

一管区水路通報第36号

平成18年9月15日

第一管区海上保安本部

第414項	北海道南岸	恵山岬東南東方	射撃訓練
第415項	北海道南岸	苫小牧港南方	救難訓練
第416項	北海道南岸	十勝港北東方	魚礁設置作業
第417項	北海道南岸	釧路港	灯台について
第418項	北海道南岸	釧路港南東方～納沙布岬南方	海底地震計回収作業
第419項	北海道北岸	紋別港東南東方	海底波高計点検作業
第420項	北海道西岸	留萌港	水路測量
第421項	北海道西岸	留萌港	掘り下げ作業
第422項	北海道西岸	小樽港	潜水作業
第423項	北海道西岸	余市港	深浅測量
第424項	北海道西岸	石狩湾北方	救難訓練
第425項	北海道西岸	岩内港西方	救難訓練
第426項	北海道西岸	松前小島南西方	射撃訓練

水路通報の内容については、インターネット及びFAXで入手出来ます。

インターネットアドレス <http://www1.kaiho.mlit.go.jp/KAN1/tuho/index.html>

FAX番号 0134-32-9319 (情報ボックス)

100#:最新号、1～50#:バックナンバー (数字は号数)

0134-27-6190 (ポーリングサービス)

一管区水路通報や水路図誌に関するお問い合わせは下記どうぞ。

第一管区海上保安本部海洋情報部 監理課 情報係

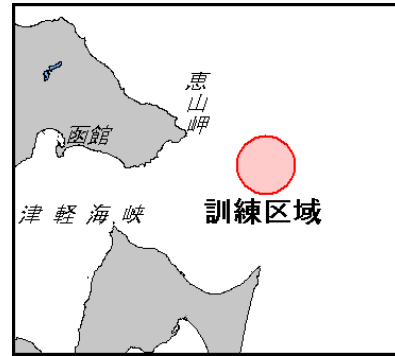
〒047-8560 小樽市港町5番3号小樽港湾合同庁舎(5階)

TEL(0134)27-0118(内線2515) FAX(0134)32-9301

メールアドレス sodan1@jodc.go.jp

18年414項 北海道南岸 - 恵山岬東南東方 射撃訓練

下記区域で、巡視船2隻による射撃訓練が実施される。
 期 日 平成18年9月26日（予備日27日） 1000～1600
 区 域 41-43.0N 141-29.4E
 を中心とする半径5Mの円内海域
 標 識 国際信号旗「NE4」掲揚
 警戒船 相互警戒
 海 図 W10
 出 所 函館海上保安部



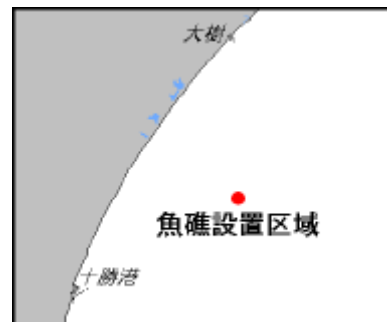
18年415項 北海道南岸 - 苫小牧港南方 救難訓練

下記区域で、自衛隊航空機による照明筒等を投下する救難訓練が実施される。
 期 間 平成18年10月2日～12月29日 0800～2100（土曜日、日曜日及び祝日を除く）
 区 域 下記4地点を順に結ぶ線に囲まれた区域
 (1) 42-20-09N 141-19-47E
 (2) 42-20-09N 141-59-46E
 (3) 41-50-09N 141-59-46E
 (4) 41-50-09N 141-19-47E
 海 図 W1030
 出 所 航空自衛隊千歳救難隊



18年416項 北海道南岸 - 十勝港北東方 魚礁設置作業

下記区域で、起重機船による魚礁の設置作業が実施される。
 期 間 平成18年9月20日～12月10日 日出～日没
 区 域 下記4地点を順に結ぶ線で囲まれる海域
 (1) 42-26-25.0N 143-39-24.8E
 (2) 42-26-22.3N 143-39-32.7E
 (3) 42-26-02.3N 143-39-20.4E
 (4) 42-26-05.0N 143-39-12.4E
 備 考 クレイドルII型魚礁沈設
 海 図 W1032
 出 所 広尾海上保安署



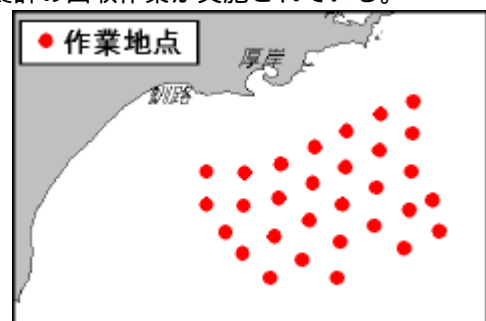
18年417項 北海道南岸 - 釧路港、東区 灯台について

釧路港東区南防波堤灯台（42-58.5N 144-21.5E概位）は、改修工事に伴う足場設置等により灯塔が見え難くなる。

期 間 平成18年9月18日～11月14日
 海 図 W31
 参照書誌 411 0132番
 出 所 第一管区海上保安本部交通部

18年418項 北海道南岸 - 釧路港南東方～納沙布岬南方 海底地震計回収作業

下図に示す地点で、作業船「みらい」（190t）による海底地震計の回収作業が実施されている。
 期 間 平成18年9月17日まで
 備 考 海底地震計は毎分50m程の速さで浮上する
 海 図 W1032
 出 所 東京大学地震研究所



18年419項 北海道北岸 - 紋別港東南東方 海底波高計点検作業

下記地点で、潜水土による海底波高計の点検作業が実施される。

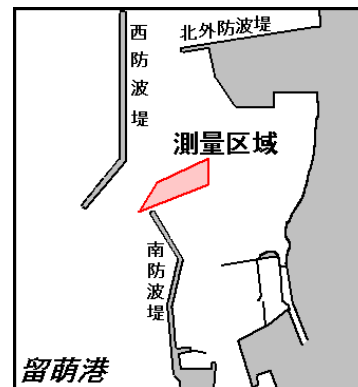
期間 平成18年9月20日～11月20日 日出～日没
位置 44-19-03N 143-36-24E
海図 W1039
出所 紋別海上保安部



18年420項 北海道西岸 - 留萌港、第4区 水路測量

下図に示す区域で、作業船による水路測量が実施される。

期間 平成18年9月20日～10月15日 日出～日没
標識 作業船は白紅白旗を掲揚
海図 W1046
出所 第一管区海上保安本部海洋情報部

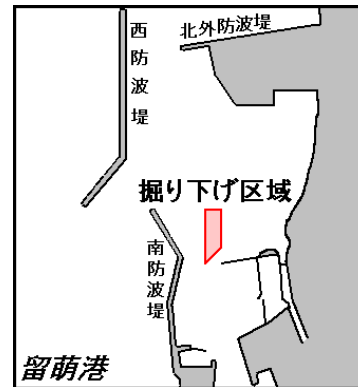


18年421項 北海道西岸 - 留萌港、第4区 掘り下げ作業

下記区域で、浚渫船による掘り下げ作業が実施される。

期間 平成18年9月20日～12月15日 日出～日没
区域 下記4地点を順に結ぶ線で囲まれる海域
(1) 43-57-31.7N 141-38-05.6E
(2) 43-57-46.4N 141-38-05.6E
(3) 43-57-46.4N 141-38-11.4E
(4) 43-57-36.0N 141-38-11.4E

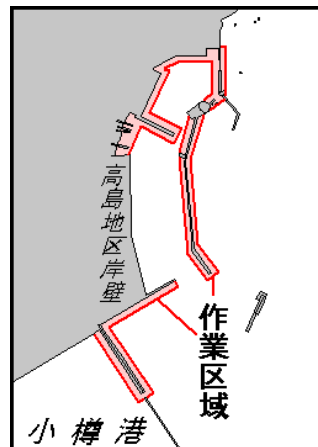
備考 警戒船配備
海図 W1046
出所 留萌港長



18年422項 北海道西岸 - 小樽港、第3区 潜水作業

右図に示す区域で、潜水作業が実施されている。

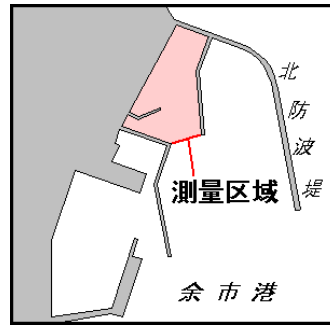
期間 平成18年9月30日まで 日出～日没
海図 W5
出所 小樽港長



18年423項 北海道西岸 - 余市港 深浅測量

下図に示す区域で、作業船による深浅測量が実施されている。

期間 平成18年10月15日まで 日出～日没
海図 W39(余市港)
出所 小樽海上保安部



18年424項 北海道西岸 - 石狩湾北方 救難訓練

下図に示す区域で、自衛隊航空機による照明筒等を投下する救難訓練が実施される。

期間 平成18年10月2日～12月29日 0800～2100(土曜日、日曜日及び祝日を除く)

区域 下記4地点を順に結ぶ線に囲まれた区域

- (1) 44-00-08N 140-29-46E
- (2) 44-00-08N 140-59-46E
- (3) 43-30-08N 140-59-46E
- (4) 43-30-08N 140-29-46E

海図 W41

出所 航空自衛隊千歳救難隊



18年425項 北海道西岸 - 岩内港西方 救難訓練

下図に示す区域で、自衛隊航空機による照明筒等を投下する救難訓練が実施される。

期間 平成18年10月2日～12月29日 0800～2100(土曜日、日曜日及び祝日を除く)

区域 下記4地点を順に結ぶ線に囲まれた区域

- (1) 43-00-09N 139-29-47E
- (2) 43-00-09N 139-49-47E
- (3) 42-45-09N 139-49-47E
- (4) 42-45-09N 139-29-47E

海図 W11

出所 航空自衛隊千歳救難隊



18年426項 北海道西岸 - 松前小島南西方 射撃訓練

下記区域で、巡視船による射撃訓練が実施される。

期間 平成18年9月26日(予備日27日) 1000～1600

区域 41-06.0N 139-34.0E を中心とする半径5Mの円内海域

標識 国際信号旗「NE4」掲揚

警戒船 相互警戒

海図 W10 - W1195

出所 函館海上保安部

