

一管区水路通報第48号

平成18年12月8日

第一管区海上保安本部

第579項	北海道南岸	苫小牧港	水路測量
第580項	北海道南岸	苫小牧港	灯付浮標撤去作業等
第581項	北海道南岸	苫小牧港	灯付浮標等点検作業
第582項	北海道東岸	知床岬北東方	射撃訓練
第583項	北海道北岸	網走港	水深減少
第584項	北海道北岸	サロマ湖口	オイルフェンス展張訓練
第585項	北海道西岸	石狩湾港	灯付浮標設置
第586項	北海道西岸	石狩湾港	海底波高計設置
第587項	北海道西岸	余市港北西方	灯台灯質変更
第588項	津軽海峡	西口西方	射撃訓練
第589項	津軽海峡	西口西方	射撃訓練
第590項	津軽海峡	東口東方	射撃訓練
第591項	津軽海峡	東口東方	射撃訓練
おしらせ	北海道周辺		海岸局の識別信号変更について

水路通報の内容については、インターネット及びFAXで入手出来ます。

インターネットアドレス <http://www1.kaiho.mlit.go.jp/KAN1/tuho/index.html>

FAX番号 0134-32-9319 (情報ボックス)

100#:最新号、1~50#:バックナンバー (数字は号数)

0134-27-6190 (ポーリングサービス)

一管区水路通報や水路図誌に関するお問い合わせは下記へどうぞ。

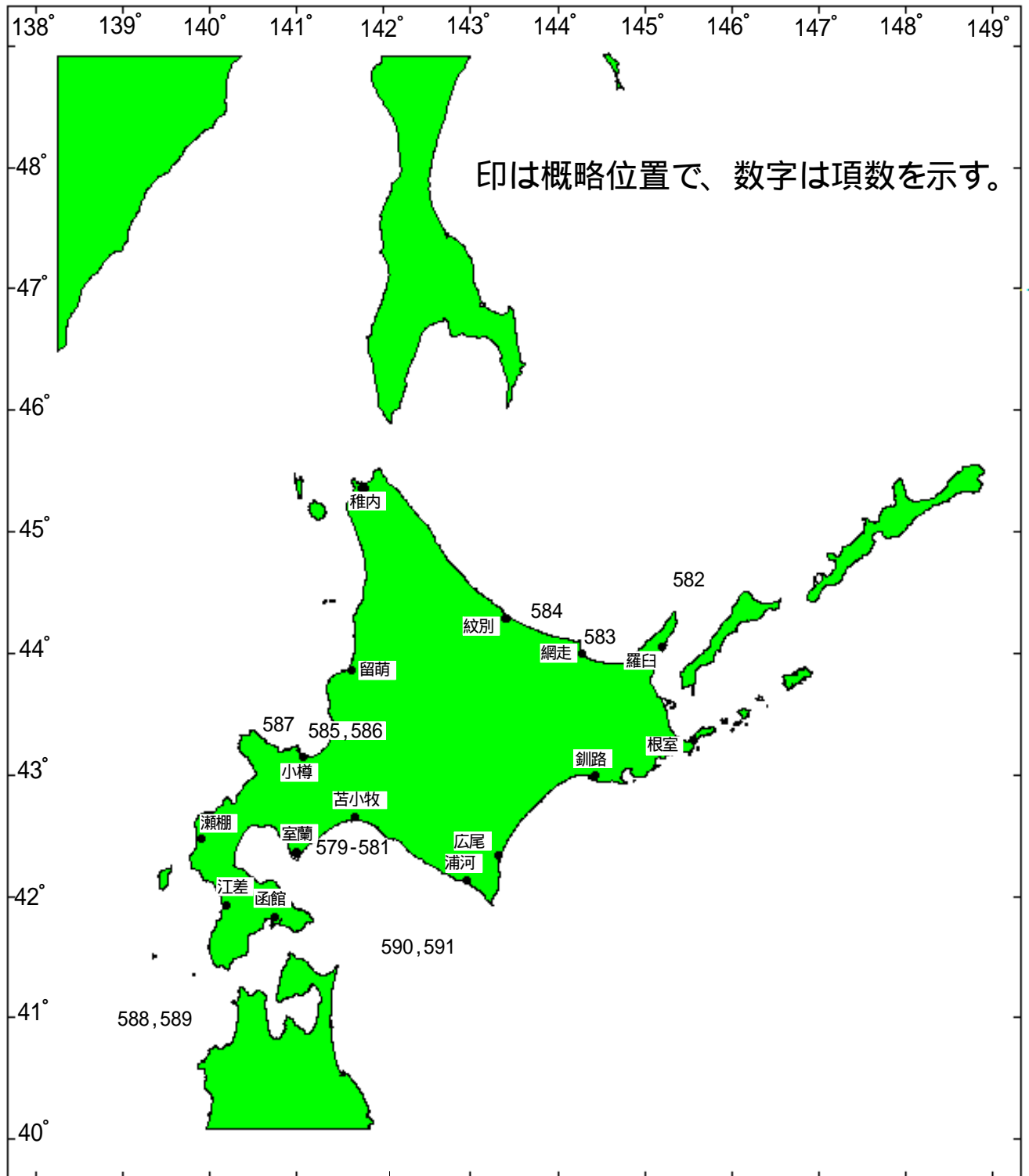
第一管区海上保安本部海洋情報部 監理課 情報係

〒047-8560 小樽市港町5番3号小樽港湾合同庁舎(5階)

TEL(0134)27-0118(内線2515) FAX(0134)32-9301

メールアドレス sodan1@jodc.go.jp

索引図



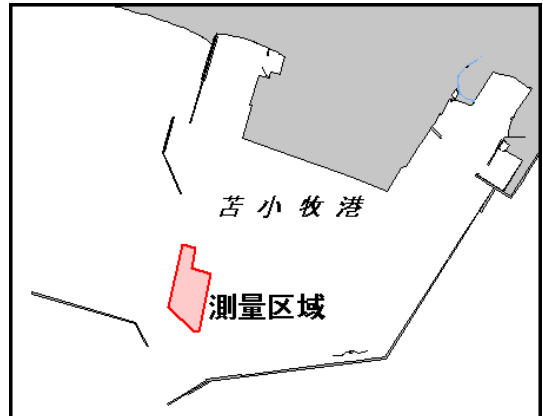
18年579項 北海道南岸 - 苫小牧港、第4区 水路測量

下記区域で、作業船による水路測量が実施される。

期間 平成18年12月11日～23日 0800～日没
 区域 下記7地点を順に結ぶ線で囲まれる海域

- (1) 42-35-46.7N 141-46-24.3E
- (2) 42-35-45.3N 141-46-30.6E
- (3) 42-35-38.2N 141-46-28.5E
- (4) 42-35-36.1N 141-46-38.2E
- (5) 42-35-15.5N 141-46-32.1E
- (6) 42-35-15.3N 141-46-30.2E
- (7) 42-35-24.3N 141-46-17.6E

標識 作業船は白紅白旗を掲揚
 海図 W1033B
 出所 第一管区海上保安本部海洋情報部



18年580項 北海道南岸 - 苫小牧港、第4区 灯付浮標撤去作業等

下記11地点で、起重機船による灯付浮標等の撤去・整備作業が実施される。

期間 平成18年12月8日～平成19年3月10日 日出～日没

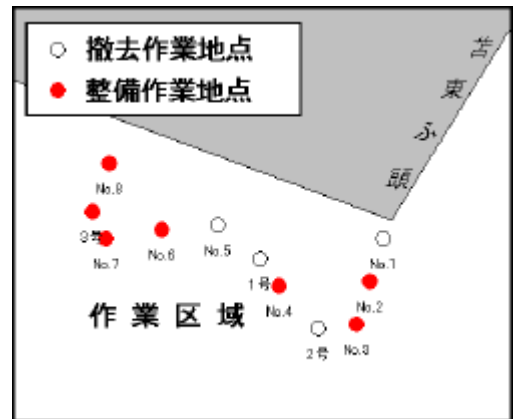
位置 撤去作業地点

- (1) 42-36-05.4N 141-48-03.6E (灯付浮標)
- (2) 42-36-05.7N 141-47-58.8E (灯付浮標)
- (3) 42-36-05.0N 141-48-00.0E (固定灯)
- (4) 42-36-03.5N 141-48-01.7E (固定灯)

整備作業地点

- (5) 42-36-04.5N 141-48-03.2E (灯付浮標)
- (6) 42-36-03.6N 141-48-02.8E (灯付浮標)
- (7) 42-36-04.4N 141-48-00.6E (灯付浮標)
- (8) 42-36-05.6N 141-47-57.2E (灯付浮標)
- (9) 42-36-05.4N 141-47-55.6E (灯付浮標)
- (10) 42-36-07.0N 141-47-55.7E (灯付浮標)
- (11) 42-36-06.0N 141-47-55.2E (固定灯)

海図 W1033B
 出所 苫小牧港長



18年581項 北海道南岸 - 苫小牧港、第4区 灯付浮標等点検作業

下図に示す8地点で、作業船・潜水士による灯付浮標及び導灯の点検作業が実施される。

期間 平成18年12月8日～平成19年3月10日 日出～日没

標識 作業船は国際信号旗「A」を掲揚

海図 W1033B
 出所 苫小牧港長



18年582項 北海道東岸 - 知床岬北東方 射撃訓練

下記区域で、巡視船2隻による射撃訓練が実施される。

期間 平成18年12月14日(予備日15日) 1000～1500

区域 44-25.3N 145-32.5E
 を中心とする半径5Mの円内海域

標識 国際信号旗「NE4」掲揚

警戒船 相互警戒

海図 W42
 出所 根室海上保安部



18年583項 北海道北岸 - 網走港 水深減少

下記区域の水深は、海図図載より最大2.8m減少している。

区域 下記3地点を順に結ぶ線で囲まれた海域

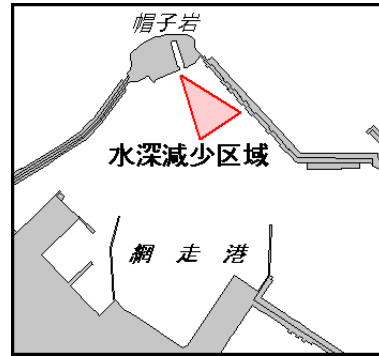
(1) 44-01-36.5N 144-17-04.1E

(2) 44-01-33.1N 144-17-11.7E

(3) 44-01-30.7N 144-17-06.5E

海図 W29(網走港)

出所 紋別海上保安部



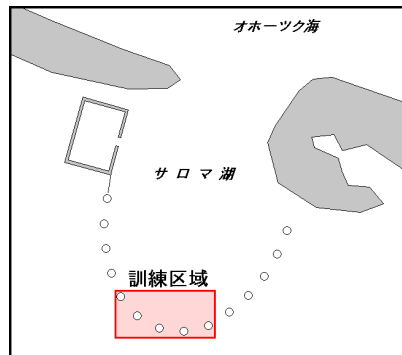
18年584項 北海道北岸 - サロマ湖口 オイルフェンス展張訓練

下図に示す区域で、オイルフェンスの展張訓練が実施される。

期間 平成18年12月11日、12日

海図 W1039

出所 紋別海上保安部



18年585項 北海道西岸 - 石狩湾港 灯付浮標設置

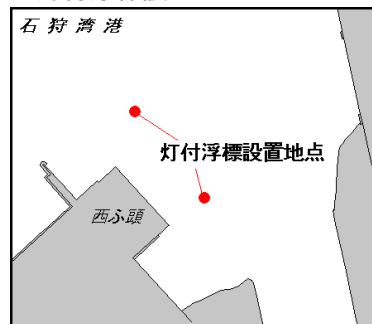
下記2地点に、黄色灯付浮標が設置されている。

位置 (1) 43-12-09N 141-16-50E

(2) 43-11-58N 141-17-02E

海図 W7

出所 小樽海上保安部



18年586項 北海道西岸 - 石狩湾港 海底波高計設置

下記3地点に、海底波高計が設置されている。

期間 平成19年2月20日まで

位置 (1) 43-13-54.1N 141-17-20.3E

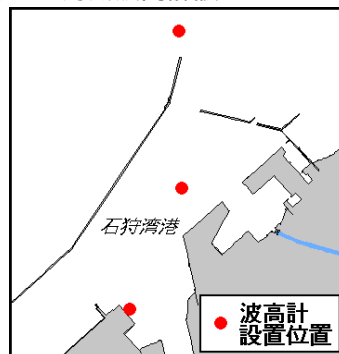
(2) 43-12-49.8N 141-17-22.2E

(3) 43-12-00.2N 141-16-53.2E

標識 赤白旗及び黄色灯付浮標を設置

海図 W7

出所 小樽海上保安部



18年587項 北海道西岸 - 余市港北西方、古平漁港 灯台灯質等変更

古平港東防波堤灯台(43-16.3N 140-38.6E概位)は、下記のとおり灯質及び光達距離が変更された。

灯質 単閃赤光 毎5秒1閃光

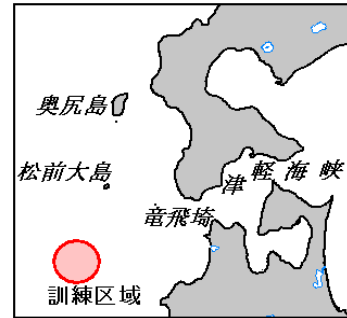
光達距離 7.5M

海図 W39(古平漁港)

参照書誌 411 0586番

出所 第一管区海上保安本部交通部

18年588項 津軽海峡 - 西口西方 射撃訓練
 下記区域で、自衛艦2隻による対潜ロケット射撃訓練が実施される。
 期間 平成18年12月17日（予備日18日、19日） 0800～1600
 区域 40-55-09N 139-04-48E
 を中心とする半径10Mの円内海域
 標識 国際信号旗「B」掲揚
 海図 W10 - W43
 出所 海上自衛隊大湊地方総監部



18年589項 津軽海峡 - 西口西方 射撃訓練
 下記区域で、自衛艦2隻による射撃訓練が実施される。
 期間 平成18年12月19日（予備日20日） 0600～1700
 区域 40-55-09N 139-04-48E
 を中心とする半径10Mの円内海域
 標識 国際信号旗「B」掲揚
 海図 W10 - W43
 出所 海上自衛隊大湊地方総監部



18年590項 津軽海峡 - 東口東方 射撃訓練
 下記区域で、自衛艦2隻による対潜ロケット射撃訓練が実施される。
 期間 平成18年12月17日（予備日18日、19日） 0800～1600
 区域 41-20-10N 142-29-47E
 を中心とする半径15Mの円内海域
 標識 国際信号旗「B」掲揚
 海図 W43 - W53
 出所 海上自衛隊大湊地方総監部



18年591項 津軽海峡 - 東口東方 射撃訓練
 下記区域で、自衛艦2隻による射撃訓練が実施される。
 期間 平成18年12月19日（予備日20日） 0600～1700
 区域 41-20-10N 142-29-47E
 を中心とする半径15Mの円内海域
 標識 国際信号旗「B」掲揚
 海図 W43 - W53
 出所 海上自衛隊大湊地方総監部



お知らせ 北海道周辺における海岸局の識別信号変更について

北海道周辺海域において船舶と海上保安庁との無線通信による識別信号が、次のとおり変更となります。

変更予定日 平成19年1月1日0000から

変更前の識別信号

【北海道西側海域】 おたるほあん（日本語）
OTARU SEAPATROL RADIO（英語）
004310101 / 2402(DSC/NBDP)

【北海道東側海域】 くしろほあん（日本語）
KUSHIROSEAPATROLRADIO（英語）
004310102 / 2403(DSC/NBDP)

変更後の識別信号

【北海道周辺全海域】 ほっかいどうほあん（日本語）
HOKKAIDO COASTGUARDRADIO（英語）
004310101 / 2402(DSC/NBDP)

—お知らせ—

国際VHF・中短波無線電話による呼出名称について



海上保安庁の「おたるほあん」と「くしろほあん」は
「ほっかいどうほあん」に変わります。



お問い合わせ先 第一管区海上保安本部 TEL 0134-27-0118(代表)