

# 一管区水路通報第4号

平成19年1月26日

第一管区海上保安本部

=====

第23項	北海道南岸	恵山岬北西方	灯台一時撤去(予告)
第24項	北海道南岸	釧路港	潜水作業
第25項	北海道南岸	釧路港	花火大会
第26項	北海道南岸	霧多布港	防波堤完成
第27項	北海道東岸	羅臼港付近	アザラシ有害駆除捕獲
第28項	北海道西岸		海洋調査
第29項	津軽海峡	西口西方	射撃訓練
第30項	津軽海峡	東口東方	射撃訓練

=====

水路通報の内容については、インターネット及びFAXで入手出来ます。  
インターネットアドレス <http://www1.kaiho.mlit.go.jp/KAN1/tuho/index.html>  
FAX番号 0134-32-9319(情報ボックス)  
100#:最新号、1~50#:バックナンバー(数字は号数)  
0134-27-6190(ポーリングサービス)

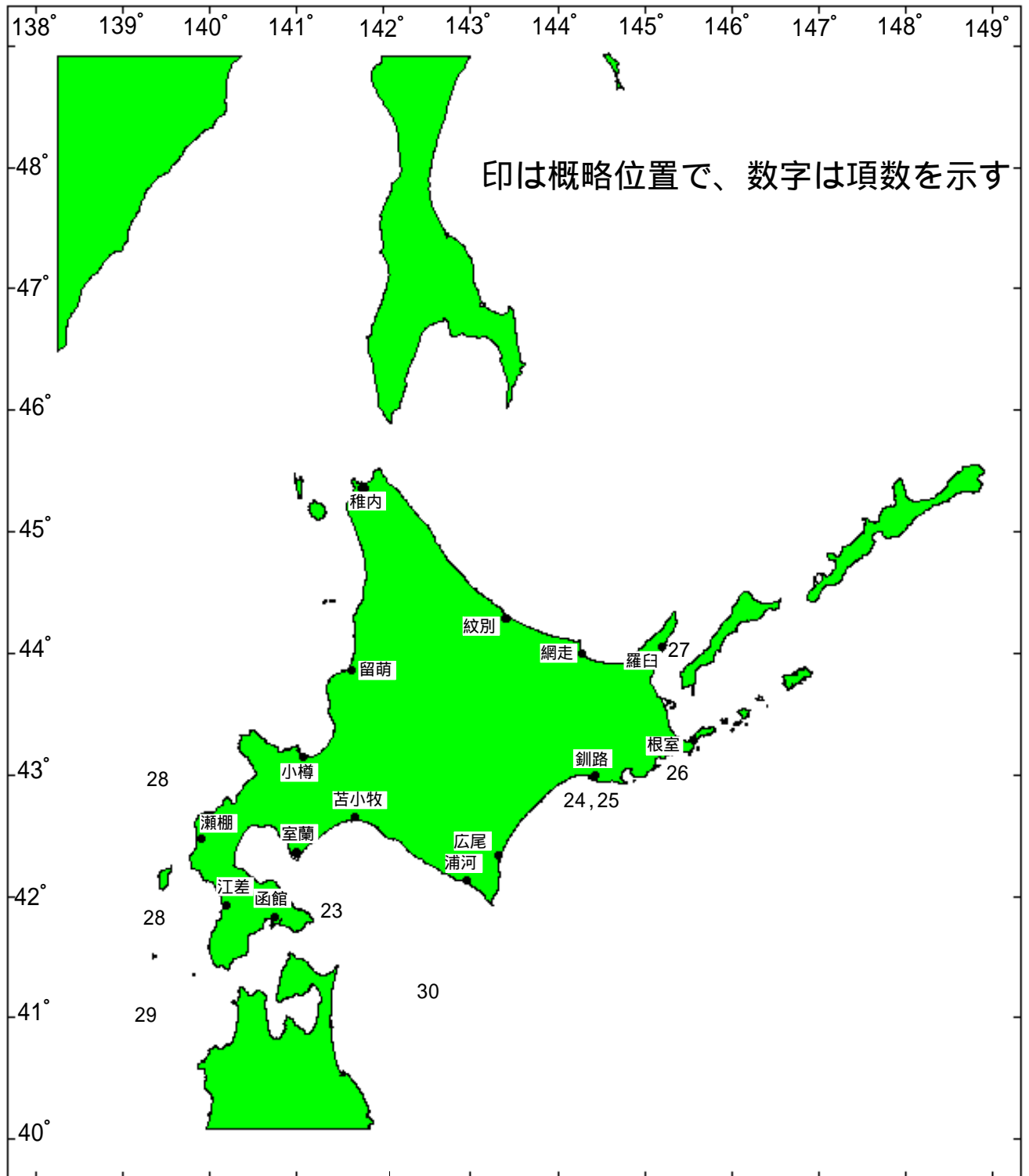
一管区水路通報や水路図誌に関するお問い合わせは下記へどうぞ。

=====

第一管区海上保安本部海洋情報部 監理課 情報係  
〒047-8560 小樽市港町5番3号小樽港湾合同庁舎(5階)  
TEL(0134)27-0118(内線2515) FAX(0134)32-9301  
メールアドレス [sodan1@jodc.go.jp](mailto:sodan1@jodc.go.jp)

=====

# 索引図



19年23項 北海道南岸 - 恵山岬北西方 灯台一時撤去（予告）

一管区水路通報18年40号480項関連

古部港東防波堤灯台（41-52.1N 141-07.1E概位）は、一時撤去される。

撤去予定日 平成19年2月8日

海 図 W10

参照書誌 411 0040.3番

出 所 第一管区海上保安本部交通部

19年24項 北海道南岸 - 釧路港、西区 潜水作業

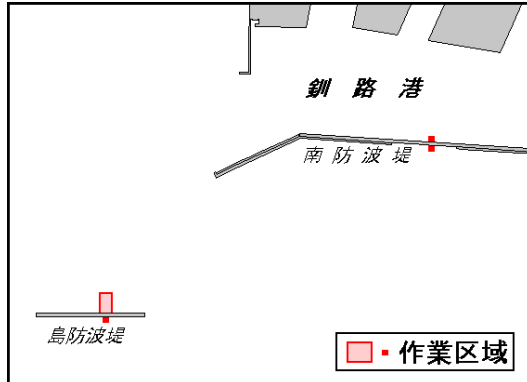
下図に示す区域で、作業船・潜水土による環境調査が実施される。

期 間 平成18年2月1日～28日の内15日間 日出～日没

標 識 潜水作業中、作業船は国際信号旗「A」掲揚

海 図 W31

出 所 釧路港長



19年25項 北海道南岸 - 釧路港、東区第1区 花火大会

下図に示す区域で、花火大会が実施される。

期 日 平成19年2月3日（予備日4日） 1730～1735、1830～1835

備 考 監視船兼救助船配備

海 図 W31

出 所 釧路港長



19年26項 北海道南岸 - 霧多布港 防波堤完成

下記区域に、防波堤が完成している。

区 域 下記6地点を順に結ぶ線及び陸岸で囲まれた海域

(1) 43-04-56.3N 145-07-26.1E(岸線上)

(2) 43-04-59.2N 145-07-26.2E

(3) 43-04-59.0N 145-07-32.0E

(4) 43-04-58.7N 145-07-32.0E

(5) 43-04-58.8N 145-07-26.7E

(6) 43-04-56.6N 145-07-26.5E(岸線上)

下記6地点を順に結ぶ線及び陸岸で囲まれた海域

(7) 43-04-56.2N 145-07-37.0E(岸線上)

(8) 43-04-58.5N 145-07-37.1E

(9) 43-04-58.6N 145-07-33.8E

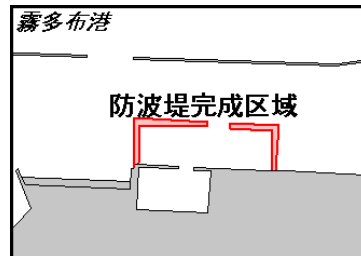
(10) 43-04-58.9N 145-07-33.8E

(11) 43-04-58.8N 145-07-37.6E

(12) 43-04-56.2N 145-07-37.4E(岸線上)

海 図 W25(霧多布港)

出 所 第一管区海上保安本部海洋情報部

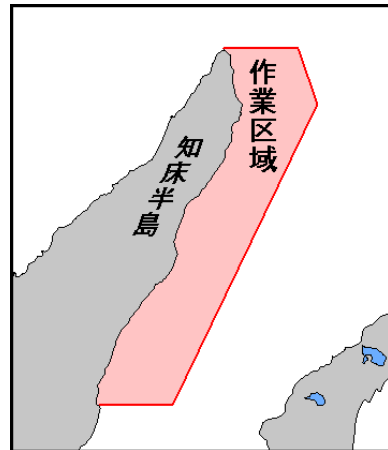


19年27項 北海道東岸 - 羅臼港付近 アザラシ有害駆除捕獲

下記区域で、銃器を使用してのゴマフアザラシ有害駆除捕獲作業が実施される。

- 期 間 平成19年2月1日～4月1日
- 区 域 下記5地点を順に結ぶ線と陸岸に囲まれた区域
- (1) 44-20.7N 145-19.7E (知床岬先端)
  - (2) 44-20.7N 145-28.1E
  - (3) 44-16.2N 145-30.3E
  - (4) 43-51.8N 145-14.1E
  - (5) 43-51.8N 145-05.8E (植別川河口)

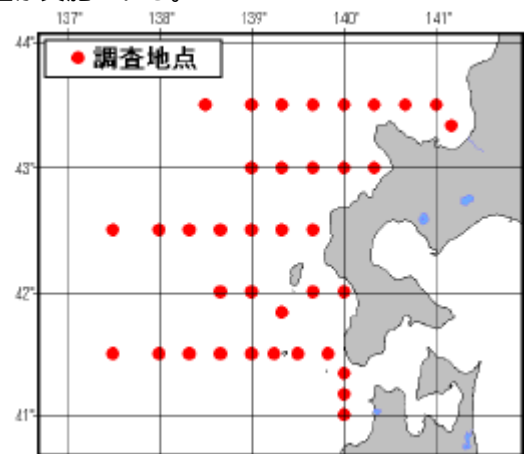
海 図 W42  
出 所 羅臼海上保安署



19年28項 北海道西岸 海洋調査

下図に示す区域で、調査船「おやしお丸」による海洋調査が実施される。

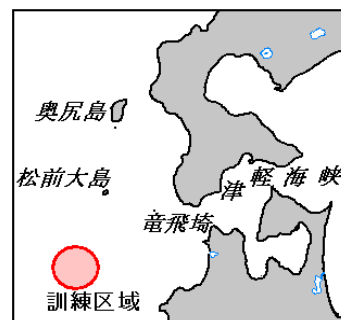
- 期 間 平成19年1月31日～2月8日
- 海 図 W41 - W43
- 出 所 道立中央水産試験場



19年29項 津軽海峡 - 西口西方 射撃訓練

下記区域で、自衛艦3隻による射撃訓練が実施される。

- 期 日 平成19年2月6日(予備日7日、8日) 0700～1700
- 区 域 40-55-09N 139-04-48E  
を中心とする半径10Mの円内海域
- 標 識 国際信号旗「B」掲揚
- 海 図 W10 - W43
- 出 所 海上自衛隊大湊地方総監部



19年30項 津軽海峡 - 東口東方 射撃訓練

下記区域で、自衛艦3隻による射撃訓練が実施される。

- 期 日 平成19年2月6日(予備日7日、8日) 0700～1700
- 区 域 41-20-10N 142-29-47E  
を中心とする半径15Mの円内海域
- 標 識 国際信号旗「B」掲揚
- 海 図 W43 - W53
- 出 所 海上自衛隊大湊地方総監部

