

一管区水路通報第6号

平成19年2月9日

第一管区海上保安本部

第42項	北海道南岸	森港	消波ブロック設置
第43項	北海道南岸	森港	水深減少
第44項	北海道南岸	浦河港西北西方	射撃訓練
第45項	北海道南岸	霧多布港	防波堤復旧作業
第46項	北海道南岸	落石岬北東方	海底波高計等設置
第47項	北海道西岸	留萌港	浅所存在
第48項	北海道西岸	小樽港付近	浅所存在
第49項	北海道西岸	寿都港	防波堤完成

水路通報の内容については、インターネット及びFAXで入手出来ます。

インターネットアドレス <http://www1.kaiho.mlit.go.jp/KAN1/tuho/index.html>

FAX番号 0134-32-9319 (情報ボックス)

100#:最新号、1~50#:バックナンバー (数字は号数)

0134-27-6190 (ポーリングサービス)

一管区水路通報や水路図誌に関するお問い合わせは下記へどうぞ。

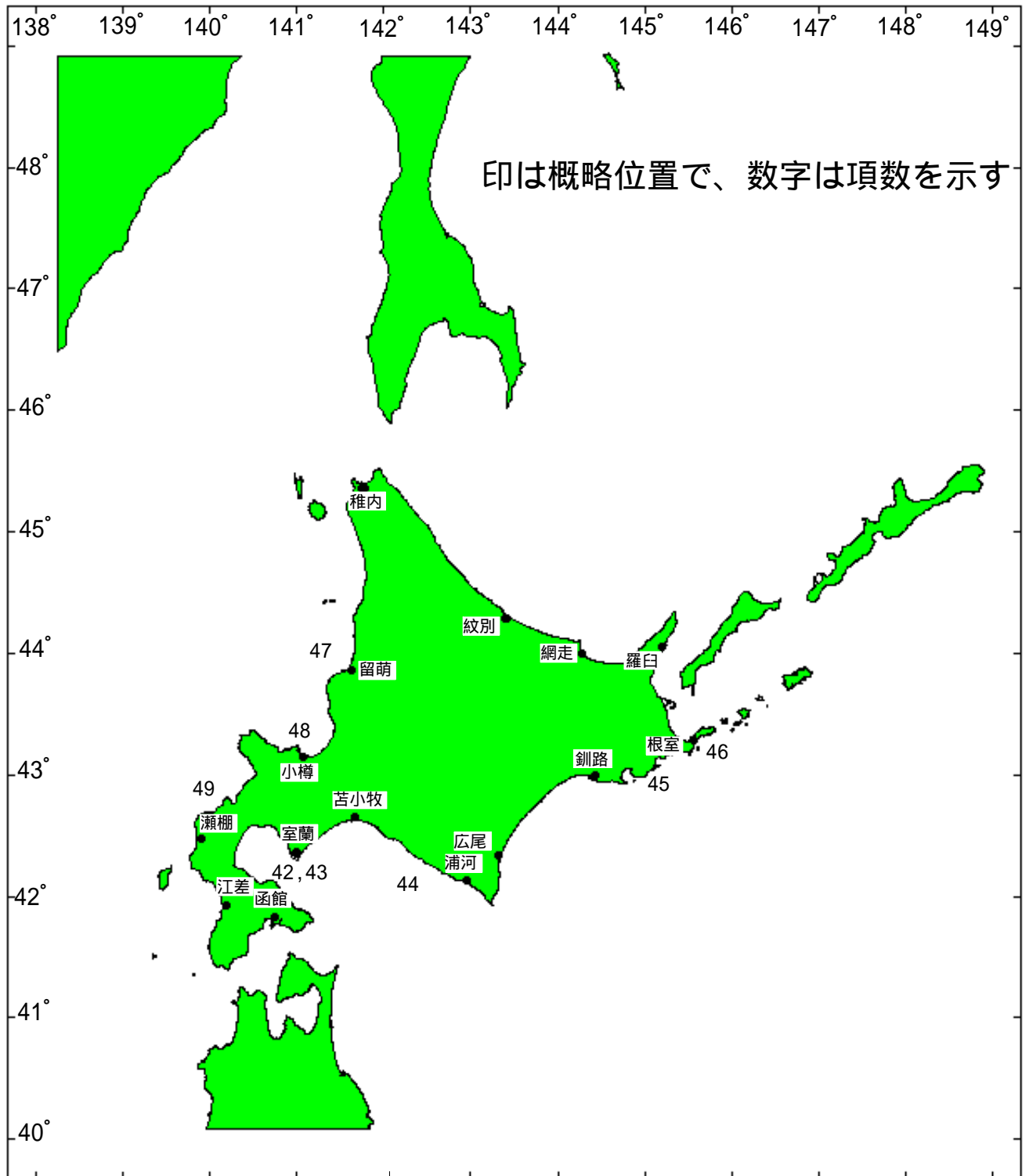
第一管区海上保安本部海洋情報部 監理課 情報係

〒047-8560 小樽市港町5番3号小樽港湾合同庁舎(5階)

TEL(0134)27-0118(内線2515) FAX(0134)32-9301

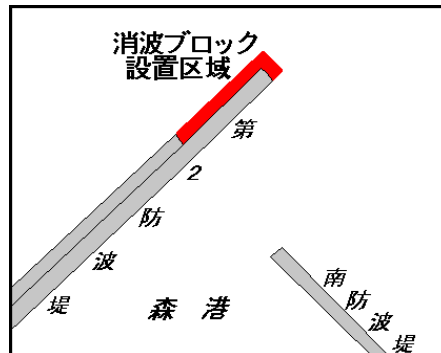
メールアドレス sodan1@jodc.go.jp

索引図



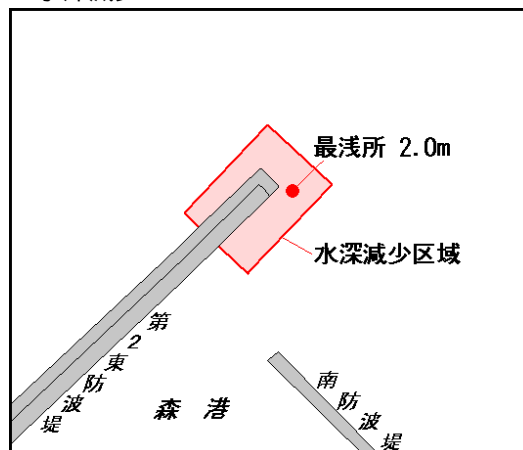
19年42項 北海道南岸 - 内浦湾、森港
 右図に示す区域に消波ブロックが設置されている。
 海図 W17(森港)
 出所 第一管区海上保安本部海洋情報部

消波ブロック設置

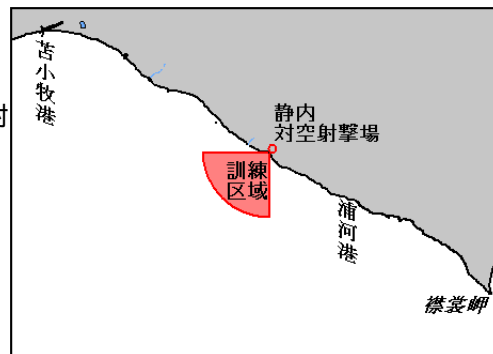


19年43項 北海道南岸 - 内浦湾、森港
 下記区域の水深は、海図図載より最大2.8m減少している。
 区域 下記4地点を順に結ぶ線で囲まれた海域
 (1) 42-06-54.5N 140-36-05.6E
 (2) 42-06-55.8N 140-36-07.3E
 (3) 42-06-54.9N 140-36-08.6E
 (4) 42-06-53.6N 140-36-06.9E
 最浅所 (5) 42-06-54.8N 140-36-07.8E 水深約2.0m
 海図 W17(森港)
 出所 第一管区海上保安本部海洋情報部

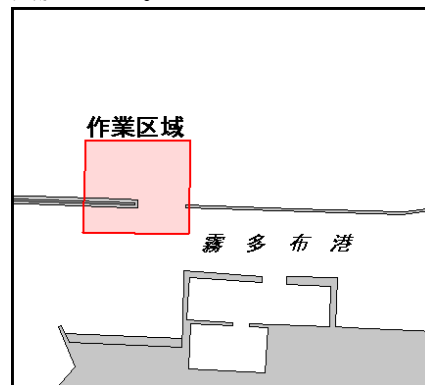
水深減少



19年44項 北海道南岸 - 浦河港西北西方 射撃訓練
 浦河港西北西方約18Mにある陸上自衛隊「静内対空射撃場」で、対空射撃訓練が実施される。
 期間 平成19年2月20日～4月15日
 区域 42-18-26N 142-26-33E を中心とする半径20km、方位180°～270°の扇形海面及びその上空
 標識 射撃開始及び終了時にサイレン吹鳴及び信号弾発射
 射撃時間中は監視塔に赤色吹流しを掲揚
 海図 W1030
 出所 陸上自衛隊北部方面総監部



19年45項 北海道南岸 - 霧多布港 防波堤復旧作業
 下図に示す区域で、低気圧によって倒壊した防波堤の復旧作業が実施される。
 期間 平成19年2月13日～3月31日 0730～日没
 海図 W25(霧多布港)
 出所 釧路海上保安部



19年46項 北海道南岸 - 落石岬北東方 海底波高計等設置

下記地点に、海底波高計及び濁度計が設置されている。

期 間 平成19年3月7日まで

位 置 43-11-40N 145-32-40E

標 識 設置地点に、赤白旗・レーダー反射板
及び簡易灯付ボンデン設置

海 図 W25

出 所 根室海上保安部



19年47項 北海道西岸 - 留萌港、第4区 浅所存在

下記2地点に浅所が存在している。

位 置 (1) 43-57-47.9N 141-37-47.1E 水深約4.6m

(2) 43-57-47.4N 141-37-45.6E 水深約5.2m

海 図 W1046

出 所 第一管区海上保安本部海洋情報部



19年48項 北海道西岸 - 小樽港付近 浅所存在

下記地点に浅所が存在している。

位 置 43-11-03.7N 141-02-59.9E 水深約10.0m

海 図 W5

出 所 第一管区海上保安本部海洋情報部



19年49項 北海道西岸 - 寿都港 防波堤完成

下図に示す区域に防波堤が完成し、一部ブロックが撤去されている。

海 図 W22(寿都港)

出 所 第一管区海上保安本部海洋情報部

