

一管区水路通報第8号

平成19年2月23日

第一管区海上保安本部

| | | | |
|------|-------|---------|---------------------|
| 第56項 | 北海道南岸 | 恵山岬北西方 | 灯台一時撤去 |
| 第57項 | 北海道南岸 | 本州東岸 | 海洋調査等 |
| 第58項 | 北海道南岸 | 厚岸港及び付近 | 灯浮標一時撤去 |
| 第59項 | 北海道南岸 | 花咲港 | ふ頭築造工事 |
| 第60項 | 北海道西岸 | 稚内港 | ケーソン据付工事 |
| 第61項 | 北海道西岸 | 積丹岬北東方 | 武器発射試験 |
| 第62項 | 北海道周辺 | | ディファレンシャルGPS局一時業務休止 |

水路通報の内容については、インターネット及びFAXで入手出来ます。

インターネットアドレス <http://www1.kaiho.mlit.go.jp/KAN1/tuho/index.html>

FAX番号 0134-32-9319 (情報ボックス)

100#:最新号、1~50#:バックナンバー (数字は号数)

0134-27-6190 (ポーリングサービス)

一管区水路通報や水路図誌に関するお問い合わせは下記へどうぞ。

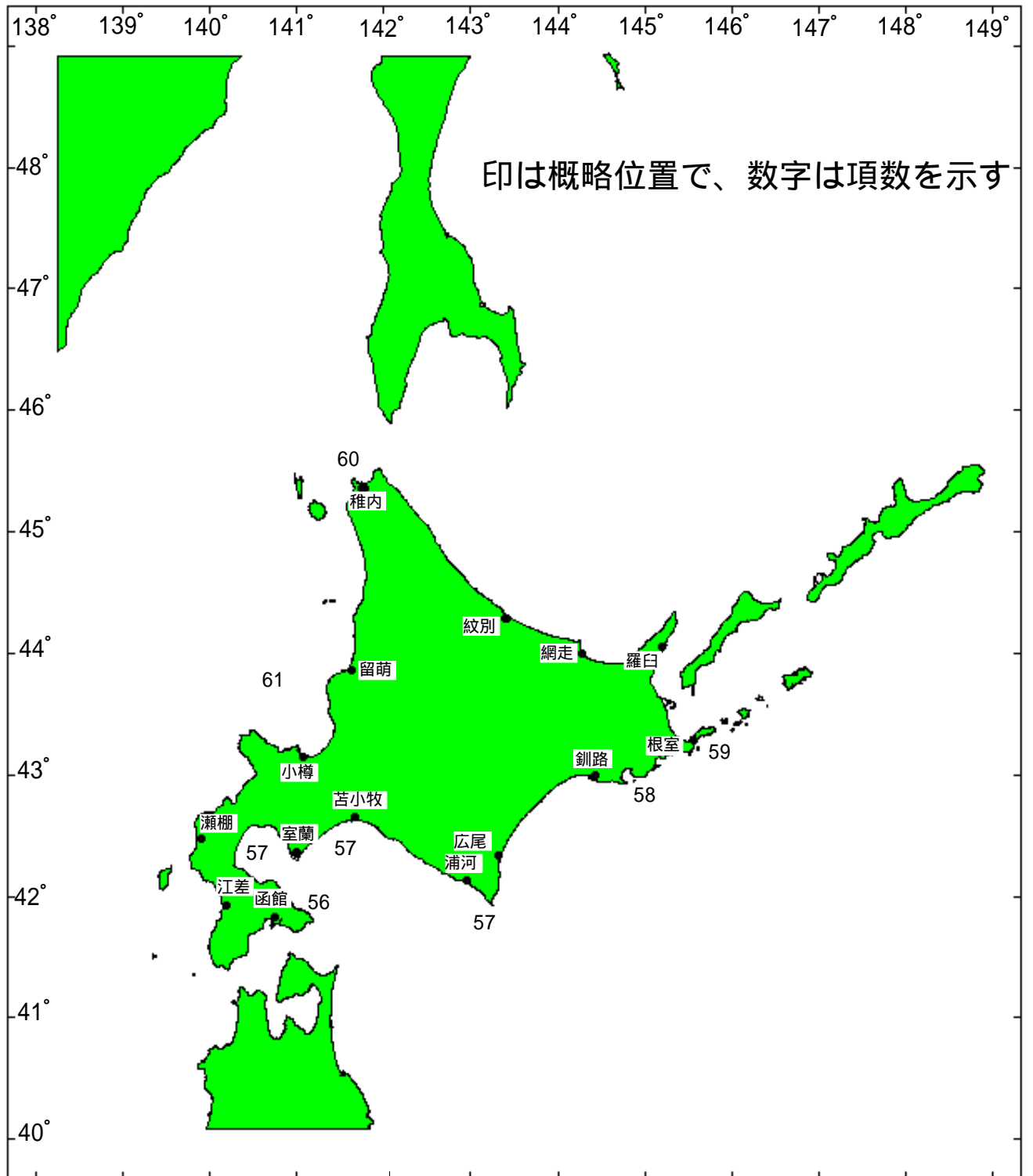
第一管区海上保安本部海洋情報部 監理課 情報係

〒047-8560 小樽市港町5番3号小樽港湾合同庁舎(5階)

TEL(0134)27-0118(内線2515) FAX(0134)32-9301

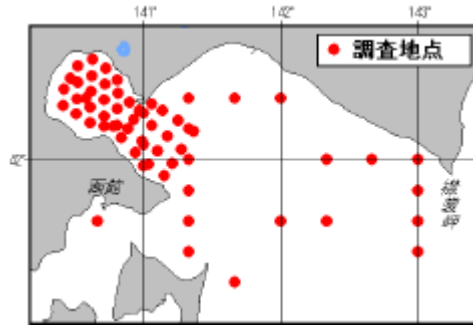
メールアドレス sodan1@jodc.go.jp

索引図



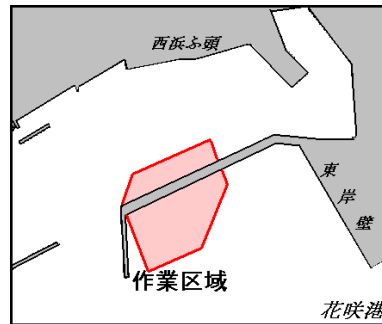
19年56項 北海道南岸 - 恵山岬北西方 灯台一時撤去
 一管区水路通報18年40号480項削除
 古部港東防波堤灯台(41-52.1N 141-07.1E概位)は、一時撤去された。
 期 間 当分の間
 備 考 撤去期間中、簡易標識灯(単閃緑光 毎4秒1閃光)を設置
 海 図 W10
 参照書誌 411 0040.3番
 出 所 第一管区海上保安本部交通部

19年57項 北海道南岸～本州東岸 海洋調査等
 下図に示す区域で、調査船「金星丸」による海洋調査及び水産資源調査が実施される。
 期 間 平成19年2月26日～3月2日
 海 図 W17 - W43 - W1030
 出 所 道立函館水産試験場

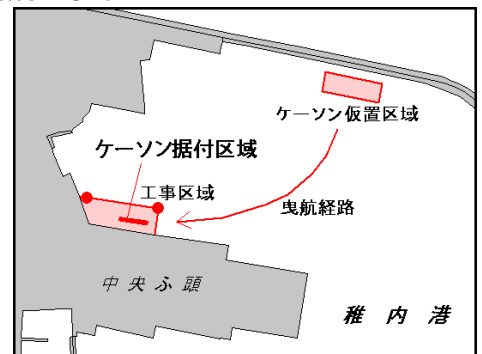


19年58項 北海道南岸 - 厚岸港及び付近 灯浮標一時撤去
 下記灯浮標は、一時撤去された。
 期 間 平成19年4月下旬まで
 灯 浮 標 (1) アイカップ埼沖灯浮標(43-00-33.2N 144-49-33.6E)
 (2) 厚岸港バラサン埼北西方灯浮標(43-02-33.1N 144-49-40.8E)
 (3) 厚岸港灯浮標(43-02-55.2N 144-50-19.6E)
 海 図 W36(厚岸港)
 参照書誌 411 0141番、0142番、0143番
 出 所 第一管区海上保安本部交通部

19年59項 北海道南岸 - 花咲港 ぶ頭築造工事
 一管区水路通報18年23号215項削除
 下記区域で、南ぶ頭の築造工事が実施されている。
 期 間 平成19年3月31日まで 日出～日没
 区 域 下記6地点を順に結ぶ線で囲まれた海域
 (1) 43-16-44N 145-34-34E
 (2) 43-16-46N 145-34-40E
 (3) 43-16-54N 145-34-43E
 (4) 43-16-58N 145-34-41E
 (5) 43-16-54N 145-34-31E
 (6) 43-16-51N 145-34-29E
 標 識 上記(4)(5)に簡易灯付浮標設置
 海 図 W24(花咲港)
 出 所 根室海上保安部



19年60項 北海道西岸 - 稚内港 ケーソン据付工事等
 下図に示す区域で、ケーソン曳航及び据付工事が実施されている。
 期 間 平成19年3月26日まで 日出～日没
 標 識 下記2地点に黄色灯付浮標を設置
 (1) 45-24-59.9N 141-40-55.2E
 (2) 45-25-00.6N 141-40-48.4E
 海 図 W1041
 出 所 稚内港長



19年61項 北海道西岸 - 積丹岬北東方 武器発射試験

下図に示す区域で、巡視船による武器発射試験が実施される。

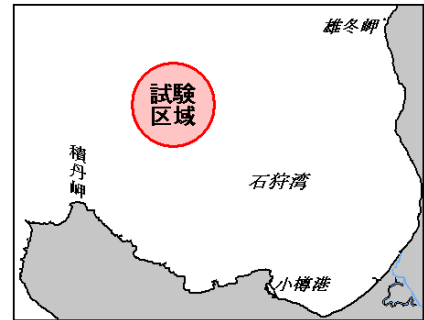
期 日 平成19年3月3日～7日(予備日含む) 1000～1700

区 域 43-34-08N 140-44-47E

を中心とする半径5海里円内及びその上空

海 図 W28

出 所 第一管区海上保安本部船舶技術部



19年62項 ディファレンシャルGPS局気象通報等一時業務休止

下記のとおりディファレンシャルGPS局による気象通報等(タイプ16)が一時休止される。

期 日 平成19年2月26日 0900～1900

27日 0900～1400(予備日3月5日、6日)

航路標識 (1) 釧路埼ディファレンシャルGPS局

(2) 網走ディファレンシャルGPS局

(3) 宗谷岬ディファレンシャルGPS局

(4) 積丹岬ディファレンシャルGPS局

(5) 松前ディファレンシャルGPS局

備 考 上記以外の国内ディファレンシャルGPS局も同様に一時休止される。

業務休止中、「No Weather Information」の情報が送信される。

参照書誌 411 9401番～9405番

出 所 第一管区海上保安本部交通部