

一管区水路通報第9号

平成19年3月2日

第一管区海上保安本部

=====

第63項	北海道南岸	襟裳岬南西方	射撃訓練
第64項	北海道南岸	釧路港	起重機船整備作業
第65項	北海道南岸	本州東岸	海洋調査
第66項	津軽海峡	西口西方	射撃訓練
第67項	津軽海峡	東口東方	射撃訓練

=====

水路通報の内容については、インターネット及びFAXで入手出来ます。
インターネットアドレス <http://www1.kaiho.mlit.go.jp/KAN1/tuho/index.html>
FAX番号 0134-32-9319 (情報ボックス)
100#:最新号、1~50#:バックナンバー (数字は号数)
0134-27-6190 (ポーリングサービス)

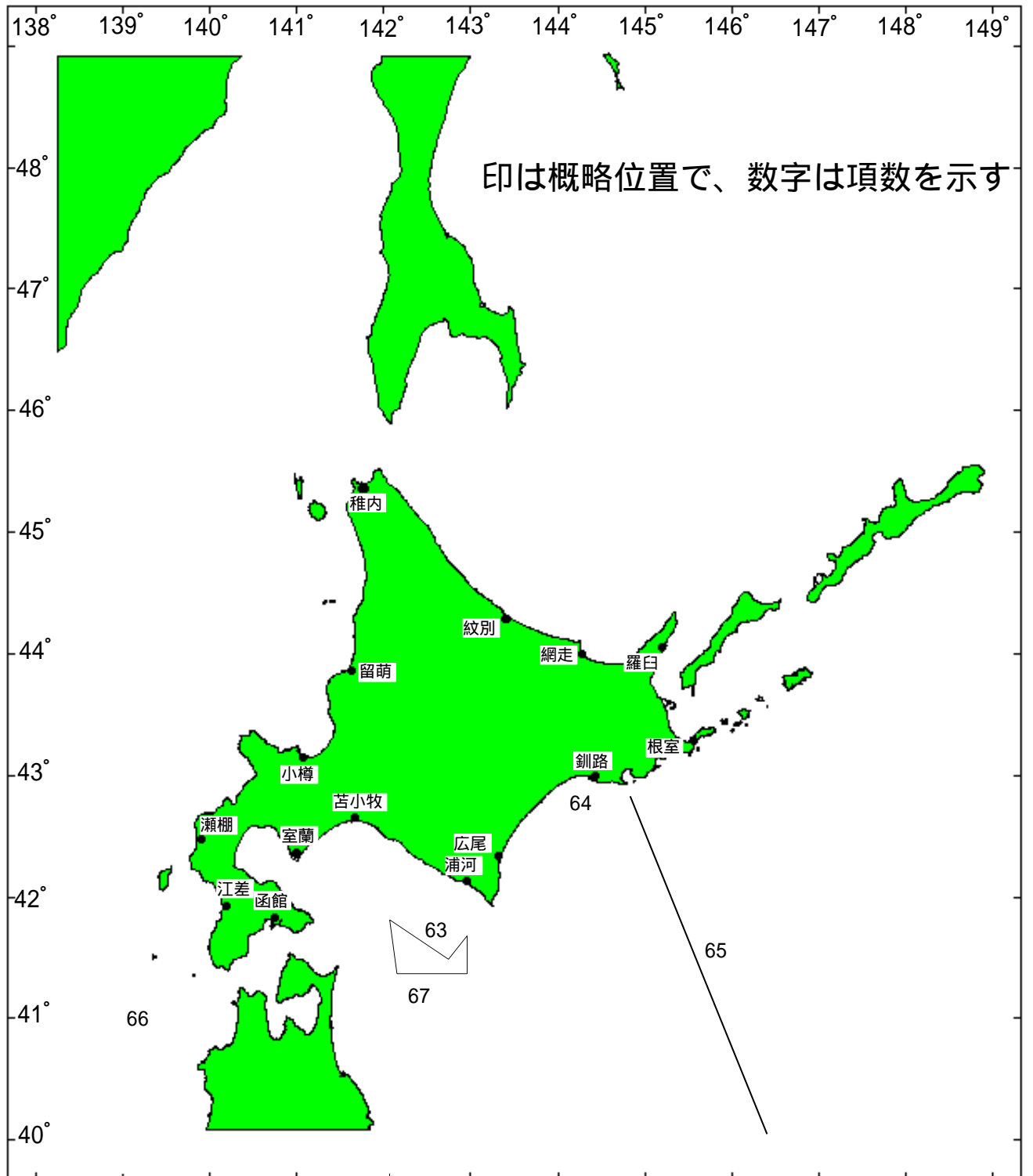
一管区水路通報や水路図誌に関するお問い合わせは下記へどうぞ。

=====

第一管区海上保安本部海洋情報部 監理課 情報係
〒047-8560 小樽市港町5番3号小樽港湾合同庁舎(5階)
TEL(0134)27-0118(内線2515) FAX(0134)32-9301
メールアドレス sodan1@jodc.go.jp

=====

索引図



19年63項 北海道南岸 - 襟裳岬南西方 射撃訓練

下図に示す区域で、航空自衛隊による空対空射撃訓練が実施されている。

期間 平成19年4月28日まで（日曜日及び祝日を除く） 0800～1700

区域 下記6地点により囲まれる区域

- (1) 41-43-09N 142-59-46E
- (2) 41-20-10N 142-59-46E
- (3) 41-20-10N 142-07-47E
- (4) 41-45-39N 142-05-17E
- (5) 41-27-10N 142-42-46E
- (6) 41-44-09N 142-57-46E

海図 W43 - W1030

出所 防衛庁航空幕僚監部防衛部



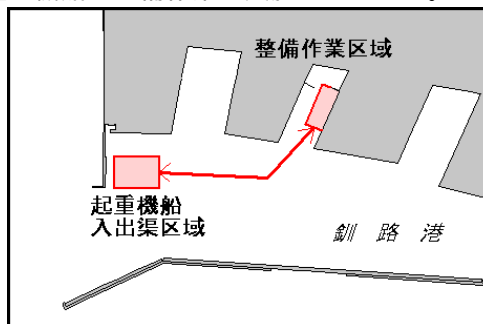
19年64項 北海道南岸 - 釧路港、西区第2区 起重機船整備作業

下図に示す区域で、フローティングドックによる起重機船の整備作業が実施されている。

期間 平成19年3月31日まで 日出～日没

海図 W31

出所 釧路港長



19年65項 北海道南岸～本州東岸 海洋調査

下記区域で、調査船「若鷹丸」による海洋調査が実施される。

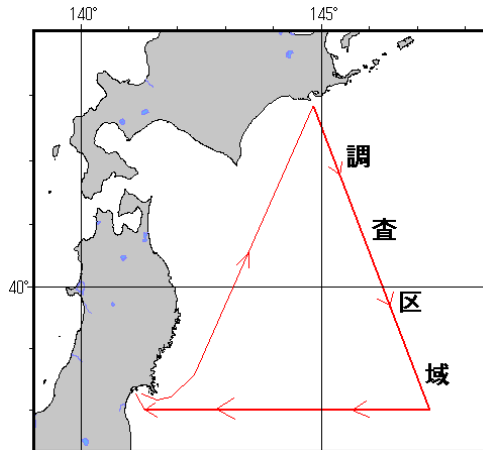
期間 平成19年3月2日～18日

区域 下記3地点を順に結ぶ線上及び付近

- (1) 42-50N 144-50E
- (2) 38-00N 147-15E
- (3) 38-00N 141-20E

海図 W1035

出所 東北区水産研究所



19年66項 津軽海峡 - 西口西方 射撃訓練

下記区域で、自衛隊航空機2機による水上射撃訓練が実施される。

期間 平成19年3月12日～14日（予備日15日） 0800～1800

区域 40-55-09N 139-04-48E を中心とする半径10Mの円内海域及びその上空

海図 W10 - W43

出所 海上自衛隊大湊地方総監部



19年67項 津軽海峡 - 東口東方 射撃訓練

下記区域で、自衛隊航空機2機による水上射撃訓練が実施される。

期日 平成18年3月12日～14日（予備日15日） 0800～1800

区域 41-20-10N 142-29-47E を中心とする半径15Mの円内海域及びその上空

海図 W43 - W53

出所 海上自衛隊大湊地方総監部

