

一管区水路通報第 1 0 号

平成 1 9 年 3 月 9 日

第一管区海上保安本部

=====

第 6 8 項	北海道南岸	函館港	潜水訓練
第 6 9 項	北海道南岸	苫小牧港	灯台設置 (予告)
第 7 0 項	北海道南岸	釧路港南東方	救難訓練
第 7 1 項	北海道西岸	礼文島	灯台復旧 (予告)
第 7 2 項	北海道西岸	天塩港	灯台廃止 (予告)
第 7 3 項	日本海北部	猿山岬南西方 ~ 礼文島	流し網漁業
第 7 4 項	津軽海峡	全域	搜索訓練
第 7 5 項	津軽海峡	東口東方	爆弾投下訓練

=====

水路通報の内容については、インターネット及びFAXで入手出来ます。

インターネットアドレス <http://www1.kaiho.mlit.go.jp/KAN1/tuho/index.html>

F A X 番号 0134-32-9319 (情報ボックス)

100#: 最新号、1 ~ 50#: バックナンバー (数字は号数)

0134-27-6190 (ポーリングサービス)

一管区水路通報や水路図誌に関するお問い合わせは下記へどうぞ。

=====

第一管区海上保安本部海洋情報部 監理課 情報係

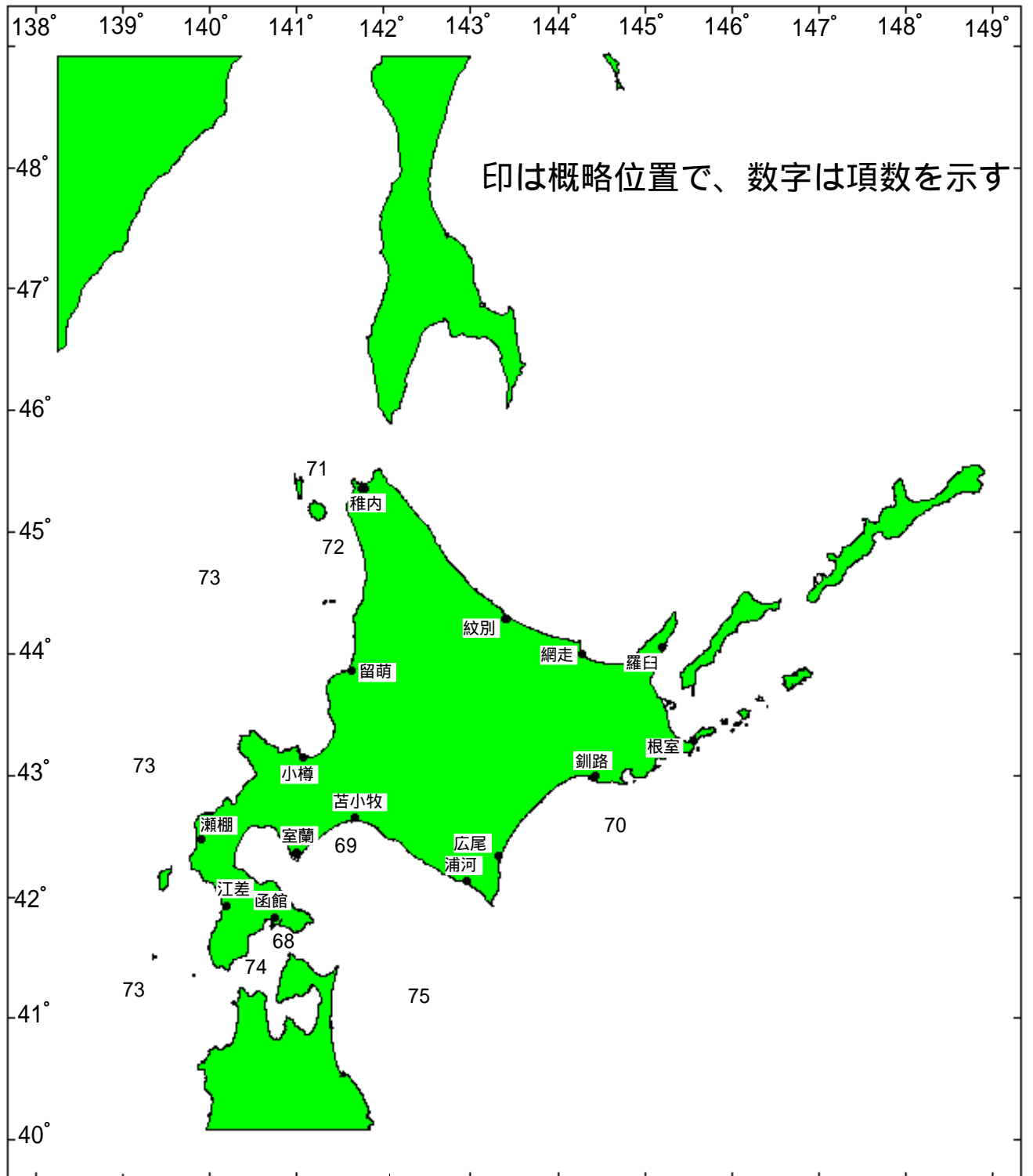
〒047-8560 小樽市港町 5 番 3 号小樽港湾合同庁舎 (5階)

TEL(0134)27-0118(内線2515) FAX(0134)32-9301

メールアドレス sodan1@jodc.go.jp

=====

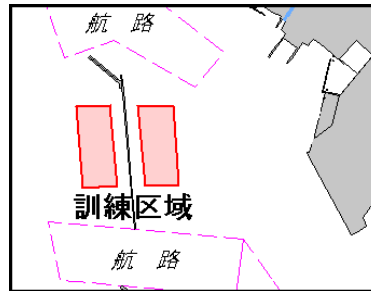
索引図



19年68項 北海道南岸 - 函館港 潜水訓練

下図に示す区域で、自衛隊による潜水訓練が実施される。

期 間 平成19年3月13日～15日、22日、23日 0800～1630
 標 識 国際信号旗「A」掲揚
 警戒船 配備
 海 図 W6
 出 所 函館港長



19年69項 北海道南岸 - 苫小牧港、第4区 灯台設置(予告)

下記のとおり灯台が設置される。

設置予定日 平成19年3月22日
 灯台名称 開発局苫小牧港東港区中防波堤灯台
 位 置 42-35-10.4N 141-46-07.5E
 塗色構造 白色 塔形
 灯 質 単閃緑光 毎4秒1閃光
 光達距離 7.5M
 高 さ 平均水面上 16.45m
 海 図 W1033B
 出 所 第一管区海上保安本部交通部



19年70項 北海道南岸 - 釧路港南東方 救難訓練

下記区域で、巡視船・航空機による夜間救難訓練が実施される。

期 日 平成19年3月19日 1800～1910
 区 域 42-35N 144-40E を中心とする半径10Mの円内海域
 備 考 訓練中、照明弾・マリンマーカ―等を投下する。
 海 図 W1032
 出 所 釧路航空基地



19年71項 北海道西岸 - 礼文島、香深井漁港 灯台復旧(予告)

一管区水路通報18年1号6項関連

倒壊していた香深井港南防波堤灯台(45-20.3N 141-03.1E概位)は、下記のとおり灯質等変更の上復旧される。

復旧予定日 平成19年3月16日(荒天順延)
 灯 質 単閃緑光 毎3秒1閃光
 光達距離 3.5M
 高 さ 平均水面上10.85m
 海 図 W1043(香深井漁港)
 参照書誌 411 0518番
 出 所 第一管区海上保安本部交通部

19年72項 北海道西岸 - 天塩港 灯台廃止(予告)

天塩川口灯台(44-52.8N 141-44.6E概位)は、下記のとおり廃止される。

廃止予定日 平成19年3月14日(荒天順延)
 海 図 W40A(天塩港)
 参照書誌 411 0538番
 出 所 第一管区海上保安本部交通部

19年73項 日本海北部 - 猿山岬南西方～礼文島北西方 さけ・ます流し網漁業
 下記区域で、さけ・ます流し網漁業が実施される。

期 間 平成19年3月20日～7月5日

区 域 下記22点（各概位）を順に結んだ線の沖合海面、ただし北緯37度以南、北緯46度以北、
 舢倉島及び佐渡島の各距岸15M以内、小島及び大島の各距岸5M以内の海面を除く。

- (1) 37-00.2N 135-59.4E
- (2) 37-40.7N 136-16.9E
- (3) 37-53.0N 136-52.8E
- (4) 37-27.8N 137-45.8E
- (5) 38-34.8N 138-30.8E
- (6) 38-34.3N 139-05.3E
- (7) 39-15.5N 139-28.7E
- (8) 40-00.4N 139-16.0E
- (9) 40-36.7N 139-25.6E
- (10) 41-17.0N 139-58.3E
- (11) 41-21.8N 139-49.1E（松前小島東岸）
- (12) 41-56.6N 139-30.6E
- (13) 41-57.1N 139-04.8E
- (14) 42-22.1N 139-04.8E
- (15) 42-22.1N 139-33.5E
- (16) 42-36.7N 139-33.5E
- (17) 43-00.1N 140-11.4E
- (18) 43-26.9N 140-11.4E
- (19) 43-43.5N 141-00.9E
- (20) 45-00.1N 141-01.5E
- (21) 45-00.1N 140-39.8E
- (22) 46-00.1N 140-39.8E

備 考 漁網（長さ12,000m以下）の両端に赤黒旗、赤灯付ボンデン、中間に赤旗・白灯付ボンデン
 が各設置されている。

海 図 W1004C(INT511)

出 所 海上保安庁海洋情報部

19年74項 津軽海峡 搜索訓練

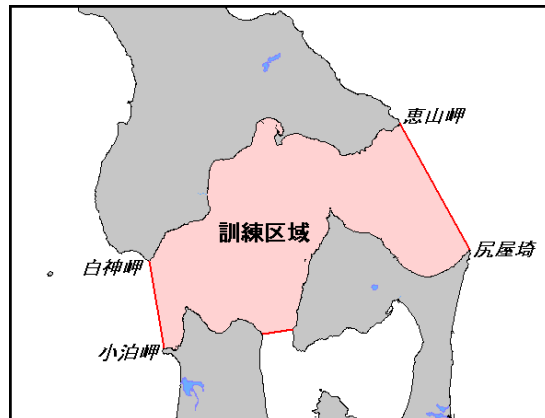
下図に示す区域で、海上保安庁航空機・巡視船による漂流者の搜索訓練が実施される。

期 間 平成19年3月15日1600～16日1400

備 考 訓練中、ダミー人形を漂流させる

海 図 W10

出 所 函館航空基地



19年75項 津軽海峡 - 東口東方 爆弾投下訓練

下記区域で、自衛隊航空機4機による爆弾投下訓練が実施される。

期 日 平成19年3月22日、23日（予備日24日） 0800～1700

区 域 41-20-10N 142-29-47E
 を中心とする半径15Mの円内海域及びその上空

海 図 W43 - W53

出 所 海上自衛隊大湊地方総監部

