

一管区水路通報第 1 4 号

平成 1 9 年 4 月 6 日

第一管区海上保安本部

第 1 0 0 項	北海道南岸	函館港	小型船舶操縦訓練
第 1 0 1 項	北海道南岸	函館港	潜水訓練
第 1 0 2 項	北海道南岸	苫小牧港	小型船舶操縦訓練
第 1 0 3 項	北海道南岸	十勝港	防波堤復旧工事
第 1 0 4 項	北海道南岸	霧多布港	簡易灯設置
第 1 0 5 項	北海道南岸 ~ 本州東岸		海洋調査
第 1 0 6 項	北海道北岸	網走港	生け簀設置
第 1 0 7 項	北海道北岸	紋別港	離岸堤設置工事
第 1 0 8 項	北海道西岸	石狩湾	海洋調査
第 1 0 9 項	北海道西岸	小樽港	潜水調査作業
第 1 1 0 項	北海道西岸		海洋調査
第 1 1 1 項	津軽海峡	西口西方	射撃訓練
第 1 1 2 項	津軽海峡	東口東方	射撃訓練

水路通報の内容については、インターネット及びFAXで入手出来ます。

インターネットアドレス <http://www1.kaiho.mlit.go.jp/KAN1/tuho/index.html>

FAX番号 0134-32-9319 (情報ボックス)

100#:最新号、1~50#:バックナンバー (数字は号数)

0134-27-6190 (ポーリングサービス)

一管区水路通報や水路図誌に関するお問い合わせは下記へどうぞ。

第一管区海上保安本部海洋情報部 監理課 情報係

〒047-8560 小樽市港町 5 番 3 号小樽港湾合同庁舎(5階)

TEL(0134)27-0118(内線2515) FAX(0134)32-9301

メールアドレス sodan1@jodc.go.jp

19年100項 北海道南岸 - 函館港、第2区 小型船舶操縦訓練

下図に示す区域で、実習船による小型船舶操縦訓練が実施される。

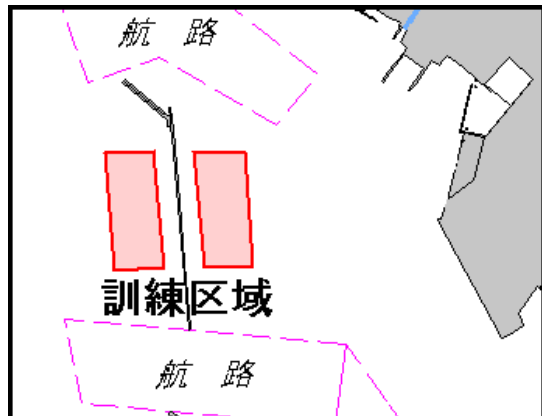
期間 平成19年4月7日～21日 0900～1700
海図 W6
出所 函館港長



19年101項 北海道南岸 - 函館港、第4区、5区 潜水訓練

下図に示す区域で、自衛隊による潜水訓練が実施される。

期間 平成19年4月10日、11日 0800～1630
標識 国際信号旗「A」掲揚
警戒船 配備
海図 W6
出所 函館港長



19年102項 北海道南岸 - 苫小牧港、第4区 小型船舶操縦訓練

下図に示す区域で、実習船による小型船舶操縦訓練が実施されている。

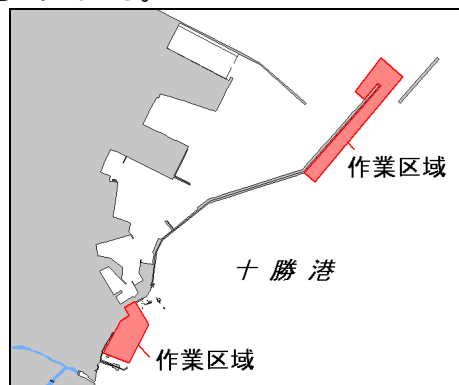
期間 平成20年3月31日まで 日出～日没
備考 区域内に浮標3基設置
海図 W1033B - W1034
出所 苫小牧港長



19年103項 北海道南岸 - 十勝港 防波堤災害復旧工事

下図に示す区域で、防波堤の災害復旧工事が実施されている。

期間 平成20年1月31日まで
海図 W27 - W35
出所 広尾海上保安署

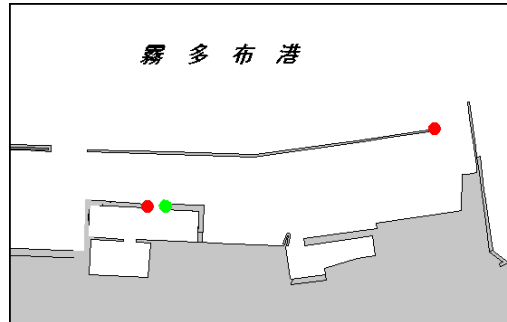


19年104項 北海道南岸 - 霧多布港 簡易灯設置

下記3地点に簡易灯が設置されている。

- 位置 (1) 43-05-04.0N 145-07-59.6E (赤色簡易灯)
 (2) 43-04-58.9N 145-07-33.9E (緑色簡易灯)
 (3) 43-04-59.0N 145-07-32.0E (赤色簡易灯)

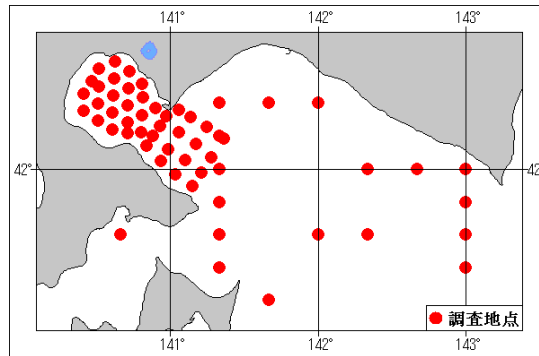
海図 W25(霧多布港)
 出所 第一管区海上保安本部海洋情報部



19年105項 北海道南岸～本州東岸 - 海洋調査等

下図に示す区域で、調査船「金星丸」による海洋調査及び水産資源調査が実施される。

期間 平成19年4月11日～18日
 海図 W17-W43-W1030
 出所 道立函館水産試験場



19年106項 北海道北岸 - 網走港 生け簀設置

下図に示す区域で、さけ・ます稚魚飼育のための生け簀が設置される。

期間 平成19年4月10日～6月25日
 区域 44-01-34.0N 144-17-07.2E
 を中心とする半径47mの円内海域
 海図 W29(網走港)
 出所 紋別海上保安部



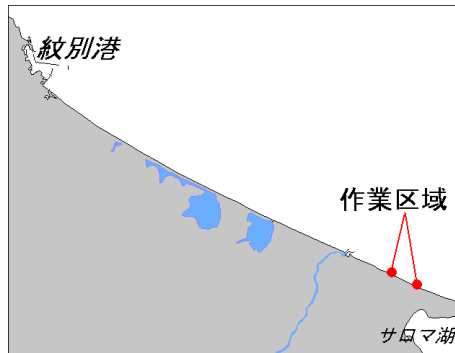
19年107項 北海道北岸 - 紋別港 離岸堤設置工事

期間 平成19年4月2日～8月30日

区域 下記4地点を順に結ぶ線で囲まれる2区域で離岸堤設置工事が実施されている

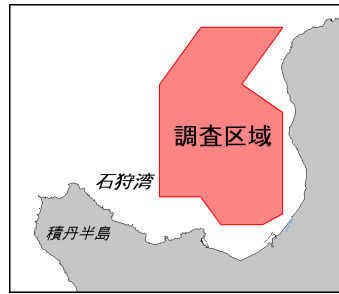
- (1) 44-13-16N 143-39-33E
 (2) 44-13-14N 143-39-39E
 (3) 44-13-11N 143-39-29E
 (4) 44-13-09N 143-39-39E
 (1) 44-13-16N 143-39-33E
 (2) 44-13-14N 143-39-39E
 (3) 44-13-11N 143-39-29E
 (4) 44-13-09N 143-39-39E

海図 W1039
 出所 紋別海上保安部



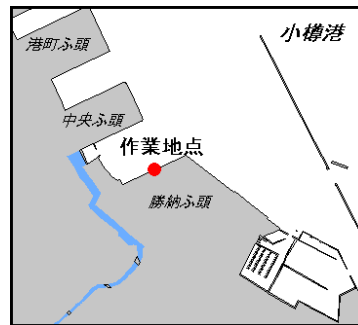
19年108項 北海道西岸 - 石狩湾 海洋調査
 下図に示す海域で、練習船「うしお丸」による海洋調査が実施される。

期 間 平成19年4月10日～12日
 海 図 W28
 出 所 国立大学法人北海道大学



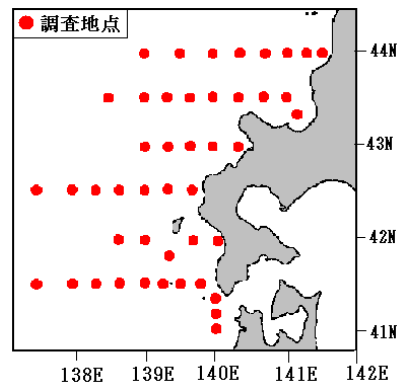
19年109項 北海道西岸 - 小樽港、第2区 潜水調査作業
 下図に示す地点で海底地盤調査のため潜水作業が実施されている。

期 間 平成19年4月9日まで 日出～日没
 海 図 W5
 出 所 小樽港長



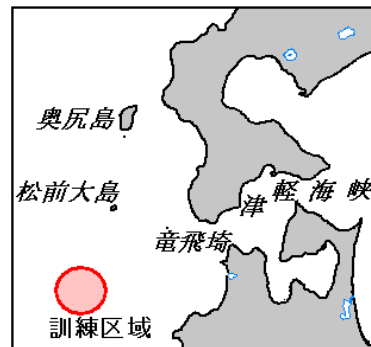
19年110項 北海道西岸 海洋調査
 下図に示す区域で、調査船「おやしお丸」による海洋調査が実施される。

期 間 平成19年4月10日～19日
 海 図 W41 - W43
 出 所 道立中央水産試験場



19年111項 津軽海峡 - 西口西方 射撃訓練
 下記区域で、自衛艦3隻による射撃訓練が実施される。

期 日 平成19年4月19日(予備日20日) 0600～1800
 区 域 40-55-09N 139-04-48E を中心とする半径10Mの円内海域
 標 識 国際信号旗「B」掲揚
 海 図 W10 - W43
 出 所 海上自衛隊大湊地方総監部



19年112項 津軽海峡 - 東口東方 射撃訓練

下記海域で、自衛艦3隻による射撃訓練が実施される。

期日 平成19年4月19日(予備日20日) 0600~1800

区域 41-20-10N 142-29-47Eを中心とする半径15Mの円内海域

標識 国際信号旗「B」掲揚

海図 W43-W53

出所 海上自衛隊大湊地方総監部

