

一管区水路通報第 1 5 号

平成 1 9 年 4 月 1 3 日

第一管区海上保安本部

=====		
第 1 1 3 項	北海道南岸	恵山岬・・・・・・・・・・無線方位信号所廃止(予告)
第 1 1 4 項	北海道南岸	内浦湾付近・・・・・・・・・・海洋調査等
第 1 1 5 項	北海道南岸	浦河港・・・・・・・・・・防波堤築造工事等
第 1 1 6 項	北海道南岸	釧路港・・・・・・・・・・灯浮標移設(予告)
第 1 1 7 項	北海道南岸	釧路港・・・・・・・・・・防波堤延長工事等
第 1 1 8 項	北海道南岸～本州東岸	・・・・・・・・・・海洋調査
第 1 1 9 項	北海道南岸～本州東岸	・・・・・・・・・・集団操業
第 1 2 0 項	北海道南岸～本州東岸	・・・・・・・・・・海洋調査等
第 1 2 1 項	北海道北岸	網走港・・・・・・・・・・掘り下げ作業
第 1 2 2 項	北海道北岸	網走港・・・・・・・・・・物揚場改良工事
第 1 2 3 項	北海道北岸	サロマ湖口・・・・・・・・・・アイスブーム固定杭補修作業
第 1 2 4 項	北海道北岸	紋別港・・・・・・・・・・小型船舶操縦訓練
第 1 2 5 項	北海道西岸	稚内港・・・・・・・・・・岸壁築造工事等
第 1 2 6 項	北海道西岸	小樽港・・・・・・・・・・ヨット操縦訓練
第 1 2 7 項	北海道西岸	小樽港・・・・・・・・・・小型船舶操縦訓練
第 1 2 8 項	北海道西岸	岩内港北方・・・・・・・・・・水質調査
第 1 2 9 項	北海道西岸	岩内港付近・・・・・・・・・・深淺測量等
=====		

水路通報の内容については、インターネット及びFAXで入手出来ます。

インターネットアドレス <http://www1.kaiho.mlit.go.jp/KAN1/tuho/index.html>

FAX番号 0134-32-9319(情報ボックス)

100#:最新号、1～50#:バックナンバー(数字は号数)

0134-27-6190(ポーリングサービス)

一管区水路通報や水路図誌に関するお問い合わせは下記へどうぞ。

=====

第一管区海上保安本部海洋情報部 監理課 情報係

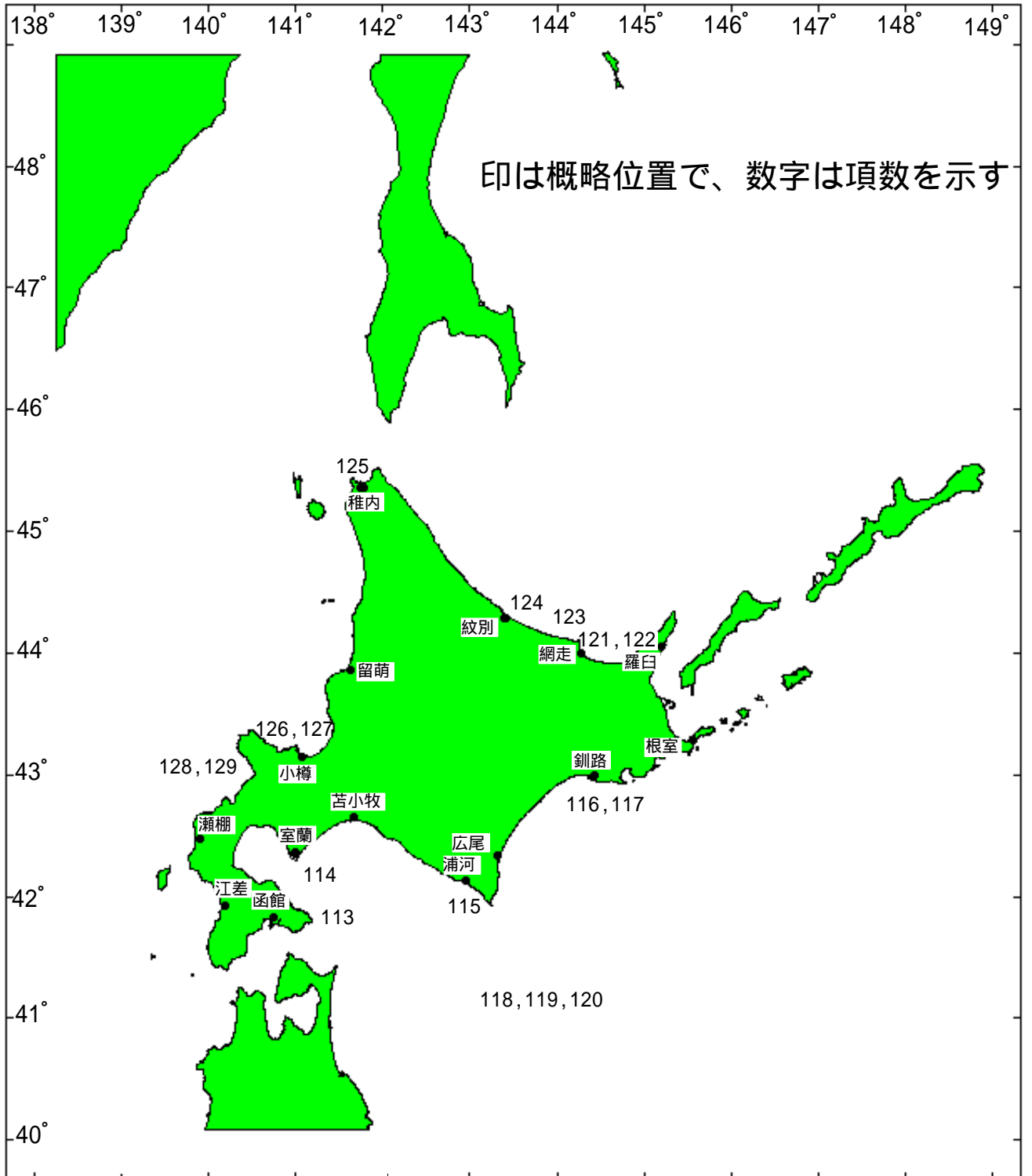
〒047-8560 小樽市港町5番3号小樽港湾合同庁舎(5階)

TEL(0134)27-0118(内線2515) FAX(0134)32-9301

メールアドレス sodan1@jodc.go.jp

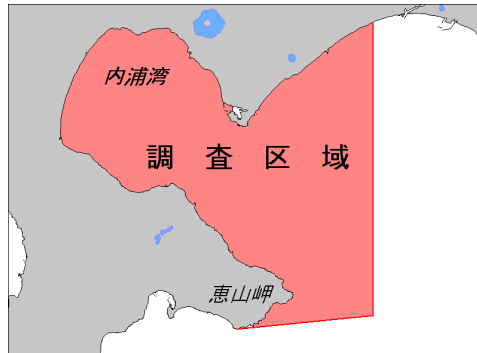
=====

索引図

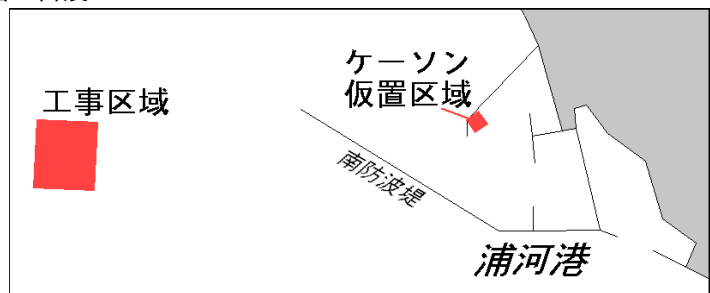


19年113項 北海道南岸 - 恵山岬 無線方位信号所廃止
 恵山岬無線方位信号所(41-48.9N 141-11.0E概位)は、廃止された。
 海 図 W10 - W1030
 参照書誌 411 9001.01番
 出 所 函館海上保安部

19年114項 北海道南岸 - 内浦湾付近 海洋調査等
 下図に示す区域で、練習船「うしお丸」による海洋調査及び水産資源調査が実施される。
 期 間 平成19年4月17日～27日
 海 図 W17-W43-W1030
 出 所 北海道大学

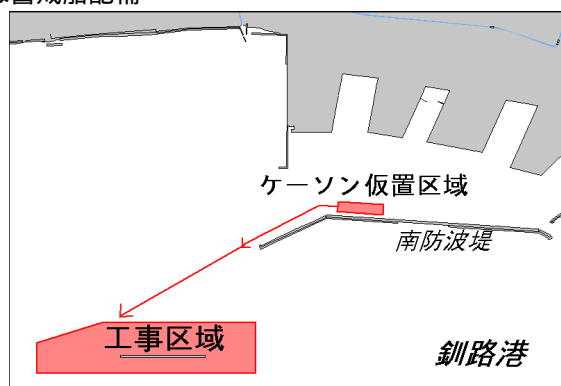


19年115項 北海道南岸 - 浦河港付近 防波堤築造工事等
 下図に示す区域で、ケーソン仮置及び西島防波堤築造工事が実施されている。
 期 間 平成20年2月27日まで 日出～日没
 海 図 W30(浦河港) - W1030
 出 所 室蘭海上保安部



19年116項 北海道南岸 - 釧路港、外港 灯浮標移設(予告)
 下記灯浮標は防波堤の延長工事に伴い移設される。
 名 称 開発局釧路港西港区島防波堤西方灯浮標(42-58-48.2N 144-17-16.5E)
 変更予定日 平成19年4月20日
 移設位置 42-58-48.2N 144-17-12.1E
 海 図 W31
 参照書誌 411 0129.5番
 出 所 第一管区海上保安本部交通部

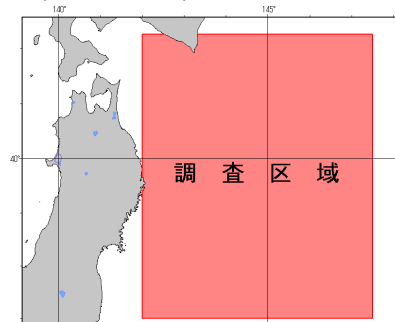
19年117項 北海道南岸 - 釧路港、外港 防波堤延長工事等
 下図に示す区域で、ケーソン仮置及び防波堤延長工事が実施される。
 期 間 平成19年4月20日～平成20年1月30日 0700～1700(ケーソン据付時は夜間作業あり)
 標 識 潜水作業中は、国際信号旗「A」掲揚
 警 戒 ケーソン浮上・曳航時には警戒船配備
 備 考 夜間作業時は照明設置
 海 図 W31
 出 所 釧路港長



19年118項 北海道南岸～本州東岸 海洋調査
 下記に示す区域で、学術研究船「淡青丸」による海洋調査が実施される。

期 間 平成19年4月16日～30日
 区 域 下記4地点により囲まれる区域(陸域を除く)
 (1)37-00N 142-00E
 (2)37-00N 147-30E
 (3)42-15N 147-30E
 (4)42-15N 142-00E

海 図 W1070
 出 所 海洋研究開発機構



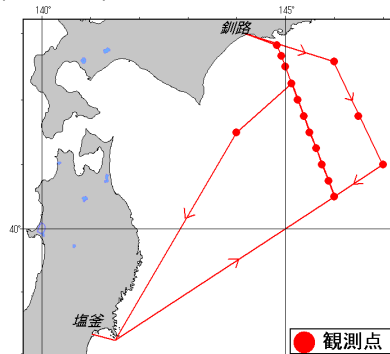
19年119項 北海道南岸～本州東岸 集団操業
 下図に示す区域で、太平洋小型さけ・ます流し網漁業の集団操業が実施される。

期 間 平成19年4月15日～7月7日
 海 図 W1070
 出 所 釧路海上保安部



19年120項 北海道南岸～本州東岸 海洋調査等
 下図に示す区域で、漁業調査船「若鷹丸」(692トン)により海洋調査及び水産資源調査が実施される。

期 間 平成19年4月16日～28日
 海 図 W1032-W1035
 出 所 東北区水産研究所



19年121項 北海道北岸 - 網走港 掘り下げ作業
 下図に示す区域で、掘り下げ作業が実施されている。

期 間 平成20年3月17日まで
 海 図 W29(網走港)
 出 所 紋別海上保安部



19年122項 北海道北岸 - 網走港 物揚場改良工事

下図に示す区域で、物揚場の改良工事が実施されている。

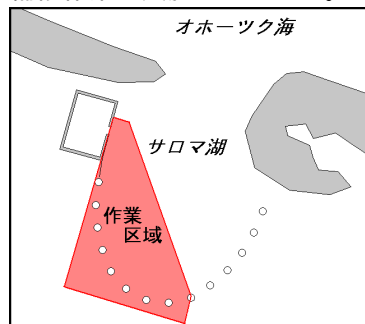
期間 平成19年9月28日まで 日出～日没
海図 W29(網走港)
出所 紋別海上保安部



19年123項 北海道北岸 - サロマ湖口 アイスブーム固定杭補修作業

下図に示す区域で、アイスブーム固定杭の補修作業が実施されている。

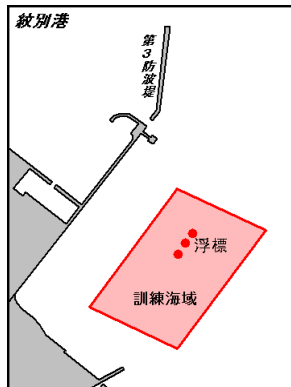
期間 平成20年1月31日まで
海図 W1039
出所 紋別海上保安部



19年124項 北海道北岸 - 紋別港 小型船舶操縦訓練

下図に示す区域で、実習船による小型船舶操縦訓練が実施されている。

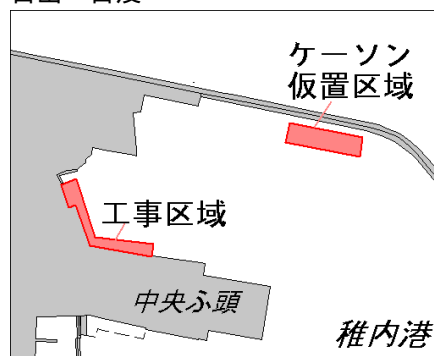
期間 平成19年4月19日まで 0900～日没
標識 オレンジ色浮標3基設置
海図 W29(紋別港)
出所 紋別海上保安部



19年125項 北海道西岸 - 稚内港 岸壁築造工事等

下図に示す区域で、ケーソン仮置及び岸壁築造工事が実施されている。

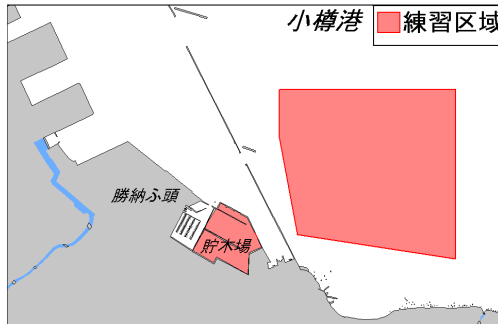
期間 平成20年1月21日まで 日出～日没
備考 黄色旗にて明示
海図 W1041
出所 稚内港長



19年126項 北海道西岸 - 小樽港、第2区 ヨット操縦訓練

下図に示す区域で、ヨット操縦訓練が実施される。

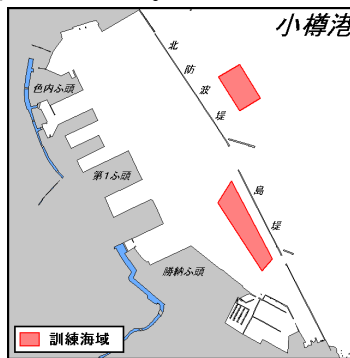
期 間 平成19年4月16日～10月31日 平日1600～日没まで、休日0900～日没まで
 海 図 W5
 出 所 小樽港長



19年127項 北海道西岸 - 小樽港、第2区、3区 小型船舶操縦訓練

下図に示す区域で、小型船舶操縦訓練が実施されている。

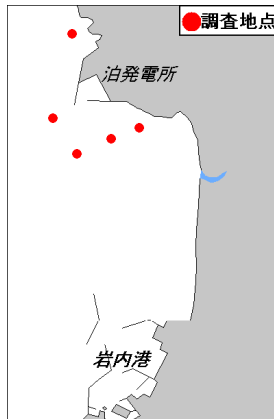
期 間 平成20年3月31日まで
 海 図 W5
 出 所 小樽港長



19年128項 北海道西岸 - 岩内港北方 水質調査

下図に示す5地点において、水質調査が実施されている。

期 間 平成20年2月29日まで
 海 図 W28
 出 所 小樽海上保安部



19年129項 北海道西岸 - 岩内港付近 深浅測量等

下図に示す区域で、深浅測量および流速計が設置されている。

期 間 平成20年3月31日まで 日出～日没
 海 図 W28 - W39(岩内港)
 出 所 小樽海上保安部

