

一管区水路通報第 1 7 号

平成 1 9 年 4 月 2 7 日

第一管区海上保安本部

第 1 4 5 項	北海道南岸	内浦湾及び付近	海洋調査等
第 1 4 6 項	北海道南岸	室蘭港	灯浮標点検作業
第 1 4 7 項	北海道南岸	苫小牧港	掘り下げ作業
第 1 4 8 項	北海道南岸	襟裳岬南西方	射撃訓練
第 1 4 9 項	北海道南岸	釧路港	灯浮標移設
第 1 5 0 項	北海道南岸	厚岸港及び付近	灯浮標復旧
第 1 5 1 項	北海道南岸	花咲港	養殖施設設置
第 1 5 2 項	北海道南岸～本州東岸		海洋調査等
第 1 5 3 項	北海道南岸～本州東岸		海洋調査等
第 1 5 4 項	北海道東岸	野付埼付近	浮標設置
第 1 5 5 項	北海道北岸	網走港	投錨
第 1 5 6 項	北海道北岸	サロマ湖口	灯復旧
第 1 5 7 項	北海道北岸	枝幸港	小型船舶操縦訓練実施
第 1 5 8 項	北海道西岸	礼文島	防波堤等改修工事
第 1 5 9 項	北海道西岸	礼文島	ケーソン仮置き等
第 1 6 0 項	北海道西岸	利尻島南西方	海洋調査等
第 1 6 1 項	北海道西岸	羽幌港	防波堤等築造工事
第 1 6 2 項	北海道西岸	羽幌港	簡易灯廃止
第 1 6 3 項	北海道西岸	石狩湾及び付近	海洋観測等
第 1 6 4 項	北海道西岸	石狩湾港南西方	消波ブロック補修及び延長工事
第 1 6 5 項	北海道西岸	小樽港	カッター等操縦訓練
第 1 6 6 項	北海道西岸	小樽港北方	ヨットレース
第 1 6 7 項	津軽海峡	西口西方	射撃訓練
第 1 6 8 項	津軽海峡	東口付近	救難訓練
第 1 6 9 項	津軽海峡	東口東方	射撃訓練
第 1 7 0 項	北海道周辺		海洋調査
お知らせ			一管区水路通報発行日について

水路通報の内容については、インターネット及びFAXで入手出来ます。

インターネットアドレス <http://www1.kaiho.mlit.go.jp/KAN1/tuho/index.html>

FAX番号 0134-32-9319 (情報ボックス)

100#:最新号、1～50#:バックナンバー (数字は号数)

0134-27-6190 (ポーリングサービス)

一管区水路通報や水路図誌に関するお問い合わせは下記へどうぞ。

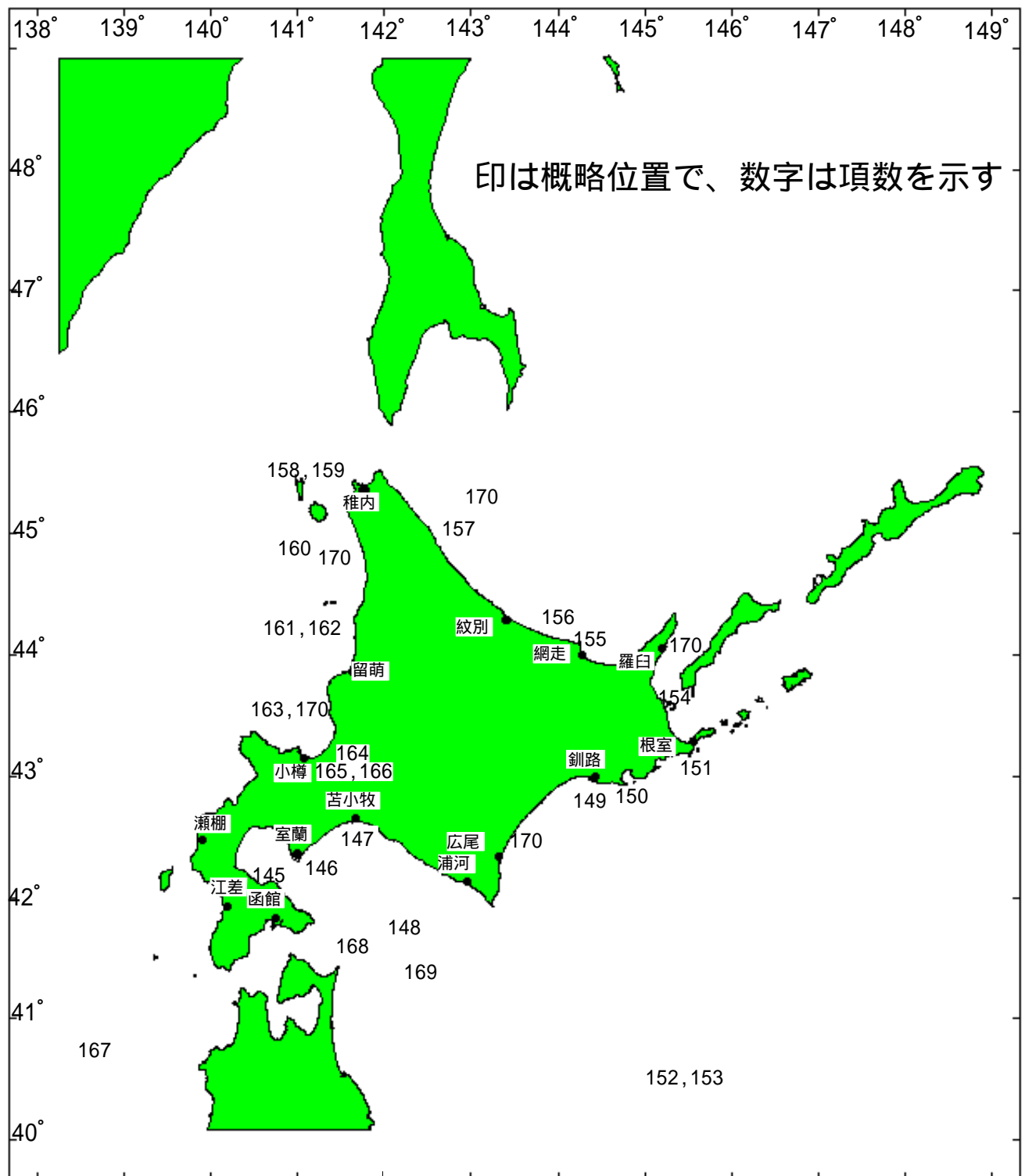
第一管区海上保安本部海洋情報部 監理課 情報係

〒047-8560 小樽市港町 5 番 3 号小樽港湾合同庁舎 (5階)

TEL(0134)27-0118(内線2515) FAX(0134)32-9301

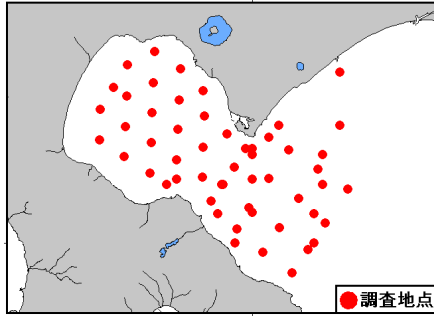
メールアドレス sodan1@jodc.go.jp

索引図



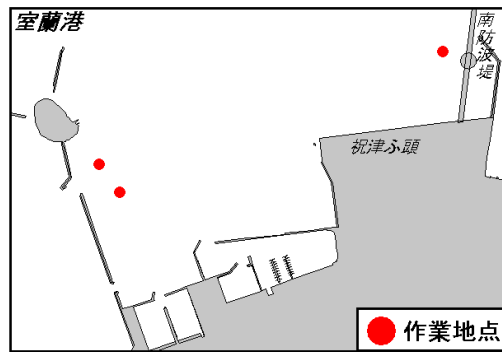
19年145項 北海道南岸 - 内浦湾及び付近 海洋調査等
 下図に示す区域で、調査船「金星丸」による海洋調査及び水産資源調査が実施される。

期 間 平成19年5月9日～17日
 海 図 W17 - W43 - W1030
 出 所 道立函館水産試験場



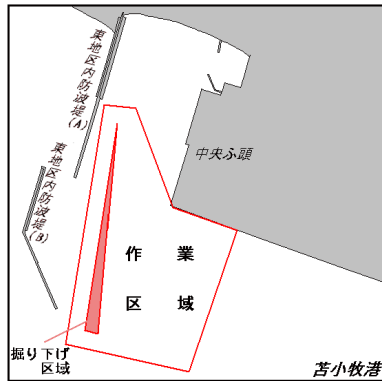
19年146項 北海道南岸 - 室蘭港、第3区 灯浮標点検作業
 下図に示す3地点で、灯浮標点検作業が実施される。

期 間 平成19年5月7日～31日うち1日 日出～日没
 標 識 潜水作業は国際信号旗「A」掲揚
 海 図 W16
 出 所 室蘭港長



19年147項 北海道南岸 - 苫小牧港、第4区 掘り下げ作業
 下図に示す区域で、ポンプ浚渫船による掘り下げ作業が実施される。

期 間 平成19年5月10日～9月10日
 海 図 W1033B
 出 所 苫小牧港長



19年148項 北海道南岸 - 襟裳岬南西方 射撃訓練
 下図に示す区域で、航空自衛隊による空対空射撃訓練が実施される。

期 間 平成19年5月1日～6月30日（日曜日及び祝日を除く） 0800～1700
 区 域 下記6地点により囲まれる区域

- (1) 41-43-09N 142-59-46E
- (2) 41-20-10N 142-59-46E
- (3) 41-20-10N 142-07-47E
- (4) 41-45-39N 142-05-17E
- (5) 41-27-10N 142-42-46E
- (6) 41-44-09N 142-57-46E

海 図 W43 - W1030
 出 所 防衛省航空幕僚監部防衛部



19年149項 北海道南岸 - 釧路港、外港 灯浮標移設

下記灯浮標は防波堤の延長工事に伴い移設された。

名称 開発局釧路港西港区島防波堤西方灯浮標(42-58-48.2N 144-17-16.5E)
 移設位置 42-58-48.2N 144-17-12.1E
 海 図 W31
 参照書誌 411 0129.5番
 出 所 第一管区海上保安本部交通部

19年150項 北海道南岸 - 厚岸港及び付近 灯浮標復旧

水路通報19年8号58項削除

一時撤去されている下記3地点の灯浮標は復旧された。

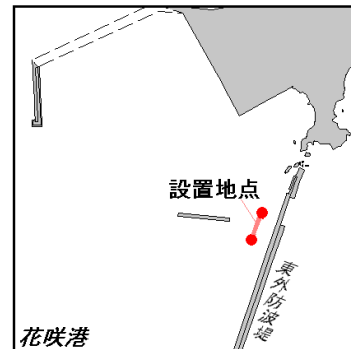
灯 浮 標 (1) アイカップ埼沖灯浮標 (43-00-33.2N 144-49-33.6E)
 (2) 厚岸港バラサン埼北西方灯浮標 (43-02-33.1N 144-49-40.8E)
 (3) 厚岸港灯浮標 (43-02-55.2N 144-50-19.6E)

海 図 W36(厚岸港)
 参照書誌 411 0140番、0142番、0143番
 出 所 第一管区海上保安本部交通部

19年151項 北海道南岸 - 花咲港 養殖施設設置

下記に示す区域で、カキ養殖施設が設置される。

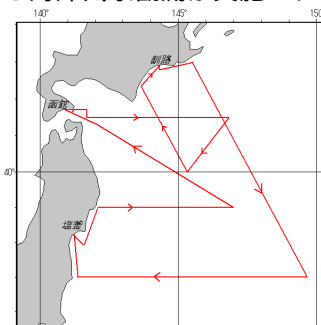
期 間 平成19年5月1日～平成20年3月31日
 区 域 下記2地点を結ぶ線上付近
 (1) 43-16-31.6N 145-35-09.9E
 (2) 43-16-28.1N 145-35-08.0E
 標 識 上記(1)(2)にボンデン設置(夜間点滅器付属)
 海 図 W24(花咲港)
 出 所 根室海上保安部



19年152項 北海道南岸～本州東岸 海洋調査等

下図に示す区域で、観測船「高風丸」(487t)による海洋気象観測が実施される。

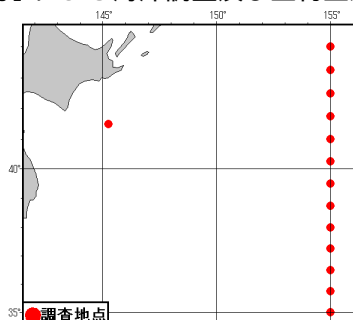
期 間 平成19年4月27日～5月31日
 備 考 4月27日函館出港、5月6日釧路入港
 5月10日釧路出港、5月21日塩釜入港
 5月25日塩釜出港、5月31日函館入港
 海 図 W1070
 出 所 函館海洋気象台



19年153項 北海道南岸～本州東岸 海洋調査等

下図に示す地点で、練習船「おしよる丸」による海洋調査及び生物生態調査が実施される。

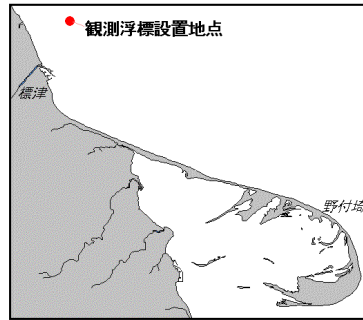
期 間 平成19年5月7日～5月21日
 備 考 調査時流網使用
 海 図 W1070
 出 所 北海道大学



19年154項 北海道東岸 - 野付埼付近 浮標設置

下記に示す地点に、水温観測用浮標が設置された。

期 間 平成19年11月30日まで
 位 置 43-41.6N, 145-08.9E
 標 識 赤白旗付金色及びオレンジ色浮標設置
 海 図 W18
 出 所 羅臼海上保安署



19年155項 北海道北岸 - 網走港 投錨

水路通報19年15号121項関連

下図に示す区域で、起重機船の錨が投入されている。

期 間 平成19年5月31日まで
 海 図 W29(網走港)
 出 所 紋別海上保安部



19年156項 北海道北岸 - サロマ湖口 灯復旧

水路通報18年49号597項削除

アイスブーム(防氷ネット)の撤去に伴い、一時休止していた下記固定杭は復旧された。

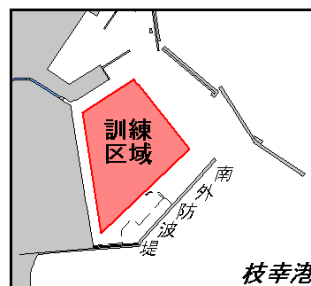
- 名 称 (1) サロマ湖防氷堤第10号固定杭灯 (44-10-19.7N 143-47-11.0E概位)
 (2) サロマ湖防氷堤第11号固定杭灯 (44-10-22.0N 143-47-14.7E概位)
 (3) サロマ湖防氷堤第12号固定杭灯 (44-10-24.7N 143-47-17.9E概位)
 (4) サロマ湖防氷堤第13号固定杭灯 (44-10-27.8N 143-47-20.4E概位)
 (5) サロマ湖防氷堤第14号固定杭灯 (44-10-31.1N 143-47-22.3E概位)

海 図 W1039
 参考書誌 411 0409.89 0410.36~39
 出 所 第一管区海上保安本部交通部

19年157項 北海道北岸 - 枝幸港 小型船舶操縦訓練実施

下図に示す区域で、小型船舶操縦訓練が実施される。

期 間 平成19年5月7日~14日
 標 識 訓練区域内浮標3基設置
 海 図 W29(枝幸港)
 出 所 稚内海上保安部

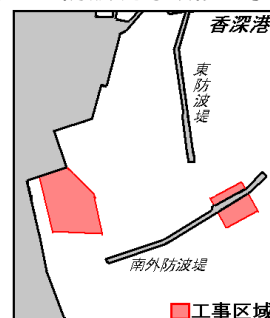


19年158項 北海道西岸 - 礼文島、香深港 防波堤等改修工事

下図に示す区域で、防波堤及び岸壁の改修工事が実施される。

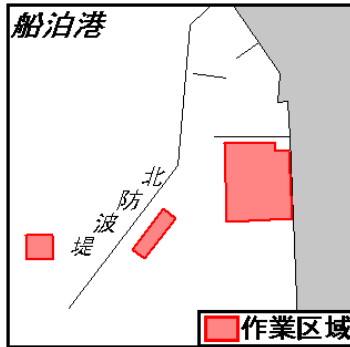
期 間 平成19年4月27日~10月16日
 区 域 防波堤改修工事
 (1) 45-17-47.0N 141-03-11.8E
 (2) 45-17-43.6N 141-03-14.5E
 (3) 45-17-41.7N 141-03-09.7E
 (4) 45-17-45.1N 141-03-07.0E

標 識 上記(1)~(4)にボンデン設置
 海 図 W1043(香深港)
 出 所 稚内海上保安部



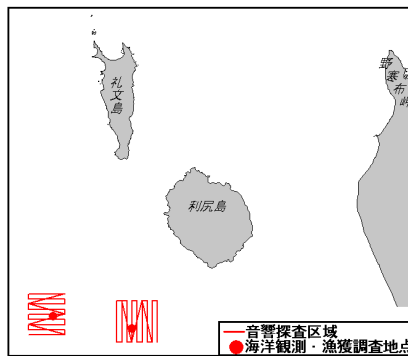
19年159項 北海道西岸 - 礼文島、船泊港 ケーソン仮置き等
 下図に示す区域で、ケーソン製作、進水及び仮置きが実施される。

期 間 平成19年4月27日～10月16日
 海 図 W1043(船泊港)
 出 所 稚内海上保安部



19年160項 北海道西岸 - 利尻島南西方 海洋調査等
 下記に示す区域で、北洋丸(237t)による海洋調査及び水産資源調査が実施される。

期 間 平成19年5月7日～11日
 海 図 W1040
 出 所 道立稚内水産試験場



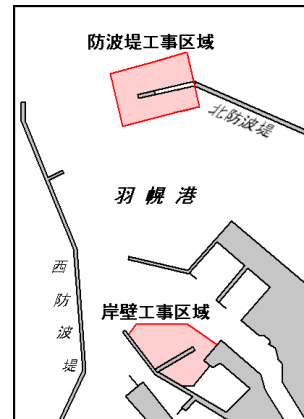
19年161項 北海道西岸 - 羽幌港 防波堤等築造工事
 下図に示す区域で、防波堤及び岸壁の築造工事が実施されている。

期 間 平成19年4月25日～10月31日 日出～日没
 区 域 防波堤築造工事区域

- (1) 44-22-43.3N 141-41-49.1E
- (2) 44-22-44.9N 141-41-58.4E
- (3) 44-22-39.7N 141-42-00.0E
- (4) 44-22-38.3N 141-41-50.6E

標 識 上記(1)に緑色灯付浮標(4秒1閃光)、
 (4)に緑色灯付浮標(3秒1閃光)
 (2)(3)及び岸壁築造区域に黄色旗付ボンデン設置

海 図 W40A(羽幌港)
 出 所 留萌海上保安部

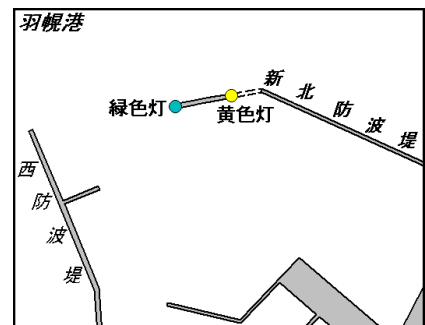


19年162項 北海道西岸 - 羽幌港 簡易灯廃止
 水路通報18年43号527項削除

下記2地点に、防波堤延長工事の開始に伴い簡易灯が廃止される。
 廃止予定日 平成19年4月30日

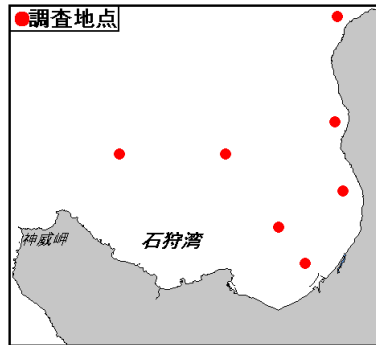
- 位 置 (1) 44-22-40.8N 141-41-52.7E (緑色灯)
 (2) 44-22-41.4N 141-41-57.4E (黄色灯)

海 図 W40A(羽幌港)
 出 所 留萌海上保安部



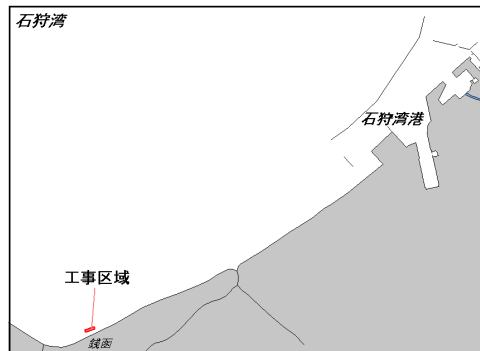
19年163項 北海道西岸 - 石狩湾及び付近 海洋観測等
 下記に示す地点で、試験調査船「おやしお丸」(178t)による海洋観測、水産資源調査及び採泥調査が実施される。

期 間 平成19年5月7日～11日
 調査地点 下記に示す7地点
 (1)43-15.1N 141-14.8E
 (2)43-20.1N 141-09.8E
 (3)43-30.1N 140-59.8E
 (4)43-30.1N 140-39.8E
 (5)43-25.1N 141-22.0E
 (6)43-34.6N 141-20.5E
 (7)43-49.0N 141-21.0E
 海 図 W28
 出 所 道立中央水産試験場



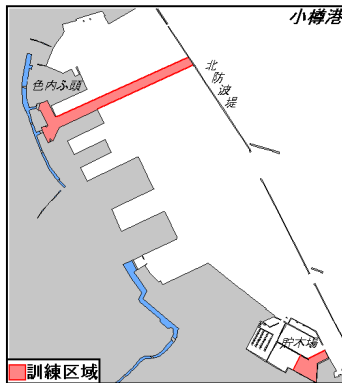
19年164項 北海道西岸 - 石狩湾港南西方 消波ブロック補修及び延長工事
 下記に示す区域で、消波ブロック補修及び延長工事が実施される。

期 間 平成19年5月7日～10月30日 日出～日没
 区 域 下図4地点により囲まれる区域
 (1) 43-08-54N 141-10-15E
 (2) 43-08-57N 141-10-27E
 (3) 43-08-56N 141-10-14E
 (4) 43-08-59N 141-10-26E
 標 識 上記4地点に黄色灯付浮標設置
 海 図 W28
 出 所 小樽海上保安部



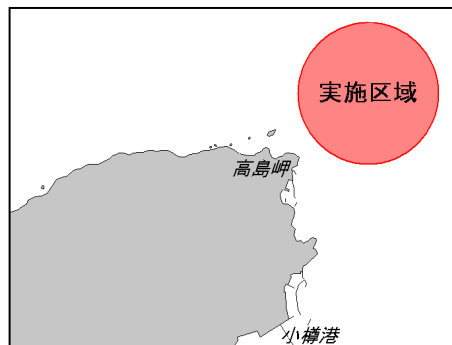
19年165項 北海道西岸 - 小樽港、第1区、2区 カッター等操縦訓練
 下図に示す区域で、カッター・カヌー・ヨットの操縦訓練が実施される。

期 間 平成19年5月1日～10月31日の日曜日 0900～1500
 備 考 救助艇伴走
 海 図 W5
 出 所 小樽港長



19年166項 北海道西岸 - 小樽港北方、高島岬沖 ヨットレース
 下図に示す区域で、ヨットレースが実施される。

期 間 平成19年5月5日～6日 0730～1730
 備 考 監視艇6隻配備
 海 図 W5
 出 所 小樽海上保安部



19年167項 津軽海峡 - 西口西方 射撃訓練

下記区域で、自衛艦4隻による射撃訓練が実施される。

期 日 平成19年5月8日（予備日9日、10日） 0700～1800
区 域 40-55-09N 139-04-48E を中心とする半径10Mの円内海域
標 識 国際信号旗「B」掲揚
海 図 W10 - W43
出 所 防衛省海上幕僚監部



19年168項 津軽海峡 - 東口付近 救難訓練

下記区域で、海上保安庁航空機及び巡視船による夜間救難訓練が実施される。

期 日 平成19年5月10日 1800～1940
区 域 41-35.0N 141-18.0E を中心とする半径10Mの円内海域
備 考 照明弾投下、吊り上げ訓練
海 図 W10
出 所 函館航空基地



19年169項 津軽海峡 - 東口東方 射撃訓練

下記海域で、自衛艦4隻による射撃訓練が実施される。

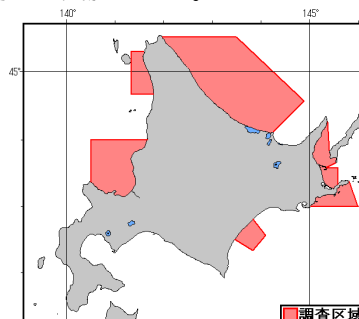
期 日 平成19年5月8日（予備日9日、10日）0700～1800
区 域 41-20-10N 142-29-47Eを中心とする半径15Mの円内海域
標 識 国際信号旗「B」掲揚
海 図 W43-W53
出 所 防衛省海上幕僚監部



19年170項 北海道周辺 海洋調査

下図に示す区域で、練習船「うしお丸」による海洋調査が実施される。

期 間 平成19年5月7日～5月18日
備 考 5月 7日函館出港、5月 8日小樽入港
5月 8日小樽出港、5月13日根室入港
5月13日根室出港、5月17日白老入港
5月17日白老出港、5月18日函館入港
海 図 W28 - W37 - W42 - W1032 - W1040 - W1045
出 所 北海道大学



お知らせ 一管区水路通報第18号発行について
5月第一週は、一管区水路通報の発行をお休みさせていただきます。
次号(18号)は5月11日(金)の発行となります。