

一管区水路通報第29号

平成19年7月27日

第一管区海上保安本部

| | | | |
|-------|------------|----------|------------|
| 第378項 | 北海道南岸 | 函館港 | 航泊禁止 |
| 第379項 | 北海道南岸 | 函館港付近 | 灯付浮標変更及び設置 |
| 第380項 | 北海道南岸 | 恵山岬北西方 | 海洋調査等 |
| 第381項 | 北海道南岸 | 内浦湾 | 曳航作業 |
| 第382項 | 北海道南岸 | 白老港～登別漁港 | 曳航作業 |
| 第383項 | 北海道南岸 | 浦河港 | 港域変更(予告) |
| 第384項 | 北海道南岸 | 十勝港北北東方 | ロケット打上げ等 |
| 第385項 | 北海道南岸 | 釧路港 | 海上パレード |
| 第386項 | 北海道南岸 | 釧路港 | ヨットレース等 |
| 第387項 | 北海道南岸 | 釧路港南方 | 海上総合訓練 |
| 第388項 | 北海道南岸 | 釧路港南東方 | 救難訓練 |
| 第389項 | 北海道南岸 | 厚岸湾南西方 | 魚礁設置作業 |
| 第390項 | 北海道南岸～本州東岸 | | 海洋調査 |
| 第391項 | 北海道北岸 | 網走湾 | 曳航作業 |
| 第392項 | 北海道西岸 | 野寒布岬東方 | 定置網漁業 |
| 第393項 | 北海道西岸 | 礼文島北方 | 魚礁設置作業 |
| 第394項 | 北海道西岸 | 利尻水道付近 | 魚礁設置作業 |
| 第395項 | 北海道西岸 | 天塩港 | 水路測量 |
| 第396項 | 北海道西岸 | 羽幌港 | 灯廃止 |
| 第397項 | 北海道西岸 | 羽幌港 | 防波堤延長工事等 |
| 第398項 | 北海道西岸 | 留萌港 | 航泊禁止 |
| 第399項 | 北海道西岸 | 留萌港 | 掘下げ作業 |
| 第400項 | 北海道西岸 | 岩内港 | 花火大会 |
| 第401項 | 北海道西岸 | | 海洋調査 |
| 第402項 | | | 補正図発行 |

水路通報の内容については、インターネット及びFAXで入手出来ます。

インターネットアドレス <http://www1.kaiho.mlit.go.jp/KAN1/tuho/index.html>

FAX番号 0134-32-9319(情報ボックス)

100#:最新号、1～50#:バックナンバー(数字は号数)

0134-27-6190(ポーリングサービス)

一管区水路通報や水路図誌に関するお問い合わせは下記へどうぞ。

第一管区海上保安本部海洋情報部 監理課 情報係

〒047-8560 小樽市港町5番3号小樽港湾合同庁舎(5階)

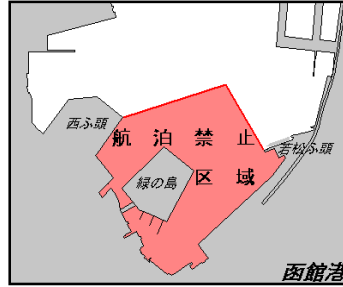
TEL(0134)27-0118(内線2515) FAX(0134)32-9301

メールアドレス sodan1@jodc.go.jp

19年378項 北海道南岸 - 函館港、第1区、第2区 航泊禁止
 一管区水路通報19年28号353項削除

下図に示す区域で、花火大会実施に伴い一般船舶の航泊が禁止される。

期 間 平成19年8月1日(予備日5日) 1930~2130
 警 戒 警戒船配備
 海 図 W6
 出 所 函館港長公示第2号(平成19年7月19日)



19年379項 北海道南岸 - 函館港付近 灯付浮標変更及び設置
 一管区水路通報19年22号238項削除

下記に示す灯付浮標が、変更及び設置されている。

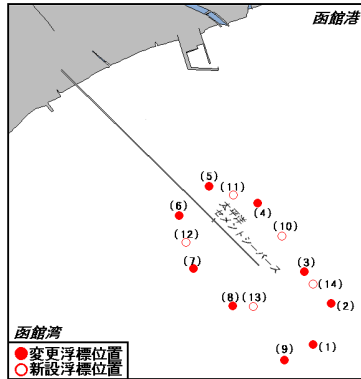
位 置 下記海図に記載されている9地点の灯付浮標が変更している。

- (1) 41-47-46.8N 140-39-33.7E 緑色やぐら型レーダ反射器付緑色灯付浮標
- (2) 41-47-57.5N 140-39-39.9E 赤色やぐら型レーダ反射器付赤色灯付浮標
- (3) 41-48-05.8N 140-39-30.7E 黄色やぐら型レーダ反射器付黄色灯付浮標
- (4) 41-48-23.6N 140-39-14.3E 同上
- (5) 41-48-27.9N 140-38-57.6E 同上
- (6) 41-48-20.3N 140-38-47.2E 同上
- (7) 41-48-06.6N 140-38-52.1E 同上
- (8) 41-47-56.9N 140-39-05.8E 黄色柱状型レーダ反射器付黄色灯付浮標
- (9) 41-47-42.8N 140-39-23.7E 黄色柱状型黄色灯付浮標

下記5地点に灯付浮標が設置されている。

- (10) 41-48-14.9N 140-39-22.8E 黄色やぐら型レーダ反射器付黄色灯付浮標
- (11) 41-48-25.7N 140-39-05.9E 同上
- (12) 41-48-13.4N 140-38-49.6E 同上
- (13) 41-47-56.7N 140-39-12.9E 同上
- (14) 41-48-02.5N 140-39-33.7E 黄色柱状型黄色灯付浮標

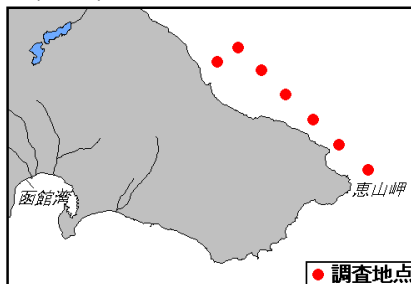
海 図 W6 - W9
 出 所 函館海上保安部



19年380項 北海道南岸 - 恵山岬北西方 海洋調査等

下図に示す位置で、練習船「うしお丸(179t)」による海洋調査及び水産資源調査が実施される。

期 間 平成19年8月5日~9日
 海 図 W10
 出 所 北海道大学



19年381項 北海道南岸 - 内浦湾 曳航作業

下記区域で、ケーソンの曳航作業が実施される。

期 間 平成19年8月1日～11月30日 日出～日没
 区 域 室蘭港～虻田漁港(大磯分区)
 海 図 W17
 出 所 室蘭海上保安部



19年382項 北海道南岸 - 白老港～登別漁港 曳航作業

下記区域で、ケーソンの曳航作業が実施される。

期 間 平成19年8月1日～11月30日 日出～日没
 区 域 白老港(42-31-18N, 141-19-35E)～登別漁港(42-26-52N, 141-11-14E)
 海 図 W1034
 出 所 室蘭海上保安部



19年383項 北海道南岸 - 浦河港 港域変更(予告)

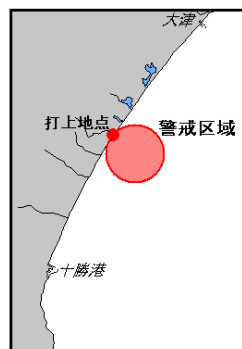
下記のとおり、港域が変更される。

期 日 平成19年8月1日
 区 域 浦河灯台(北緯42度09分46秒、東経142度46分36秒)から319度1470メートルの地点から256度1405メートルの地点まで引いた線、同地点から186度840メートルの地点まで引いた線、同地点から107度30分2210メートルの地点まで引いた線、同地点から62度に引いた線及び陸岸により囲まれた海面
 海 図 W30(浦河港)
 出 所 第一管区海上保安本部

19年384項 北海道南岸 - 十勝港北北東方 ロケット打上げ等

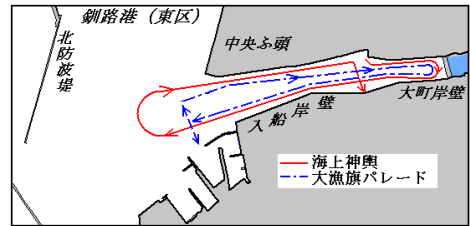
下記区域で、ロケット打上げ及び回収作業が実施される。

期 日 平成19年8月4日(予備日5日) 0530～0800
 打上地点 (1)42-30-17.1N 143-27-26.4E
 着水目標点 (2)42-28-32.8N 143-30-13.9E
 警戒区域 上記(2)を中心とする半径5kmの円内区域
 警 戒 警戒船2隻、警戒航空機1機配備
 備 考 円柱形、全長3.0m、外径0.13m
 海 図 W1042
 出 所 釧路海上保安部



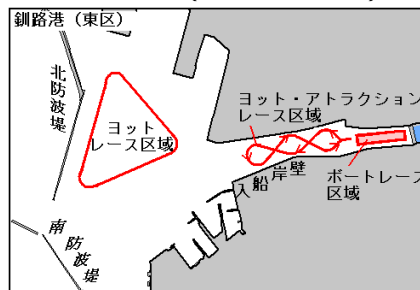
19年385項 北海道南岸 - 釧路港、東区第1区~3区 海上パレード
 下図に示す区域で、神輿船等5隻による海上神輿及び漁船12隻による海上大漁旗パレードが実施される。
 期 日 平成19年8月4日 1210~1250 (海上神輿)
 1300~1330 (大漁旗パレード)

海 図 W31
 出 所 釧路港長



19年386項 北海道南岸 - 釧路港、東区第1区~3区 ヨットレース等
 下図に示す区域で、ポートレース、ヨット・アトラクションレース及びヨットレースが実施される。
 期 日 平成19年8月5日 0830~0930、1100~1230 (ポートレース)
 1010~1040 (ヨット・アトラクションレース)
 1210~1330 (ヨットレース)

海 図 W31
 出 所 釧路港長

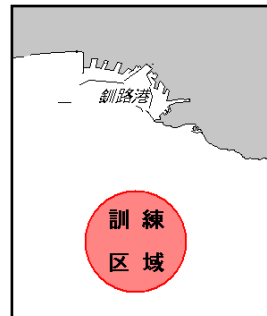


19年387項 北海道南岸 - 釧路港南方 海上総合訓練
 下記区域で、巡視船艇及び航空機等による海上総合訓練が実施される。

期 間 平成19年8月3日 1030~1130
 8月5日 1030~1130、1430~1530

区 域 42-54-41N 144-20-58E
 を中心とする半径1.5海里の円内区域

警 戒 警戒船2隻配備
 海 図 W26
 出 所 釧路海上保安部

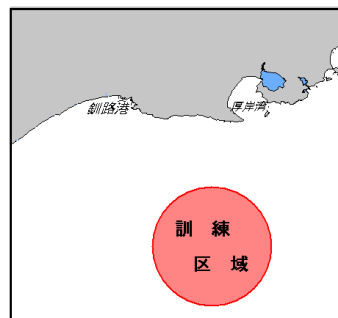


19年388項 北海道南岸 - 釧路港南東方 救難訓練
 下記区域で、巡視船及び航空機による夜間救難訓練が実施される。

期 間 平成19年8月8日(予備日9日) 1850~2000

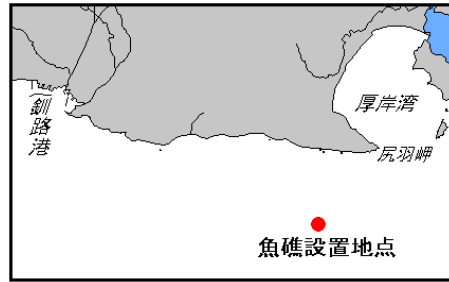
区 域 42-35N 144-40E
 を中心とする半径10Mの円内区域

備 考 訓練中、照明弾等投下する。
 海 図 W26
 出 所 釧路海上保安部



19年389項 北海道南岸 - 厚岸湾南西方、尻羽岬南西方 魚礁設置作業
 下記位置で、起重機船による魚礁設置作業が実施される。

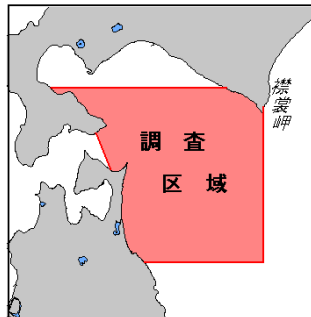
期 間 平成19年8月1日～10月30日
 位 置 42-51-35N 144-42-14E 付近
 備 考 魚礁98基
 海 図 W26
 出 所 釧路海上保安部



19年390項 北海道南岸～本州東岸 海洋調査
 下図に示す区域で、作業船「かいゆう」による海洋調査が実施される。

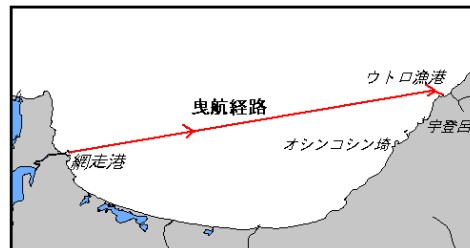
期 間 平成19年8月3日～17日
 区 域 下記(1)～(3)、(4)(5)、(6)(7)を結ぶ線で囲まれる区域
 (1) 40-27.0N 141-41.1E
 (2) 40-27.0N 143-15.0E
 (3) 41-59.3N 143-15.0E
 (4) 42-10.0N 142-46.2E
 (5) 42-10.0N 140-27.5E
 (6) 41-43.6N 141-03.1E
 (7) 41-22.1N 141-14.8E

海 図 W43 - W72
 出 所 函館海上保安部



19年391項 北海道北岸 - 網走湾 曳航作業
 下記区域で、ケーソンの曳航作業が実施されている。

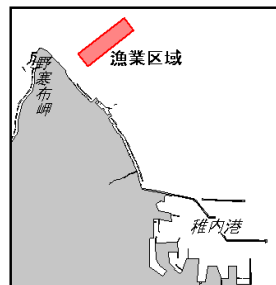
期 間 平成19年8月31日まで 日出～日没
 区 域 網走港～ウトロ漁港
 海 図 W42
 出 所 網走海上保安署



19年392項 北海道西岸 - 野寒布岬東方 定置網漁業
 下記区域で、さけ定置網漁業が実施される。

期 間 平成19年8月1日～11月30日 0600～1000
 区 域 下記4地点により囲まれる区域
 (1) 45-27-22N 141-40-12E
 (2) 45-26-55N 141-39-23E
 (3) 45-26-46N 141-39-33E
 (4) 45-27-13N 141-40-22E

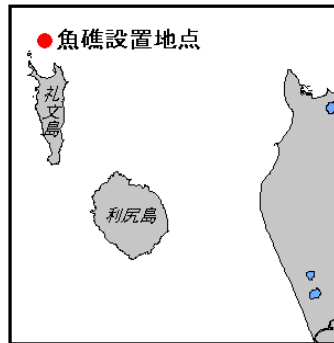
標 識 付近に灯付浮標設置
 海 図 W1040
 出 所 稚内海上保安部



19年393項 北海道西岸 - 礼文島北方 魚礁設置作業

下記位置で、起重機船による魚礁設置作業が実施される。

期 間 平成19年8月1日～10月31日 日出～日没
 位 置 45-30-03N 141-00-32E 付近
 標 識 付近に灯付浮標設置
 備 考 3.0m型FP魚礁200基
 海 図 W1043
 出 所 稚内海上保安部



19年394項 北海道西岸 - 利尻水道付近 魚礁設置作業

下記位置で、クレーン付台船による魚礁設置作業が実施される。

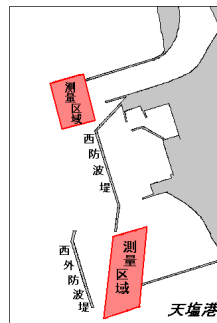
期 間 平成19年8月1日～10月20日 日出～日没
 位 置 45-03-02N 141-30-43E 付近
 備 考 ブロック型魚礁280基
 海 図 W1040
 出 所 稚内海上保安部



19年395項 北海道西岸 - 天塩港 水路測量

下図に示す区域で、水路測量が実施される。

期 間 平成19年7月30日～平成20年1月31日
 海 図 W40A(天塩港)
 出 所 第一管区海上保安本部海洋情報部



19年396項 北海道西岸 - 羽幌港 灯廃止

羽幌港西防波堤工事に伴い、簡易灯が廃止された。

位 置 44-22-40N 141-41-39E
 海 図 W40A(羽幌港)
 出 所 留萌海上保安部



19年397項 北海道西岸 - 羽幌港 防波堤延長工事等
 一管区水路通報19年27号345項削除

下記区域で、ケーソン進水作業及び防波堤延長工事が実施されている。

期 間 平成20年1月31日まで

区 域 防波堤延長工事は、下記4地点により囲まれる区域

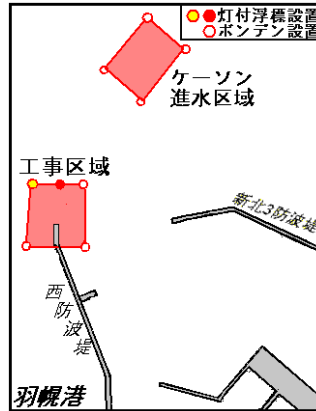
- (1) 44-22-38.7N 141-41-34.4E
- (2) 44-22-44.3N 141-41-34.7E
- (3) 44-22-44.2N 141-41-38.3E
- (4) 44-22-44.1N 141-41-41.9E
- (5) 44-22-38.6N 141-41-41.8E

ケーソン進水区域は、下記4地点により囲まれる区域

- (6) 44-22-51.7N 141-41-48.8E
- (7) 44-22-56.0N 141-41-54.0E
- (8) 44-22-59.0N 141-41-49.3E
- (9) 44-22-54.6N 141-41-44.0E

標 識 上記(2)に黄色灯付浮標(4秒1閃光)
 (3)に赤色灯付浮標(3秒1閃光)
 (1)(4)に黄色旗付ボンデン
 (5)~(9)に赤色旗付ボンデン設置
 (5)は作業時のみ設置。

海 図 W40A(羽幌港)
 出 所 留萌海上保安部



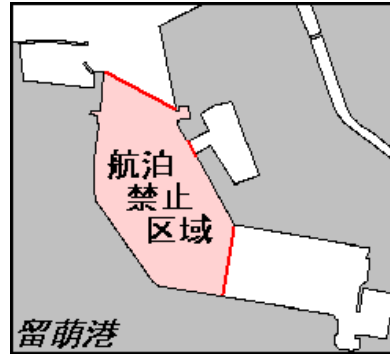
19年398項 北海道西岸 - 留萌港、第2区 航泊禁止

下図に示す区域で、花火大会実施に伴い一般船舶の航泊が禁止される。

期 日 平成19年8月5日 1950 ~ 2100

海 図 W1046

出 所 留萌港長公示第1号(平成19年7月17日)



19年399項 北海道西岸 - 留萌港、第4区 掘下げ作業

下記区域で、掘下げ作業が実施されている。

期 間 平成19年9月28日まで 日出 ~ 日没

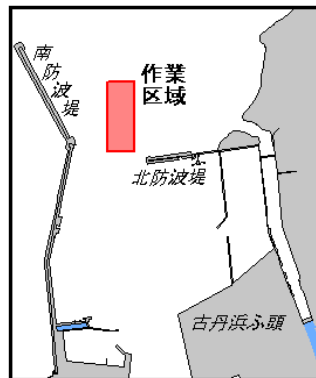
区 域 下記4地点により囲まれる区域

- (1) 43-57-33.3N 141-38-02.7E
- (2) 43-57-42.4N 141-38-02.7E
- (3) 43-57-42.4N 141-38-07.7E
- (4) 43-57-33.3N 141-38-07.6E

警 戒 警戒船配備
 備 考 潜水作業を伴う。

海 図 W1046

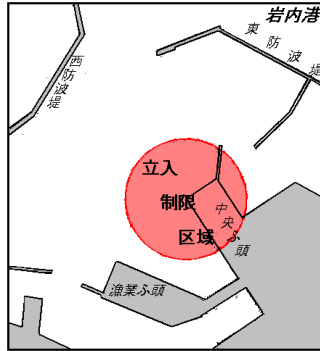
出 所 留萌港長



19年400項 北海道西岸 - 岩内港 花火大会

下記区域で、花火大会が実施される。

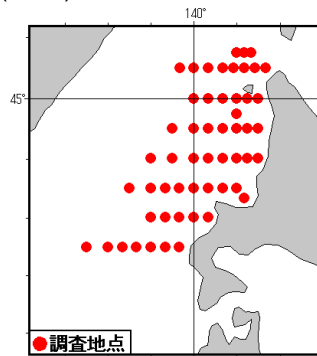
期 日 平成19年8月4日(予備日5日) 2030～2100
制限区域 岩内港中央ふ頭先端部より半径180m円内区域
海 図 W39(岩内港)
出 所 小樽海上保安部



19年401項 北海道西岸 - 海洋調査

下図に示す地点で、調査船「おやしお丸(178t)」による海洋調査が実施される。

期 間 平成19年7月29日～8月3日
海 図 W41 - W43
出 所 道立中央水産試験場



19年402項 補正図発行

水路通報により、下記の補正図が発行された。

海上保安庁水路通報19年第29号952項海図第W30号(浦河港)

出 所 海上保安庁海洋情報部