

# 一管区水路通報第32号

平成19年8月17日

第一管区海上保安本部

第432項	北海道南岸	函館港	係留について
第433項	北海道南岸	函館港	救難訓練
第434項	北海道南岸	函館港	潜水訓練
第435項	北海道南岸	室蘭港～森港付近	ヨットレース
第436項	北海道南岸	室蘭港～追直漁港付近	ヨットレース
第437項	北海道南岸	十勝港	ケーソン製作・仮置工事
第438項	北海道南岸	十勝港東北東方	魚礁設置作業
第439項	北海道南岸	釧路港	波高計設置
第440項	北海道南岸	釧路港	航泊禁止等
第441項	北海道南岸	厚岸湾南東方	魚礁設置作業
第442項	北海道南岸～津軽海峡東方		海洋調査等
第443項	北海道南岸～本州東岸		気球打上
第444項	北海道北岸	網走港及び付近	水路測量
第445項	北海道北岸	オホーツク海	海流観測
第446項	北海道西岸	稚内港	曳航作業等
第447項	北海道西岸	稚内港	ケーソン仮置
第448項	北海道西岸	宗谷海峡西方	射撃訓練
第449項	北海道西岸	礼文島	小型船舶操縦訓練
第450項	北海道西岸	小樽港付近	救命器具取扱い訓練
第451項	北海道西岸	小樽港付近	定置網設置
第452項	北海道西岸	小樽港東北東方	ヨットレース
第453項	北海道西岸	積丹岬西北西方	魚礁設置工事
第454項	北海道西岸	石狩湾及び付近	海洋調査等
第455項	北海道西岸	松前小島南西方	射撃訓練
第456項			補正図発行

水路通報の内容については、インターネット及びFAXで入手出来ます。

インターネットアドレス <http://www1.kaiho.mlit.go.jp/KAN1/tuho/index.html>

FAX番号 0134-32-9319 (情報ボックス)

100#:最新号、1～50#:バックナンバー (数字は号数)

0134-27-6190 (ポーリングサービス)

一管区水路通報や水路図誌に関するお問い合わせは下記へどうぞ。

第一管区海上保安本部海洋情報部 監理課 情報係

〒047-8560 小樽市港町5番3号小樽港湾合同庁舎(5階)

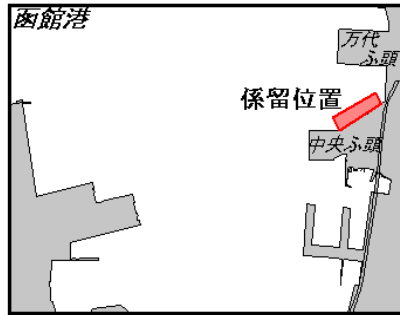
TEL(0134)27-0118(内線2515) FAX(0134)32-9301

メールアドレス [sodan1@jodc.go.jp](mailto:sodan1@jodc.go.jp)



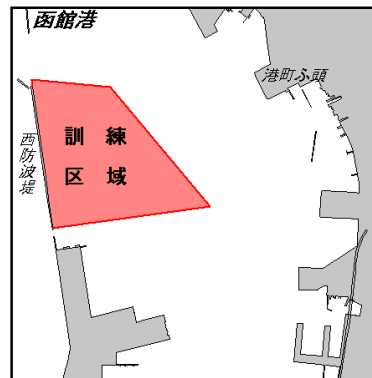
19年432項 北海道南岸 - 函館港、第2区 係留について  
 下記位置で、海上自衛隊ミサイル艇2隻が錨を各2基50m沖合に出し、係留される。

期 間 平成19年8月20日～24日  
 位 置 中央ふ頭北3岸壁  
 標 識 係留時、錨と艇の中間付近に  
 白色灯付浮標設置  
 海 図 W6  
 出 所 函館港長



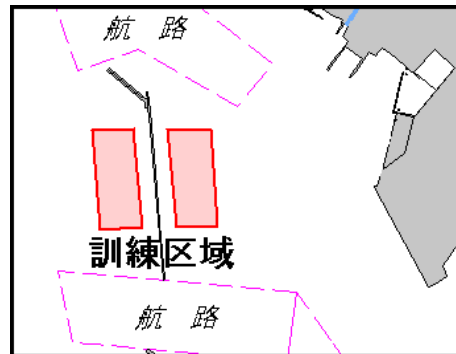
19年433項 北海道南岸 - 函館港、第3区 救難訓練  
 下記区域で、高速フェリー「なっちゃんRERA」及び航空機による救助訓練が実施される。

期 間 平成19年8月28日 1130～1200  
 区 域 下記4地点により囲まれる区域  
 (1) 41-47-42N 140-42-00E  
 (2) 41-47-07N 140-42-41E  
 (3) 41-47-14N 140-42-53E  
 (4) 41-47-09N 140-42-06E  
 海 図 W6  
 出 所 第一管区海上保安本部警備救難部



19年434項 北海道南岸 - 函館港、第4区、第5区 潜水訓練  
 下図に示す区域で、自衛隊による潜水訓練が実施される。

期 間 平成19年8月27日、28日 0800～1630  
 標 識 国際信号旗「A」掲揚  
 警 戒 警戒船配備  
 海 図 W6  
 出 所 函館港長



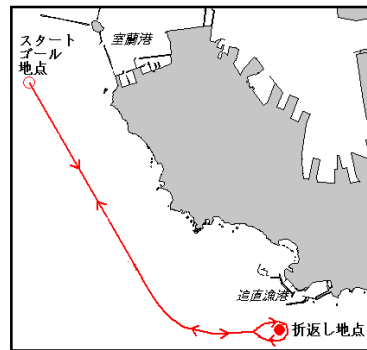
19年435項 北海道南岸 - 室蘭港～森港付近 ヨットレース  
 下記区域で、ヨットレースが実施される。

期 間 平成19年8月25日 0855～終日  
 区 域 室蘭港大黒島沖～森港沖の往復  
 海 図 W17  
 出 所 室蘭海上保安部



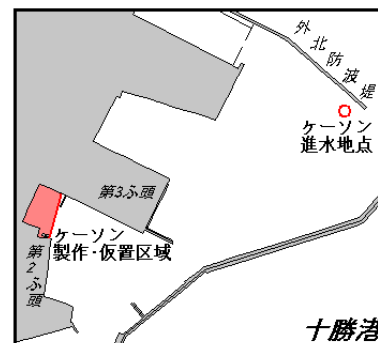
19年436項 北海道南岸 - 室蘭港～追直漁港付近 ヨットレース

下記区域で、ヨットレースが実施される。  
 期 間 平成19年8月26日 0855～1300  
 区 域 室蘭港大黒島沖～追直漁港往復  
 海 図 W14  
 出 所 室蘭海上保安部



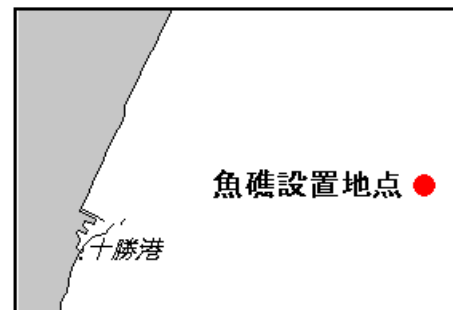
19年437項 北海道南岸 - 十勝港 ケーソン製作・仮置工事

下記区域で、ケーソンの製作、仮置工事が実施される。  
 期 間 平成19年8月20日～12月10日  
 区 域 2地点を結ぶ線及び陸岸により囲まれる区域  
 (1) 42-17-49.9N 143-19-19.7E(岸線上)  
 (2) 42-17-42.8N 143-19-17.1E(岸線上)  
 海 図 W35  
 出 所 広尾海上保安署



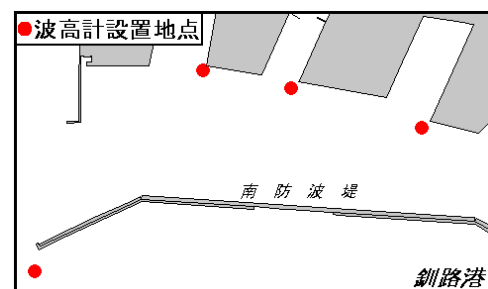
19年438項 北海道南岸 - 十勝港東北東方 魚礁設置作業

下記位置で、起重機船による魚礁設置工事が実施される。  
 期 間 平成19年8月20日～10月20日  
 位 置 42-19-11.2N 143-33-29.5E 付近  
 標 識 設置付近に赤旗及び灯付浮標設置  
 備 考 3.0m型円筒形魚礁170基沈設  
 海 図 W34  
 出 所 広尾海上保安署



19年439項 北海道南岸 - 釧路港、西区第2区、外港 波高計設置

下記位置に、波高計が設置される。  
 期 間 平成19年8月20日～11月10日  
 位 置 下記4地点の海底  
 (1) 42-59-14N 144-18-41E  
 (2) 42-59-49N 144-19-21E  
 (3) 42-59-46N 144-19-42E  
 (4) 42-59-39N 144-20-13E  
 標 識 上記(1)に、赤白旗及び灯付浮標設置  
 備 考 波高計設置および点検時、潜水作業を伴う。  
 海 図 W31  
 出 所 釧路港長

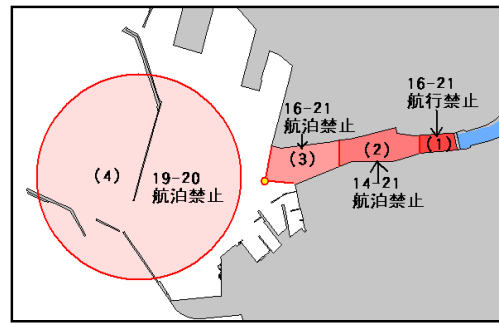


19年440項 北海道南岸 - 釧路港、東区 航泊禁止等

下図に示す区域で、花火大会実施に伴い航行及び航泊が禁止される。

期 日 平成19年9月1日(予備日2日)  
 標 識 42-58-43.4N 144-22-09.9E  
 に黄色灯付浮標設置  
 警 戒 花火打上時、警戒船4隻配備  
 備 考 下図(1)1600~2100 航行禁止  
 (2)1400~2100 航泊禁止  
 (3)1600~2100 航泊禁止  
 (4)1900~2000 航泊禁止

海 図 W31  
 出 所 釧路港長公示第1号(平成19年8月14日)

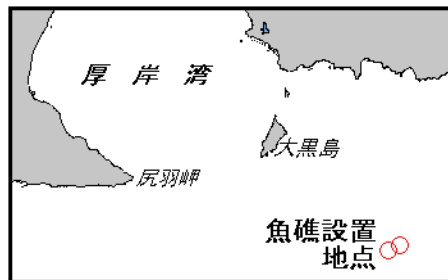


19年441項 北海道南岸 - 厚岸湾南東方 魚礁設置作業

下記位置で、魚礁設置作業が実施される。

期 間 平成19年8月21日~10月14日 日出~日没  
 区 域 下記2地点付近  
 (1) 42-54-23N 144-56-56E  
 (2) 42-54-16N 144-56-33E  
 備 考 上記(1)に3.25mブロック 118基沈設  
 (2)に3.25mブロック 69基沈設

海 図 W26  
 出 所 釧路海上保安部

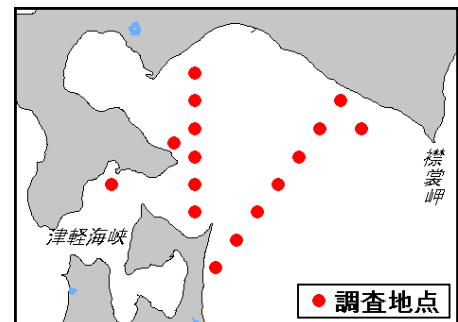


19年442項 北海道南岸~津軽海峡東方 海洋調査等

下記16地点で、調査船「金星丸(151t)」による海洋調査及びブルメイカの水産資源調査が実施される。

期 間 平成19年8月21日~25日  
 位 置 (1) 41-55N 141-10E (2) 42-20N 141-20E  
 (3) 42-10N 141-20E (4) 42-00N 141-20E  
 (5) 41-50N 141-20E (6) 41-40N 141-20E  
 (7) 41-30N 141-20E (8) 41-10N 141-30E  
 (9) 41-20N 141-40E (10) 41-30N 141-50E  
 (11) 41-40N 142-00E (12) 41-50N 142-10E  
 (13) 42-00N 142-20E (14) 42-10N 142-30E  
 (15) 42-00N 142-40E (16) 41-40N 140-40E

海 図 W43 - W1030  
 出 所 道立函館水産試験場

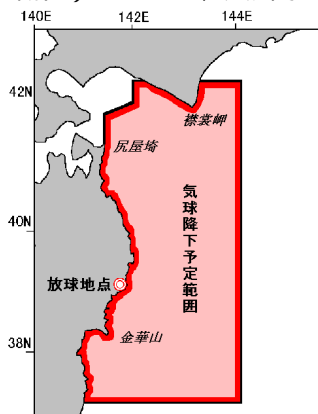


19年443項 北海道南岸~本州東岸 気球打上

宇宙航空研究開発機構三陸大気球観測所(39-09-40N, 141-49-17E概位)において、大気球5機及び小気球4機の打ち上げ及び回収が実施される。

期 間 平成19年8月22日~9月22日  
 区 域 気球降下予定範囲は下図に示す区域。  
 備 考 放球日及び回収日は気象条件により変更される。  
 気球の発見、拾得については三陸大気球観測所  
 (電話0192-45-2311)まで。

海 図 W1006  
 出 所 宇宙航空研究開発機構



19年444項 北海道北岸 - 網走港及び付近 水路測量

下記区域で、水路測量が実施される。

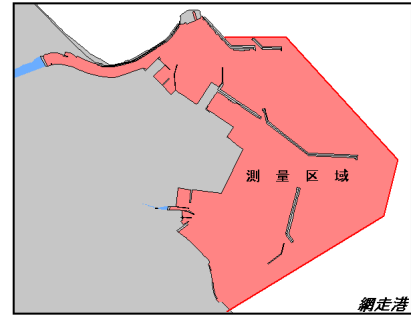
期 間 平成19年8月20日～9月14日

区 域 下記5地点を結ぶ線及び陸岸により囲まれる区域

- (1) 44-01-32N 144-17-16E(岸線上)
- (2) 44-01-32N 144-17-42E
- (3) 44-00-55N 144-18-29E
- (4) 44-00-38N 144-18-23E
- (5) 44-00-09N 144-17-17E(岸線上)

海 図 W29(網走港) - W1039

出 所 第一管区海上保安本部海洋情報部



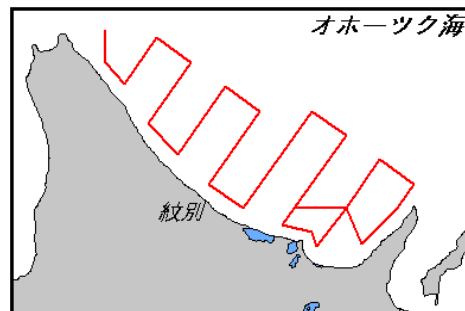
19年445項 北海道北岸 - オホーツク海 海流観測

下図に示す区域で、巡視船による海流観測が実施される。

期 間 平成19年8月27日～29日

海 図 W37

出 所 第一管区海上保安本部海洋情報部



19年446項 北海道西岸 - 稚内港 曳航作業等

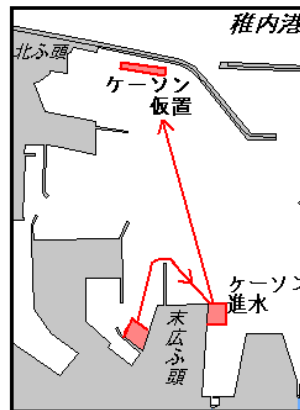
下図に示す区域で、ケーソンの曳航、進水及び起重機船による仮置作業が実施される。

期 日 平成19年8月24日(荒天順延)

警 戒 警戒船配備

海 図 W1041(内港)

出 所 稚内港長



19年447項 北海道西岸 - 稚内港 ケーソン仮置

下記区域に、ケーソンが仮置きされる。

期 間 平成19年8月24日～当分の間

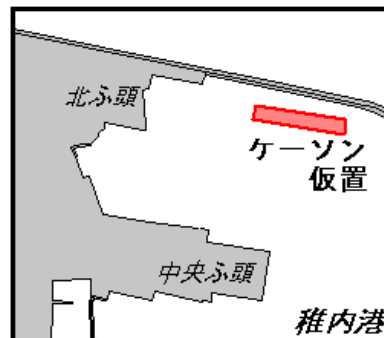
区 域 下記4地点により囲まれる区域

- (1) 45-25-07.2N 141-41-19.0E
- (2) 45-25-05.9N 141-41-18.8E
- (3) 45-25-07.2N 141-41-07.4E
- (4) 45-25-08.4N 141-41-07.7E

標 識 付近に灯付浮標設置

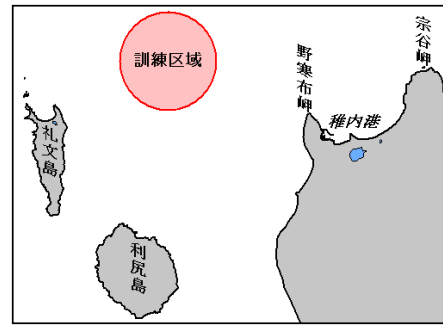
海 図 W1041(内港)

出 所 稚内港長



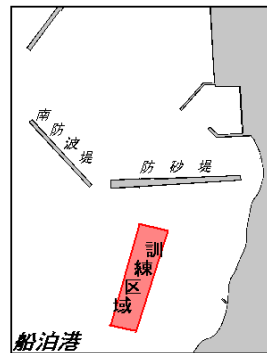
19年448項 北海道西岸 - 宗谷海峡西方 射撃訓練

下記区域で、巡視船2隻による射撃訓練が実施される。  
 期 日 平成19年8月29日(予備日30日) 0900~1600  
 区 域 45-32.0N 141-18.5E  
 を中心とする半径5Mの円内区域  
 標 識 国際信号旗「NE4」掲揚  
 警 戒 相互警戒  
 海 図 W1040  
 出 所 稚内海上保安部



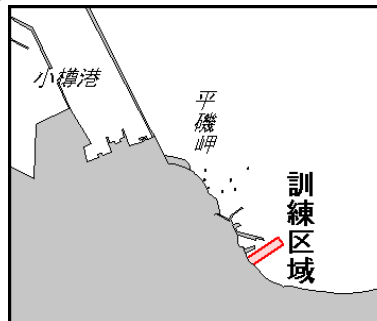
19年449項 北海道西岸 - 礼文島、船舶港 小型船舶操縦訓練

下記区域で、小型船舶操縦訓練が実施されている。  
 期 間 平成19年8月31日まで 0800~1700  
 区 域 下記4地点により囲まれる区域  
 (1) 45-26-38.7N 141-02-03.3E  
 (2) 45-26-28.6N 141-01-59.5E  
 (3) 45-26-28.8N 141-01-57.6E  
 (4) 45-26-39.1N 141-02-00.8E  
 海 図 W1043(船舶港)  
 出 所 稚内海上保安部



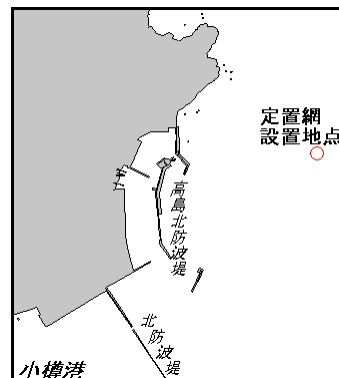
19年450項 北海道西岸 - 小樽港付近 救命器具取扱い訓練

下記区域で、練習船「はりうす(43t)」による救命器具取り扱い訓練が実施される。  
 期 日 平成19年8月23日(予備日24日) 0900~1400  
 位 置 43-10-49N 141-02-21E 付近  
 警 戒 警戒船5隻配備  
 備 考 落下傘付信号弾の打上げ及び  
 火せんの使用あり。  
 海 図 W5  
 出 所 小樽港長



19年451項 北海道西岸 - 小樽港付近 定置網設置

下記区域で、小型定置網が設置される。  
 期 間 平成19年8月20日~11月20日(設置作業は8月20日~30日 日出~日没)  
 位 置 43-13-07.8N 141-01-40.5E 付近  
 標 識 設置付近に赤旗及び黄色灯付浮標2基  
 赤旗付浮標1基設置  
 海 図 W5  
 出 所 小樽海上保安部



19年452項 北海道西岸 - 小樽港東北東方 ヨットレース

下記区域で、ヨットレースが実施される。

期 日 平成19年8月26日 0800～1400

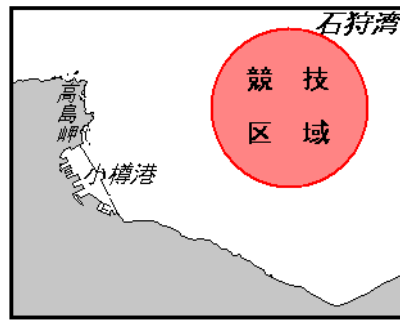
区 域 43-13-38N 141-08-03E

を中心とする半径約2Mの円内区域

警 戒 警戒船1隻配備

海 図 W28

出 所 小樽海上保安部



19年453項 北海道西岸 - 積丹岬西北西方 魚礁設置工事

下記位置で、起重機船による魚礁設置工事が実施される。

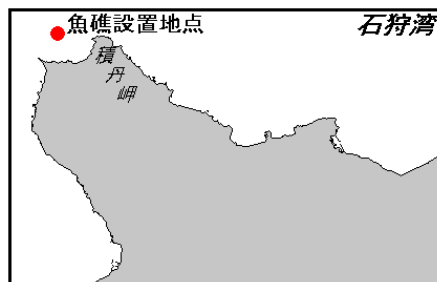
期 間 平成19年8月20日～10月20日 0600～1700

区 域 43-22-36.4N 140-23-02.7E

備 考 3.0m型FP魚礁146基沈設

海 図 W28

出 所 小樽海上保安部



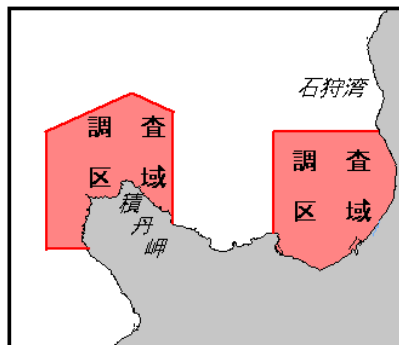
19年454項 北海道西岸 - 石狩湾及び付近 海洋調査等

下図に示す区域で、練習船「うしお丸(179t)」による海洋調査及びスルメイカの水産資源調査が実施される。

期 間 平成19年8月20日～24日

海 図 W28

出 所 北海道大学



19年455項 北海道西岸 - 松前小島南西方 射撃訓練

下記区域で、巡視船による射撃訓練が実施される。

期 間 平成19年8月30日(予備日31日) 1000～1700

区 域 41-06N 139-34E

を中心とする半径5Mの円内区域

標 識 国際信号旗「NE4」掲揚

警 戒 単独警戒

海 図 W10 - W1195

出 所 函館海上保安部



19年456項 補正図発行

水路通報により、下記の補正図が発行された。

海上保安庁水路通報19年第32号1066項海図第W6 - W9号(函館湾)

出 所 海上保安庁海洋情報部