

# 一管区水路通報第34号

平成19年8月31日

第一管区海上保安本部

第486項	北海道南岸	恵山岬東南東方	射撃訓練
第487項	北海道南岸	苫小牧港	灯台について
第488項	北海道南岸	釧路港南方	潜水調査作業
第489項	北海道南岸	釧路港南東方	射撃訓練
第490項	北海道東岸	知床岬周辺	海洋調査
第491項	北海道北岸	宇登呂港	灯台について
第492項	北海道北岸	網走港	灯台について
第493項	北海道北岸	紋別港付近	防災訓練
第494項	北海道北岸	紋別港	潜水調査
第495項	北海道西岸	宗谷海峡周辺	水産資源調査等
第496項	北海道北岸～西岸	稚内港～宗谷港	曳航作業
第497項	北海道西岸	天塩港及び付近	定置網設置
第498項	北海道西岸	羽幌港	水路測量
第499項	北海道西岸	留萌港	水路測量
第500項	北海道西岸	石狩湾港	掘下げ工事等
第501項	北海道西岸	小樽港	筏レース
第502項	津軽海峡	西口西方	射撃訓練
第503項	津軽海峡	東口東方	射撃訓練
第504項	津軽海峡		遠泳
第505項			補正図発行

水路通報の内容については、インターネット及びFAXで入手出来ます。

インターネットアドレス <http://www1.kaiho.mlit.go.jp/KAN1/tuho/index.html>

FAX番号 0134-32-9319 (情報ボックス)

100#:最新号、1～50#:バックナンバー (数字は号数)

0134-27-6190 (ポーリングサービス)

一管区水路通報や水路図誌に関するお問い合わせは下記へどうぞ。

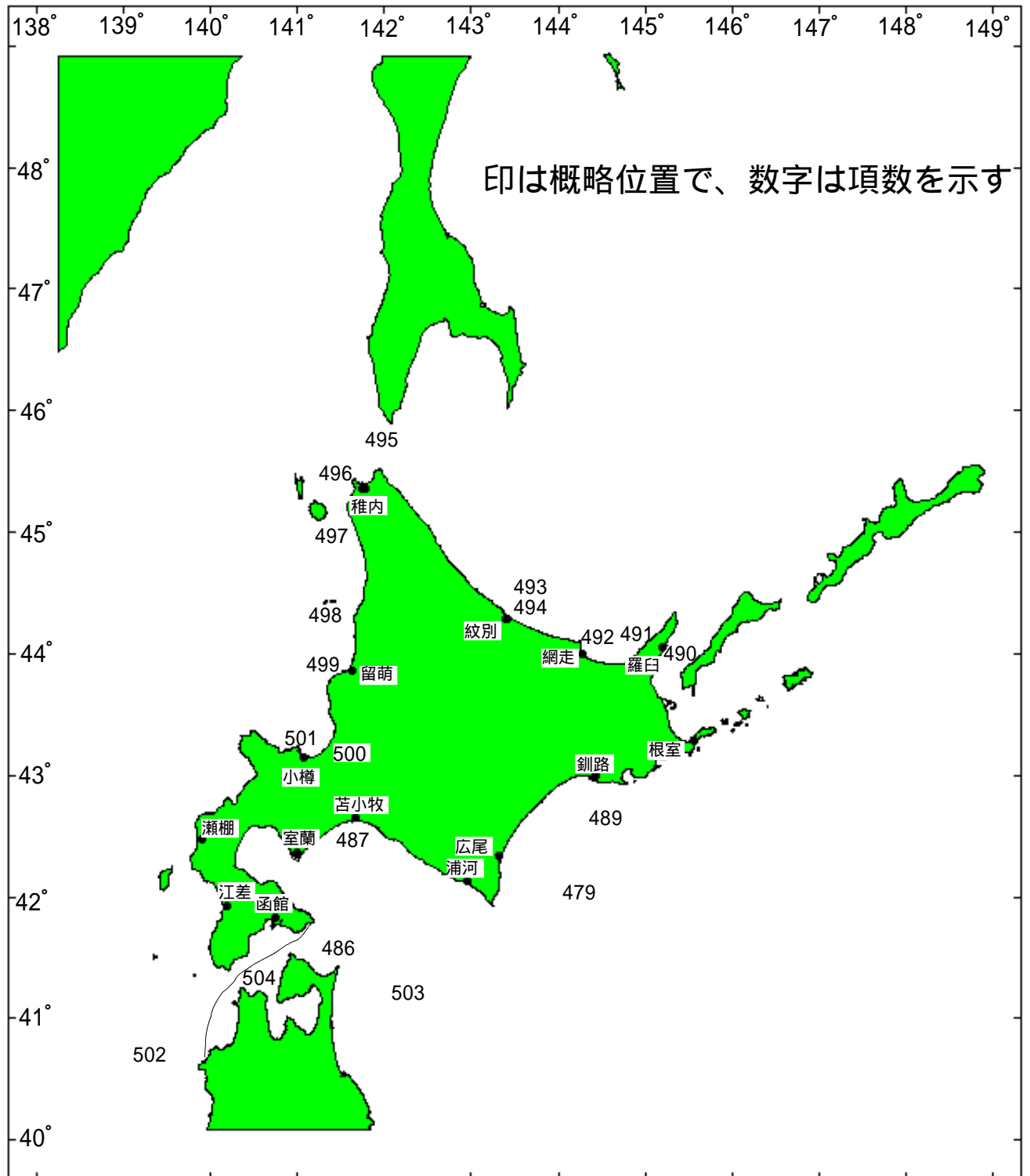
第一管区海上保安本部海洋情報部 監理課 情報係

〒047-8560 小樽市港町5番3号小樽港湾合同庁舎(5階)

TEL(0134)27-0118(内線2515) FAX(0134)32-9301

メールアドレス [sodan1@jodc.go.jp](mailto:sodan1@jodc.go.jp)

# 索引図



19年486項 北海道南岸 - 恵山岬東南東方 射撃訓練

下記区域で、巡視船による射撃訓練が実施される。

期 日 平成19年9月7日（予備日8日） 1000～1700

区 域 41-43.0N 141-29.4E

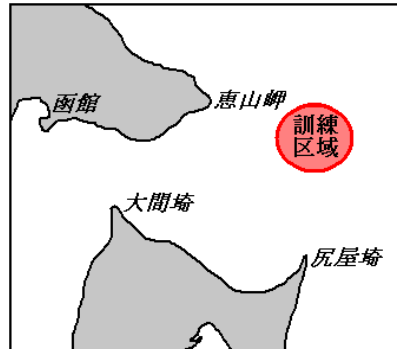
を中心とする半径15Mの円内区域

標 識 国際信号旗「NE4」掲揚

警 戒 船 自船警戒

海 図 W10

出 所 函館海上保安部



19年487項 北海道南岸 - 苫小牧港、第3区 灯台について

苫小牧港東外防波堤灯台（42-36.9N 141-37.2E概位）は、改修工事に伴う足場設置等に伴い灯塔が見え難くなる。

期 間 平成19年9月3日～10月31日

海 図 W1033A

参照書誌 411 0093

出 所 第一管区海上保安本部交通部

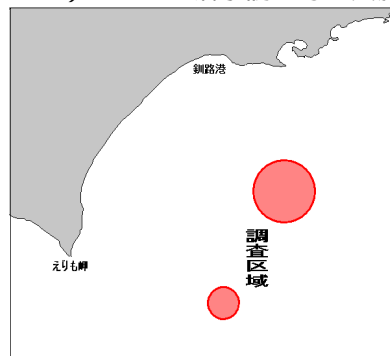
19年488項 北海道南岸 - 釧路港南方 潜水調査作業

下図に示す区域で、海洋調査船「なつしま（1739t）」による潜水調査等が実施される。

期 間 平成19年9月8日～14日

海 図 W34

出 所 海洋研究開発機構



19年489項 北海道南岸 - 釧路港南東方 射撃訓練

下記区域で、巡視船3隻による射撃訓練が実施される。

期 日 平成19年9月10日（予備日11日） 0900～1700

区 域 42-44.4N 144-30.4E

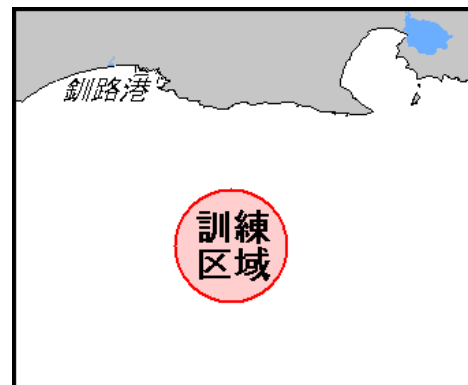
を中心とする半径15Mの円内区域

標 識 国際信号旗「NE4」掲揚

警 戒 相互警戒

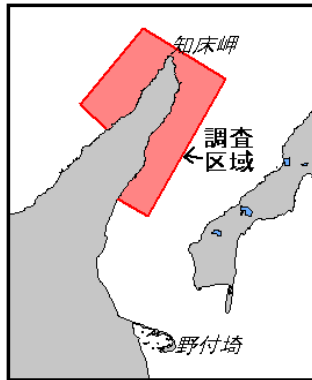
海 図 W26 - W1032

出 所 釧路海上保安部



19年490項 北海道東岸 - 知床岬周辺 海洋調査  
下図に示す区域で、練習船「うしお丸(179t)」による海洋調査が実施される。

期 間 平成19年9月6日～15日  
海 図 W42  
出 所 北海道大学



19年491項 北海道北岸 - 宇登呂港 灯台について  
宇登呂港北外防波堤灯台(44-04.6N 144-59.6E概位)は、改修工事に伴う足場設置等に伴い灯塔が見え難くなる。

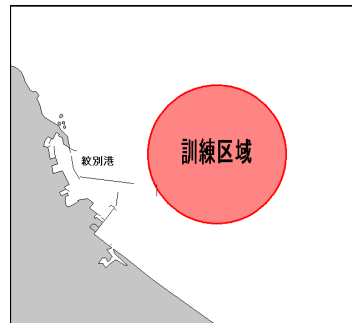
期 間 平成19年9月10日～11月20日  
海 図 W42  
参照書誌 411 0402  
出 所 第一管区海上保安本部交通部

19年492項 北海道北岸 - 網走港 灯台について  
網走港北防波堤灯台(44-01.5N 144-17.7E概位)は、改修工事に伴う足場設置等に伴い灯塔が見え難くなる。

期 間 平成19年9月10日～11月20日  
海 図 W29  
参照書誌 411 0405  
出 所 第一管区海上保安本部交通部

19年493項 北海道北岸 - 紋別港付近 防災訓練  
下記区域で、巡視船等9隻及び航空機3機による防災訓練が実施される。

期 間 平成19年9月5日 1300～1500  
区 域 44-21.0N 143-24.9E  
を中心とする半径1Mの円内区域  
海 図 W29(紋別港) - W1039

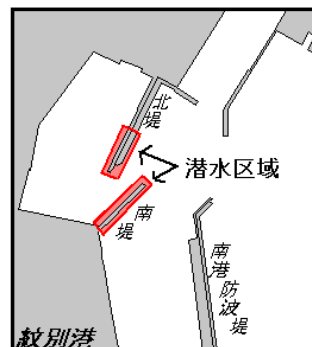


19年494項 北海道北岸 - 紋別港 潜水調査

水路通報19年28号363項関連

下図に示す地点で、潜水土による港湾施設の状況調査作業が実施される。

期 間 平成19年9月5日～平成20年3月10日 日出～日没  
区 域 下記2地点付近  
(1)44-21-09.4N 143-21-31.0E  
(2)44-21-08.5N 143-21-33.1E  
標 識 国際信号旗「A」掲揚  
海 図 W29(紋別港)  
出 所 紋別海上保安部



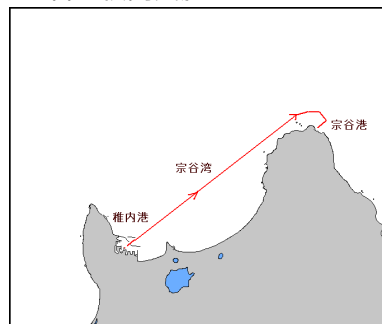
19年495項 北海道西岸 - 宗谷海峡周辺 水産資源調査等  
 下図に示す区域で、調査船「北洋丸(237t)」による水産資源調査及び海洋調査が実施される。

期 間 平成19年9月5日～11日  
 海 図 W1040  
 出 所 道立稚内水産試験場



19年496項 北海道北岸～西岸 稚内港～宗谷港 曳航作業  
 下図に示す区域で、フローティングドック曳航作業が実施される。

期 間 平成19年9月1日～9月10日のうちの1日 夜間実施 0000～  
 区 域 稚内港～宗谷港  
 海 図 W1040  
 出 所 稚内海上保安部



19年497項 北海道西岸 - 天塩港及び付近 定置網設置

下記区域で、定置網が設置されている。

期 間 平成19年11月30日まで  
 位 置 下記4地点に囲まれる区域  
 (1)44-53-26N 141-44-00E  
 (2)44-53-39N 141-43-56E  
 (3)44-53-16N 141-43-02E  
 (4)44-53-29N 141-42-58E

海 図 W1045  
 出 所 稚内海上保安部



19年498項 北海道西岸 - 羽幌港 水路測量

下記区域で、水路測量が実施される。

期 間 平成19年9月1日～10月31日 日出～日没  
 区 域 下記7点を結ぶ線及び陸岸により囲まれる区域  
 (1)44-22-16.2N 141-42-07.0E  
 (2)44-22-15.9N 141-41-55.5E  
 (3)44-22-20.9N 141-41-45.3E  
 (4)44-22-27.6N 141-41-44.6E  
 (5)44-22-41.8N 141-41-38.5E  
 (6)44-22-42.0N 141-41-59.6E  
 (7)44-22-34.9N 141-42-20.7E

海 図 W40A(羽幌港)  
 出 所 第一管区海上保安本部海洋情報部



19年499項 北海道西岸 - 留萌港、第4区 水路測量

下記区域で、水路測量が実施される。

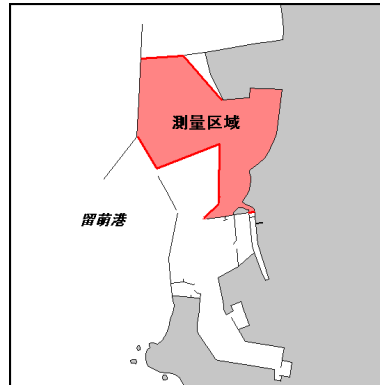
期 間 平成19年9月1日～10月31日 日出～日没

区 域 下記11点を結ぶ線及び陸岸により囲まれる区域

- (1)43-57-35.4N 141-38-34.7E
- (2)43-57-33.2N 141-38-10.5E
- (3)43-57-39.8N 141-38-16.0E
- (4)43-57-57.4N 141-38-15.8E
- (5)43-57-49.5N 141-37-47.8E
- (6)43-58-00.8N 141-37-39.3E
- (7)43-58-26.5N 141-37-40.9E
- (8)43-58-28.2N 141-38-01.6E
- (9)43-58-13.7N 141-38-20.6E
- (10)43-58-14.1N 141-38-32.5E
- (11)43-58-17.0N 141-38-47.4E

海 図 W1046

出 所 第一管区海上保安本部海洋情報部



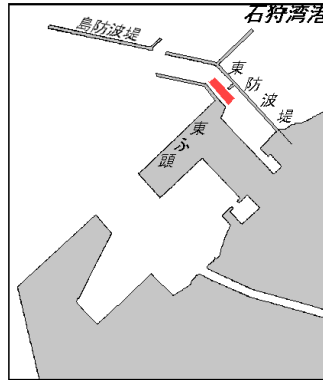
19年500項 北海道西岸 - 石狩湾港 掘下げ工事等

下図に示す区域で、掘下げ工事及び深浅測量が実施される。

期 間 平成19年9月2日～11月10日 日出～日没

海 図 W7

出 所 小樽海上保安部



19年501項 北海道西岸 - 小樽港、第2区 筏レース

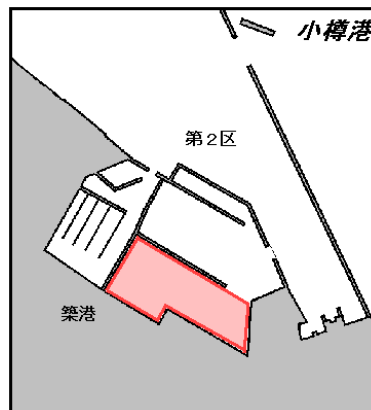
下図に示す区域で、筏レースが実施される。

期 間 平成19年9月9日 1300～1500

警 戒 警戒船配備

海 図 W5

出 所 小樽港長



19年502項 津軽海峡 - 西口西方 射撃訓練

下記区域で、自衛艦2隻による射撃訓練が実施される。

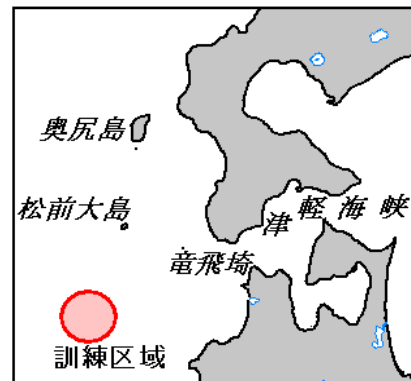
期 間 平成19年9月10日（予備日11日）0600～1800

区 域 40-55-09N 139-04-48E  
を中心とする半径10Mの円内区域

標 識 国際信号旗「B」掲揚

海 図 W10 - W43

出 所 防衛省海上幕僚監部



19年503項 津軽海峡 - 東口東方 射撃訓練

下記区域で、自衛艦2隻による射撃訓練が実施される。

期 間 平成19年9月10日（予備日11日）0600～1800

区 域 41-20-10N 142-29-47E  
を中心とする半径15Mの円内区域

標 識 国際信号旗「B」掲揚

海 図 W43 - W53

出 所 防衛省海上幕僚監部



19年504項 津軽海峡 遠泳

下図に示すコースで、津軽海峡単独縦断遠泳が実施される。

期 間 平成19年9月3日～9月7日のうちの1日（0400～2000）

位 置 出発地点 青森県小泊

到着地点 北海道戸井

警 戒 警戒船配備

海 図 W10 - W1159

出 所 函館海上保安部



19年505項 補正図発行

水路通報により、下記の補正図が発行された。

海上保安庁水路通報19年第34号1122項海図第W27 - W35号(十勝港)

出 所 海上保安庁海洋情報部