

一管区水路通報第37号

平成19年9月21日

第一管区海上保安本部

第545項	北海道南岸	函館港	岸壁改修工事
第546項	北海道南岸	苫小牧港及び付近	海底波高計点検作業
第547項	北海道南岸	苫小牧港南方	救難訓練
第548項	北海道南岸	襟裳岬南南東方	海洋調査
第549項	北海道南岸	霧多布港	防砂堤築造工事等
第550項	北海道北岸	オホーツク海	海洋調査
第551項	北海道西岸	礼文島	魚礁設置作業
第552項	北海道西岸	石狩湾北方	救難訓練
第553項	北海道西岸	石狩湾	射撃訓練
第554項	北海道西岸	小樽港	レガッタレース
第555項	北海道西岸	小樽港北東方	日露合同訓練
第556項	北海道西岸	岩内港西方	救難訓練
第557項	北海道西岸	奥尻海峡付近	海底ケーブル移設等
第558項	津軽海峡		遠泳
第559項			ロランC局一時業務休止

水路通報の内容については、インターネット及びFAXで入手出来ます。

インターネットアドレス <http://www1.kaiho.mlit.go.jp/KAN1/tuho/index.html>

FAX番号 0134-32-9319 (情報ボックス)

100#:最新号、1~50#:バックナンバー (数字は号数)

0134-27-6190 (ポーリングサービス)

一管区水路通報や水路図誌に関するお問い合わせは下記へどうぞ。

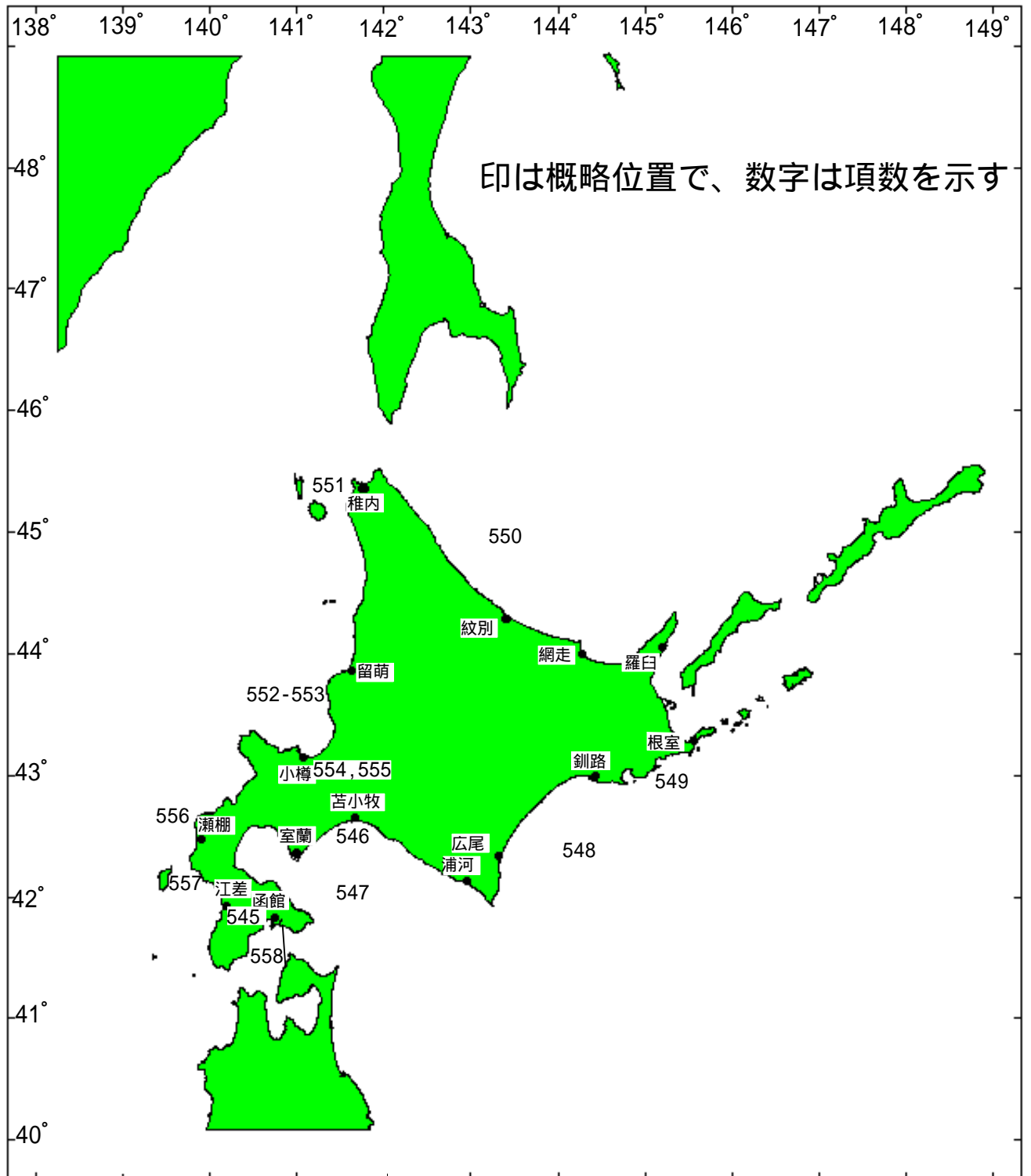
第一管区海上保安本部海洋情報部 監理課 情報係

〒047-8560 小樽市港町5番3号小樽港湾合同庁舎(5階)

TEL(0134)27-0118(内線2515) FAX(0134)32-9301

メールアドレス sodan1@jodc.go.jp

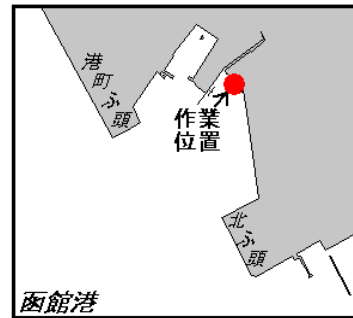
索引図



19年545項 北海道南岸 - 函館港、第4区 岸壁改修工事

下記位置で、岸壁の改修工事が実施される。

期 間 平成19年9月21日～平成20年1月8日 0730～1800
 位 置 41-47-57N 140-43-08E 付近(北ふ頭A岸壁)
 標 識 潜水作業中、国際信号旗「A」掲揚
 海 図 W6
 出 所 函館港長



19年546項 北海道南岸 - 苫小牧港及び付近 海底波高計点検作業

下記位置で、潜水による海底波高計の点検作業が実施されている。

期 間 平成19年11月16日まで 日出～日没
 位 置 下記2地点
 (1) 42-35-50.0N 141-41-54.5E
 (2) 42-32-39.0N 141-26-45.6E

海 図 W1034
 出 所 苫小牧港長



19年547項 北海道南岸 - 苫小牧港南方 救難訓練

下記区域で、自衛隊航空機による照明筒等を投下する救難訓練が実施される。

期 間 平成19年10月1日～12月21日 0800～2100 (土曜日、日曜日及び祝日を除く)
 区 域 下記4地点により囲まれる区域

- (1) 42-20-09N 141-19-47E
- (2) 42-20-09N 141-59-46E
- (3) 41-50-09N 141-59-46E
- (4) 41-50-09N 141-19-47E

海 図 W1030
 出 所 航空自衛隊千歳救難隊



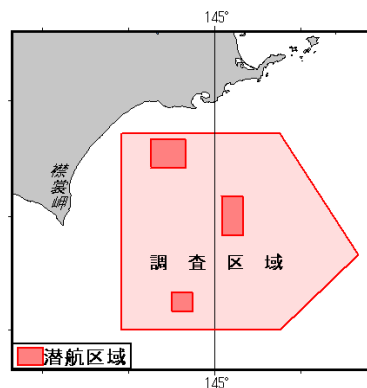
19年548項 北海道南岸 - 襟裳岬南南東方 海洋調査

下図に示す区域で、潜水船「しんかい16500」及び支援母船「よこすか」による海洋調査が実施される。

期 間 平成19年9月25日～10月9日
 区 域 下記5地点により囲まれる区域

- (1) 41-00.0N 143-55.0E
- (2) 42-43.0N 143-55.0E
- (3) 42-43.0N 145-45.0E
- (4) 41-40.0N 146-40.0E
- (5) 41-00.0N 145-45.0E

海 図 W34 - W1035
 出 所 海洋研究開発機構



19年549項 北海道南岸 - 霧多布港 防砂堤築造工事等

下記区域で、防砂堤築造工事及び掘下作業が実施される。

期 間 平成19年9月25日～平成20年3月31日 日出～日没

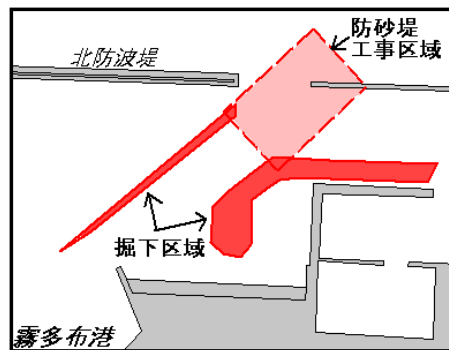
区 域 掘下作業は(1)～(15)、(16)～(19)で囲まれる区域

- (1) 43-04-59.9N 145-07-32.2E
- (2) 43-04-59.2N 145-07-31.7E
- (3) 43-04-59.4N 145-07-25.5E
- (4) 43-04-59.3N 145-07-24.6E
- (5) 43-04-59.0N 145-07-54.6E
- (6) 43-04-59.0N 145-07-23.9E
- (7) 43-04-58.6N 145-07-23.3E
- (8) 43-04-57.0N 145-07-23.2E
- (9) 43-04-56.6N 145-07-22.7E
- (10) 43-04-56.7N 145-07-21.9E
- (11) 43-04-57.1N 145-07-21.3E
- (12) 43-04-58.4N 145-07-21.4E
- (13) 43-04-58.9N 145-07-22.1E
- (14) 43-05-00.1N 145-07-24.3E
- (15) 43-05-00.0N 145-07-27.0E
- (16) 43-05-02.0N 145-07-22.5E
- (17) 43-05-01.6N 145-07-22.5E
- (18) 43-04-57.5N 145-07-15.5E
- (19) 43-04-56.8N 145-07-14.0E

防砂堤築造工事は下記5地点を囲む区域

- (20) 43-05-02.7N 145-07-28.6E
- (21) 43-05-04.6N 145-07-26.2E
- (22) 43-05-01.7N 145-07-21.9E
- (23) 43-04-59.6N 145-07-24.5E
- (24) 43-05-02.6N 145-07-28.8E

標 識 工事区域付近は赤旗付浮標設置
海 図 W25(霧多布港)
出 所 釧路海上保安部



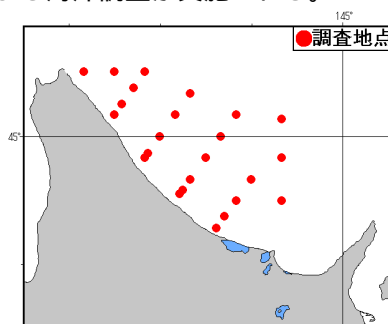
19年550項 北海道北岸 - オホーツク海 海洋調査

下図に示す区域で、「北洋丸(237t)」による海洋調査が実施される。

期 間 平成19年9月26日～28日

海 図 W33 - W42 - W1039 - W1040

出 所 道立稚内水産試験場



19年551項 北海道西岸 - 礼文島、上泊埼北方 魚礁設置作業

下記区域で、魚礁設置作業が実施されている。

期 間 平成19年12月10日まで 日出～日没

区 域 下記4地点により囲まれる区域

(1) 45-25-29.2N 141-04-08.9E

(2) 45-25-28.7N 141-04-05.9E

(3) 45-25-33.9N 141-04-01.4E

(4) 45-25-34.7N 141-04-03.7E

標 識 上記(1)～(4)に黄色旗付浮標設置

海 図 W1043

出 所 稚内海上保安部



19年552項 北海道西岸 - 石狩湾北方 救難訓練

下記区域で、自衛隊航空機による照明筒等を投下する救難訓練が実施される。

期 間 平成19年10月1日～12月21日 0800～2100 (土曜日、日曜日及び祝日を除く)

区 域 下記4地点を順に結ぶ線に囲まれた区域

(1) 44-00-08N 140-29-46E

(2) 44-00-08N 140-59-46E

(3) 43-30-08N 140-59-46E

(4) 43-30-08N 140-29-46E

海 図 W41

出 所 航空自衛隊千歳救難隊



19年553項 北海道西岸 - 石狩湾 射撃訓練

下記区域で、巡視船による射撃訓練及び照明弾発射訓練が実施される。

期 日 平成19年10月3日(予備日4日) 0900～1700

区 域 43-28.3N 140-54.0E
を中心とする半径5Mの円内区域

標 識 国際信号旗「NE4」掲揚

警 戒 単独警戒

海 図 W28

出 所 小樽海上保安部



19年554項 北海道西岸 - 小樽港、第2区 レガッタレース

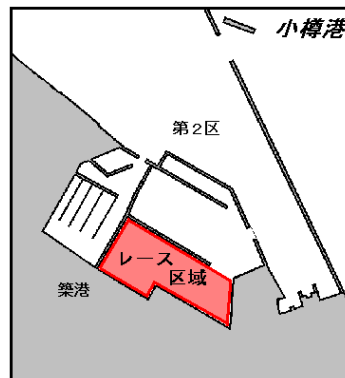
下図に示す区域で、レガッタレースが実施される。

期 間 平成19年9月30日 0700～1400

警 戒 警戒船2隻配備

海 図 W5

出 所 小樽港長

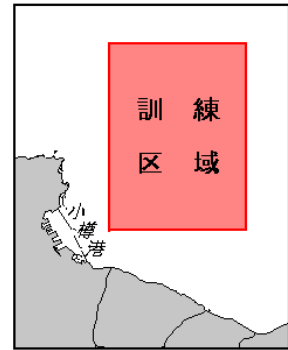


19年555項 北海道西岸 - 小樽港北東方 日露合同訓練

下記区域で、巡視船等及びロシア警備艇による合同訓練が実施される。

- 期 間 平成19年10月3日(予備日4日)
 区 域 下記4地点により囲まれる区域
 (1) 43-18N 141-03E
 (2) 43-18N 141-09E
 (3) 43-12N 141-09E
 (4) 43-12N 141-03E

警 戒 警戒船1隻配備
 備 考 参加船艇8隻、航空機1機
 海 図 W5
 出 所 第一管区海上保安本部警備救難部

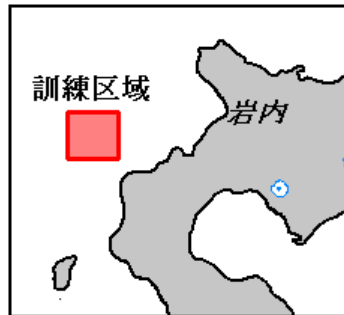


19年556項 北海道西岸 - 岩内港西方 救難訓練

下記区域で、自衛隊航空機による照明筒等を投下する救難訓練が実施される。

- 期 間 平成19年10月1日～12月21日 0800～2100(土曜日、日曜日及び祝日を除く)
 区 域 下記4地点を順に結ぶ線に囲まれた区域
 (1) 43-00-09N 139-29-47E
 (2) 43-00-09N 139-49-47E
 (3) 42-45-09N 139-49-47E
 (4) 42-45-09N 139-29-47E

海 図 W11
 出 所 航空自衛隊千歳救難隊

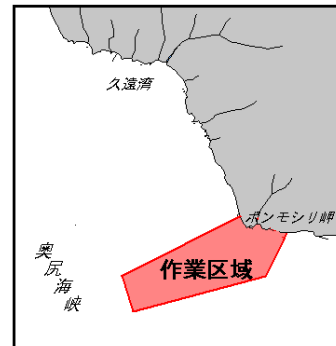


19年557項 北海道西岸 - 奥尻海峡付近 海底ケーブル移設等

下記区域で、作業船「Wave Mercury(4975t)」等による海底ケーブル調査及び移設作業が実施される。

- 期 間 平成19年9月28日～12月20日 日出～日没
 区 域 下記5地点を結ぶ線及び陸岸により囲まれる区域
 (1) 42-07.6N 139-57.1E(概位、岸線)
 (2) 42-06.4N 139-56.2E(概位)
 (3) 42-05.3N 139-50.6E(概位)
 (4) 42-06.4N 139-50.1E(概位)
 (5) 42-08.5N 139-55.4E(概位、岸線)

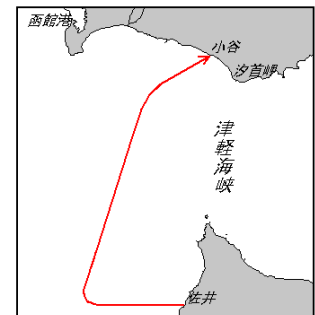
標 識 潜水作業中は国際信号旗「A」掲揚
 警 戒 警戒船1隻配備
 海 図 W11
 出 所 江差海上保安署



19年558項 津軽海峡 - 遠泳

下図に示す区域で、遠泳が実施される。

- 期 日 平成19年10月2日(予備日9月30日～10月5日) 0400～1900
 区 域 佐井(青森県)付近～函館小谷付近(海象により区域変更有り)
 海 図 W1159
 出 所 函館海上保安部



19年559項 ロランC局一時業務休止

十勝太ロランC局(北西太平洋チェーン8930Y従局)は、航空障害灯点検整備に伴い一時業務を休止する。

- 期 日 平成19年10月3日(予備日4日) 0800～1700
 参照書誌 411 9252番
 出 所 第一管区海上保安本部交通部