

一管区水路通報第38号

平成19年9月28日

第一管区海上保安本部

第560項	北海道南岸	函館港	小型船舶操縦訓練
第561項	北海道南岸	函館港	特殊小型船舶操縦訓練
第562項	北海道南岸	室蘭港	流出油災害対策訓練
第563項	北海道南岸	内浦湾及び付近	海洋調査
第564項	北海道南岸	厚岸港	定置網設置
第565項	北海道南岸	落石漁港	小型船舶操縦訓練
第566項	北海道南岸	花咲港	消波ブロック仮置き
第567項	北海道南岸		海流観測
第568項	北海道北岸	網走港北北東方	射撃訓練等
第569項	北海道北岸	雄武港北方	漁具用ブロック設置作業
第570項	北海道北岸	宗谷岬南東方	魚礁設置作業
第571項	北海道西岸	留萌港北方	灯台灯質等変更
第572項	北海道西岸	留萌港北西方	射撃訓練等
第573項	北海道西岸	留萌港	掘下げ作業
第574項	北海道西岸	小樽港	小型船舶操縦訓練
第575項	北海道西岸	小樽港	小型船舶操縦訓練
第576項	北海道西岸	小樽港東方	ヨットレース
第577項	北海道西岸		海洋調査等
第578項	津軽海峡		ヨットレース

水路通報の内容については、インターネット及びFAXで入手出来ます。

インターネットアドレス <http://www1.kaiho.mlit.go.jp/KAN1/tuho/index.html>

FAX番号 0134-32-9319 (情報ボックス)

100#:最新号、1~50#:バックナンバー (数字は号数)

0134-27-6190 (ポーリングサービス)

一管区水路通報や水路図誌に関するお問い合わせは下記へどうぞ。

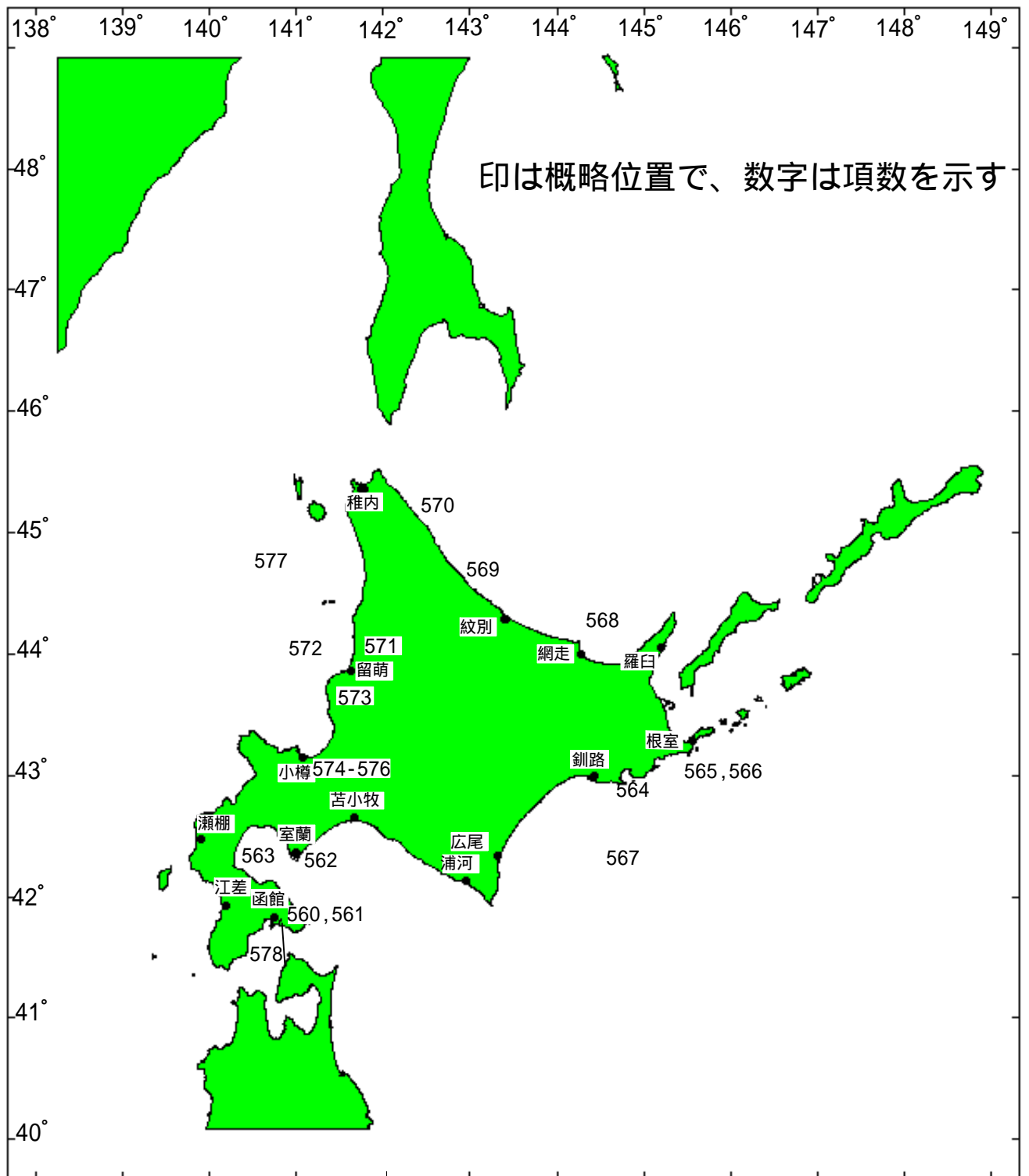
第一管区海上保安本部海洋情報部 監理課 情報係

〒047-8560 小樽市港町5番3号小樽港湾合同庁舎(5階)

TEL(0134)27-0118(内線2515) FAX(0134)32-9301

メールアドレス sodan1@jodc.go.jp

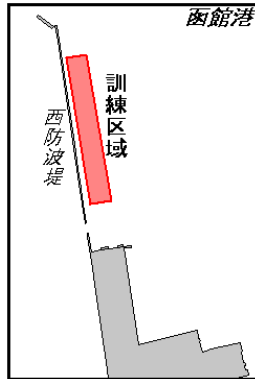
索引図



19年560項 北海道南岸 - 函館港、第3区 小型船舶操縦訓練

下記区域で、小型船舶操縦訓練が実施されている。

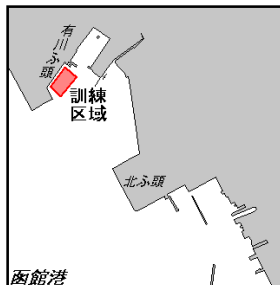
期 間 平成19年12月22日まで 0900～1600
区 域 西防波堤内側
海 図 W6
出 所 函館港長



19年561項 北海道南岸 - 函館港、第4区 特殊小型船舶操縦訓練

下記区域で、特殊小型船舶操縦訓練が実施される。

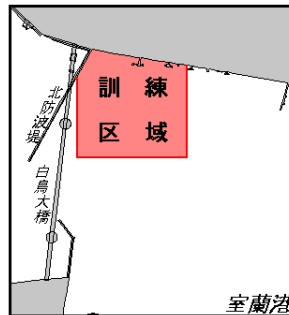
期 間 平成19年10月5日まで 0900～1700
区 域 有川ふ頭第5岸壁前面
海 図 W6
出 所 函館港長



19年562項 北海道南岸 - 室蘭港、第3区 流出油災害対策訓練

下図に示す区域で、巡視船艇等及び航空機による流出油災害対策訓練が実施される。

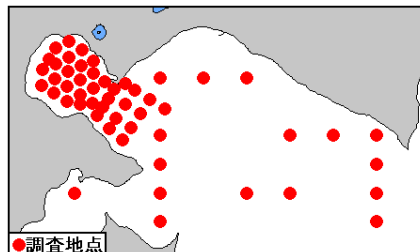
期 間 平成19年10月2日 1000～1130
海 図 W16
出 所 室蘭港長



19年563項 北海道南岸 - 内浦湾及び付近 海洋調査

下図に示す区域で、調査船「金星丸(151t)」による海洋調査が実施される。

期 間 平成19年10月1日～5日
海 図 W17 - W10 - W1030
出 所 道立函館水産試験場



19年564項 北海道南岸 - 厚岸港 定置網設置

下記区域に、資源調査のための定置網が設置されている。

期 間 平成19年11月15日まで

区 域 下記4地点を順に結ぶ線及び防波堤で囲まれた海域

(1) 43-02-26.7N 144-49-48.5E (防波堤北端)

(2) 43-02-23.4N 144-49-43.7E

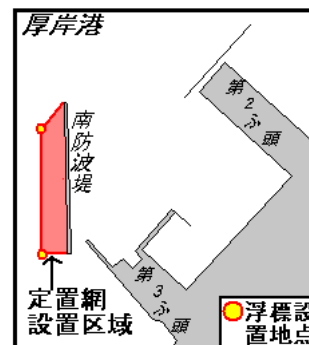
(3) 43-02-07.2N 144-49-43.7E

(4) 43-02-07.2N 144-49-48.1E (防波堤南端)

標 識 上記(2)(3)に黄色灯付浮標を設置

海 図 W36(厚岸港)

出 所 釧路海上保安部



19年565項 北海道南岸 - 落石漁港 小型船舶操縦訓練

下記区域で、小型船舶操縦訓練が実施される。

期 間 平成19年10月2日～11月19日 0700～1700

区 域 下記4地点により囲まれる区域

(1) 43-11-06.4N 145-30-45.7E

(2) 43-11-16.3N 145-30-46.0E

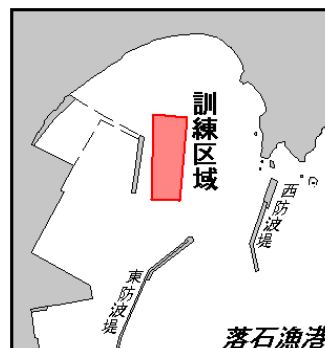
(3) 43-11-16.0N 145-30-51.4E

(4) 43-11-06.2N 145-30-50.2E

備 考 訓練時、浮標3基設置

海 図 W24(落石漁港)

出 所 根室海上保安部



19年566項 北海道南岸 - 花咲港 消波ブロック仮置き

下記区域に、消波ブロックが仮置きされている(水深約3.5m)。

期 間 当分の間

区 域 下記4地点により囲まれる区域

(1) 43-16-11.4N 145-34-19.3E

(2) 43-16-14.9N 145-34-19.1E

(3) 43-16-14.7N 145-34-13.8E

(4) 43-16-11.1N 145-34-14.0E

標 識 上記(1)にレーダ反射器及び赤旗付ボンデン設置

(2)～(4)にレーダ反射器及び灯付浮標設置

備 考 テトラポッド等ブロック7123個仮置

海 図 W24(花咲港)

出 所 根室海上保安部



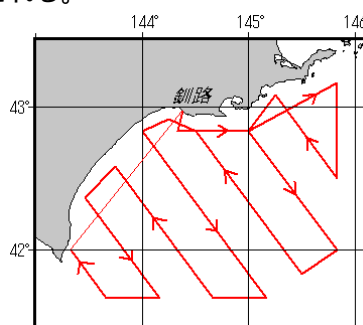
19年567項 北海道南岸 - 海流観測

下図に示す区域で、巡視船による海流観測が実施される。

期 間 平成19年10月10日～12日

海 図 W1032

出 所 第一管区海上保安本部海洋情報部



19年568項 北海道北岸 - 網走港北北東方 射撃訓練等

下記区域で、巡視船2隻による夜間射撃訓練及び照明弾発射訓練が実施される。

期 間 平成19年10月10日(予備日11日) 1700~2200

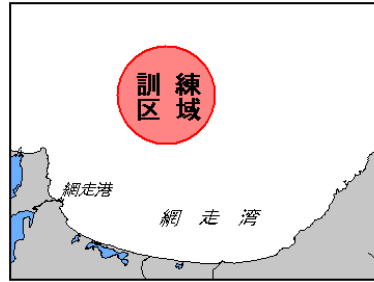
区 域 44-12N 144-32E
を中心とする半径5Mの円内区域

標 識 国際信号旗「NE4」掲揚

警 戒 相互警戒

海 図 W42

出 所 紋別海上保安部



19年569項 北海道北岸 - 雄武港北方 漁具用ブロック設置作業

下記区域で、漁具設置のためのアンカー用ブロック設置作業が実施されている。

期 間 平成19年10月31日まで 日出~日没

区 域 下記4地点により囲まれる区域

(1) 44-45-06.8N 142-55-55.0E

(2) 44-43-08.6N 142-58-44.0E

(3) 44-42-54.6N 142-58-25.1E

(4) 44-44-52.7N 142-55-36.0E

下記4地点により囲まれる区域

(5) 44-42-48.2N 142-59-13.4E

(6) 44-41-04.9N 143-01-41.3E

(7) 44-40-50.9N 143-01-22.4E

(8) 44-42-34.2N 142-58-54.5E

下記6地点により囲まれる区域

(9) 44-38-32.8N 143-05-41.0E

(10) 44-36-49.6N 143-08-08.9E

(11) 44-36-43.5N 143-07-38.6E

(12) 44-36-29.8N 143-07-58.1E

(13) 44-36-13.2N 143-07-35.3E

(14) 44-38-02.0N 143-04-59.5E

下記2地点を結ぶ線上付近

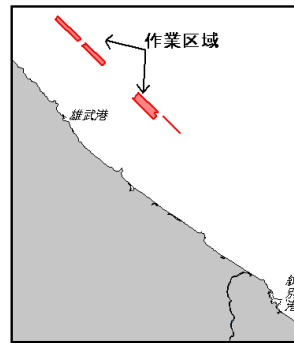
(15) 44-36-28.0N 143-08-39.7E

(16) 44-34-59.5N 143-10-46.3E

備 考 24t型ブロックを に36基、 に32基、 に69基、 に7基沈設

海 図 W1039

出 所 紋別海上保安部



19年570項 北海道北岸 - 宗谷岬南東方 魚礁設置作業

下記区域で、作業船による魚礁設置作業が実施されている。

期 間 平成20年1月20日まで 日出~日没

区 域 下記4地点により囲まれる区域

(1) 45-23-09.0N 142-05-04.2E

(2) 45-23-06.7N 142-05-09.8E

(3) 45-23-05.9N 142-05-09.1E

(4) 45-23-08.2N 142-05-03.5E

標 識 上記(1)~(4)に赤旗付ボンデン設置

備 考 周囲にSGブロック136基沈設

海 図 W1040

出 所 稚内海上保安部



19年571項 北海道西岸 - 留萌港北方 灯台灯質等変更

水路通報19年36号538項削除

力昼港南防波堤灯台(44-13.5N 141-39.2E概位)は、下記のとおり灯質及び光達距離が変更された。

灯 質 単閃赤光 毎5秒1閃光

光達距離 5.0M

海 図 W1045、W41

参照書誌 411 0554番

出 所 第一管区海上保安本部交通部

19年572項 北海道西岸 - 留萌港北西方 射撃訓練等

下記区域で、巡視船による射撃訓練及び照明弾発射訓練が実施される。

期 日 平成19年10月10日(予備日11日) 1030~1600

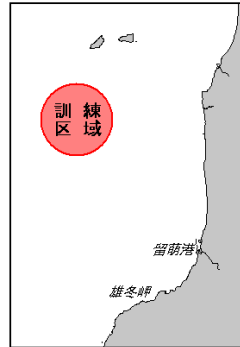
区 域 44-15N 141-15E
を中心とする半径5Mの円内区域

標 識 国際信号旗「NE4」掲揚

警 戒 単独警戒

海 図 W1045

出 所 留萌海上保安部



19年573項 北海道西岸 - 留萌港、第1区 掘下げ作業

下記区域で、掘下げ作業が実施されている。

期 間 平成19年12月20日まで 0600~1700

区 域 下記4地点により囲まれる区域

(1) 43-56-42.5N 141-38-35.4E

(2) 43-56-48.2N 141-38-36.7E

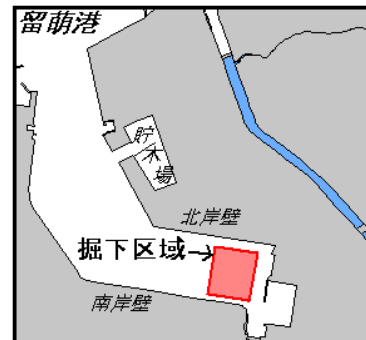
(3) 43-56-47.4N 141-38-43.8E

(4) 43-56-41.6N 141-38-42.5E

標 識 作業中、上記4地点に赤旗付ボンデン設置

海 図 W1046

出 所 留萌港長



19年574項 北海道西岸 - 小樽港、第1区、2区、3区 小型船舶操縦訓練

下記区域で、小型船舶操縦訓練が実施される。

期 間 平成19年10月6日~12月16日 0900~1600

区 域 下記4地点により囲まれる区域

(1) 43-12-14.9N 141-01-37.7E

(2) 43-12-25.4N 141-01-28.8E

(3) 43-12-21.6N 141-01-20.0E

(4) 43-12-11.2N 141-01-28.9E

下記4地点により囲まれる区域

(5) 43-11-49.2N 141-01-25.4E

(6) 43-11-42.6N 141-01-19.8E

(7) 43-11-21.4N 141-01-38.6E

(8) 43-11-25.1N 141-01-42.8E

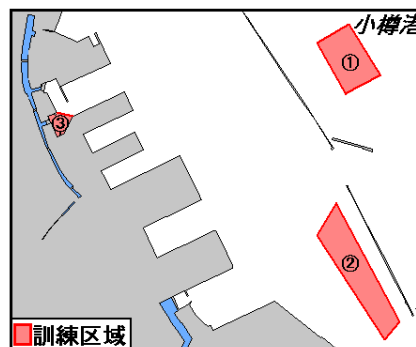
下記2地点及び陸岸により囲まれる区域

(9) 43-12-06.8N 141-00-12.2E

(10) 43-12-07.5N 141-00-07.7E

海 図 W5

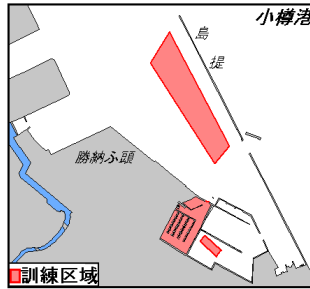
出 所 小樽港長



19年575項 北海道西岸 - 小樽港、第2区 小型船舶操縦訓練

下図に示す区域で、小型船舶操縦訓練(特殊小型含)が実施される。

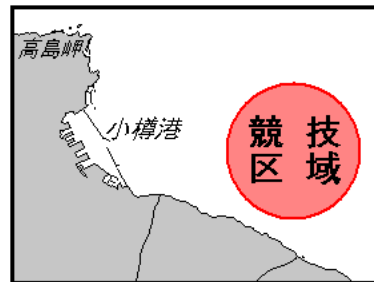
期 間 平成19年10月1日～12月14日 0900～日没
 海 図 W5
 出 所 小樽港長



19年576項 北海道西岸 - 小樽港東方 ヨットレース

下記に示す区域で、ヨットレースが実施される。

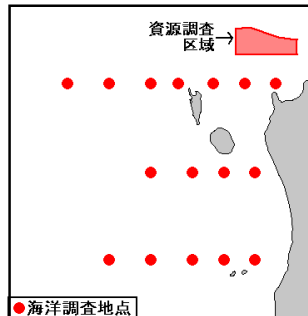
期 日 平成19年10月7日 0900～1500
 区 域 43-11-45N 141-07-09E
 を中心とする半径1.5Mの円内区域
 警 戒 警戒船1隻配備
 備 考 出場予定艇数15隻
 競技区域内オレンジ色浮標設置
 海 図 W28
 出 所 小樽海上保安部



19年577項 北海道西岸 - 海洋調査等

下図に示す区域で、調査船「北洋丸(237t)」による海洋調査及び水産資源調査が実施される。

期 間 平成19年10月1日～5日
 海 図 W41
 出 所 道立稚内水産試験場



19年578項 津軽海峡 - ヨットレース

下図に示す区域で、ヨットレースが実施される。

期 間 平成19年10月7日 0830～1630
 位 置 スタート 函館漁港沖
 ゴール 佐井港
 警 戒 警戒船2隻配備
 備 考 クルーザーヨット約30艇参加予定
 海 図 W10
 出 所 函館海上保安部

