

# 一管区水路通報第43号

平成19年11月2日

第一管区海上保安本部

第661項	北海道南岸	白神岬北東方	波除堤改良工事
第662項	北海道南岸	内浦湾	防波堤築造工事
第663項	北海道南岸	内浦湾	掘下げ作業
第664項	北海道南岸	内浦湾	防波堤築造工事
第665項	北海道南岸	内浦湾	掘下げ作業
第666項	北海道南岸	チキウ岬北東方	掘下げ作業
第667項	北海道南岸	チキウ岬北東方	掘下げ作業
第668項	北海道南岸	苫小牧港	潜水調査
第669項	北海道南岸	苫小牧港付近	浅所存在
第670項	北海道南岸	十勝港	防波堤築造工事
第671項	北海道南岸	十勝港北北東方	掘下げ作業等
第672項	北海道南岸	十勝港北北東方	防波堤築造工事
第673項	北海道南岸	襟裳岬西南西方等	海洋調査
第674項	北海道南岸	霧多布港	水路測量
第675項	北海道北岸	サロマ湖	防波堤築造工事
第676項	北海道北岸	サロマ湖	掘下げ作業等
第677項	北海道北岸	紋別港東南東方	掘下げ作業
第678項	北海道北岸	紋別港北西方	防波堤等築造工事
第679項	北海道北岸	紋別港北西方	防波堤築造工事
第680項	北海道北岸	紋別港北西方	防波堤等築造工事
第681項	北海道北岸	枝幸港南東方	掘下げ作業
第682項	北海道北岸	枝幸港北西方	掘下げ作業
第683項	北海道南岸	日本海北西部	水産資源調査

水路通報の内容については、インターネット及びFAXで入手出来ます。

インターネットアドレス <http://www1.kaiho.mlit.go.jp/KAN1/tuho/index.html>

FAX番号 0134-32-9319 (情報ボックス)

100#:最新号、1~50#:バックナンバー (数字は号数)

0134-27-6190 (ポーリングサービス)

一管区水路通報や水路図誌に関するお問い合わせは下記へどうぞ。

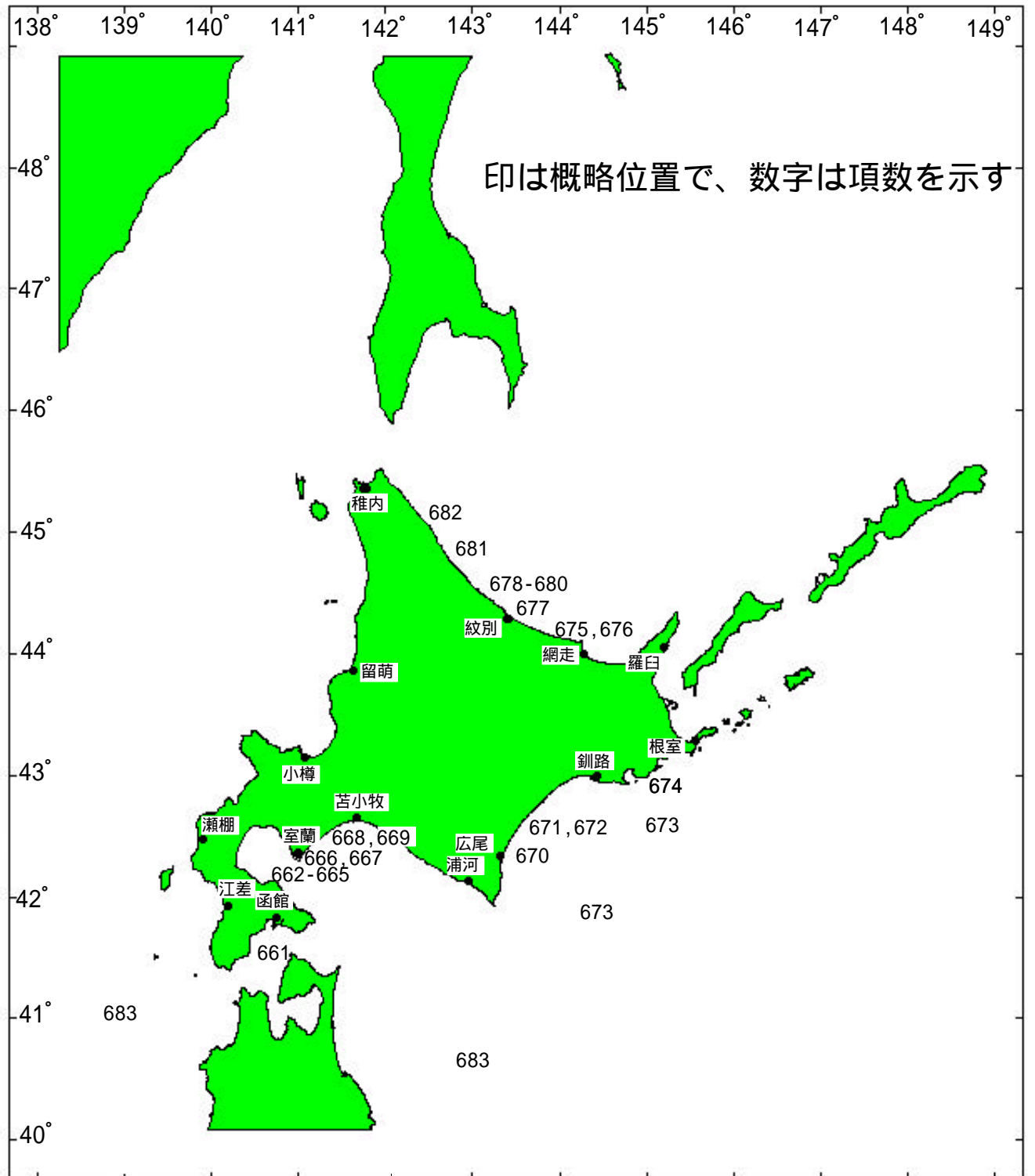
第一管区海上保安本部海洋情報部 監理課 情報係

〒047-8560 小樽市港町5番3号小樽港湾合同庁舎(5階)

TEL(0134)27-0118(内線2515) FAX(0134)32-9301

メールアドレス [sodan1@jodc.go.jp](mailto:sodan1@jodc.go.jp)

# 索引図



19年661項 北海道南岸 - 白神岬北東方、福島港 波除堤改良工事

下記位置で、波除堤改良工事が実施されている。

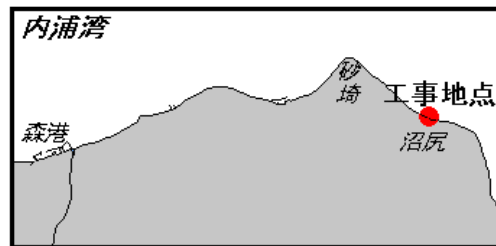
期 間 平成20年2月28日まで  
位 置 41-28.6N 140-15.5E付近  
海 図 W10  
出 所 第一管区海上保安本部海洋情報部



19年662項 北海道南岸 - 内浦湾、砂埼東南東方(沼尻漁港) 防波堤築造工事

下記位置で、防波堤築造工事が実施されている。

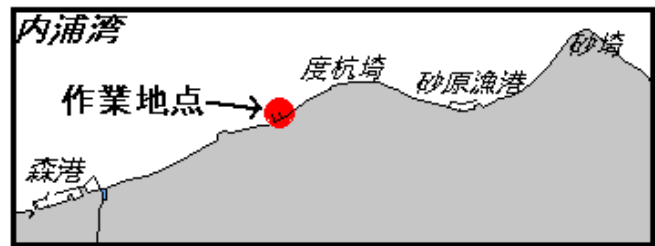
期 間 平成20年3月19日まで  
位 置 42-07.3N 140-44.5E 付近  
海 図 W17  
出 所 第一管区海上保安本部海洋情報部



19年663項 北海道南岸 - 内浦湾、森港東方(掛瀬漁港) 掘下げ作業

下記位置で、掘下げ作業が実施されている。

期 間 平成20年3月19日まで  
位 置 42-07.5N 140-38.5E 付近  
海 図 W17  
出 所 第一管区海上保安本部海洋情報部



19年664項 北海道南岸 - 内浦湾、稲穂岬北西方(落部漁港) 防波堤築造工事

下記位置で、防波堤築造工事が実施されている。

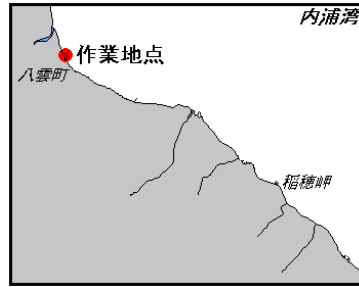
期 間 平成20年3月19日まで  
位 置 42-11.5N 140-25.8E付近  
海 図 W17  
出 所 第一管区海上保安本部海洋情報部



19年665項 北海道南岸 - 内浦湾、稲穂岬北西方(八雲漁港) 掘下げ作業

下記位置で、掘下げ作業が実施されている。

期 間 平成19年12月20日まで  
位 置 42-15.3N 140-17.3E付近  
海 図 W17  
出 所 第一管区海上保安本部海洋情報部



19年666項 北海道南岸 - チキウ岬北東方、インタキ鼻付近(イタンキ漁港) 掘下げ作業

下記位置で、掘下げ作業が実施される。

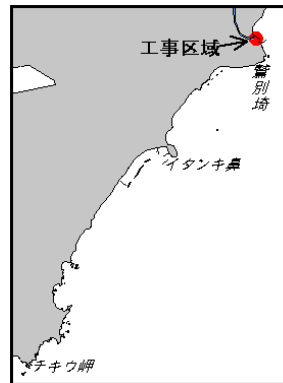
期 間 平成19年11月9日～平成20年2月12日  
位 置 42-20.2N 141-01.9E 付近  
海 図 W14  
出 所 第一管区海上保安本部海洋情報部



19年667項 北海道南岸 - チキウ岬北東方、鷺別埼付近(鷺別漁港) 掘下げ作業

下記位置で、掘下げ作業が実施されている。

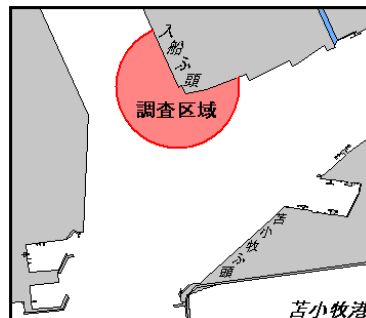
期 間 平成20年1月10日まで  
位 置 42-21.3N 141-03.2E 付近  
海 図 W14  
出 所 第一管区海上保安本部海洋情報部



19年668項 北海道南岸 - 苫小牧港、第2区 潜水調査

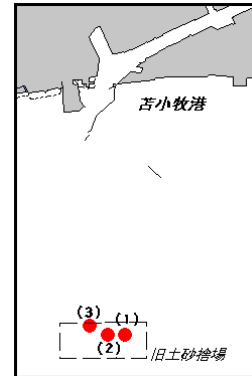
下記区域で、音響機器試験のための潜水調査が実施されている。

期 間 平成19年11月13日まで  
区 域 入船ふ頭南東端を中心とする半径300mの円内区域  
海 図 W1033A  
出 所 苫小牧港長



19年669項 北海道南岸 - 苫小牧港付近 浅所存在  
 下記3地点に、浅所が存在している。

位置 下記3地点  
 (1) 42-33-35.4N 141-38-03.1E(水深約30.1m)  
 (2) 42-33-35.3N 141-37-40.9E(水深約24.9m)  
 (3) 42-33-43.9N 141-37-16.4E(水深約26.8m)  
 海図 W1034  
 出所 第一管区海上保安本部海洋情報部



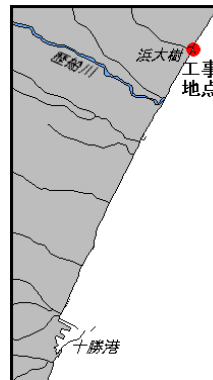
19年670項 北海道南岸 - 十勝港 防波堤築造工事  
 下記区域で、防波堤築造工事が実施されている。

期間 平成20年3月21日まで  
 位置 下記4地点により囲まれる区域  
 (1) 42-16-54.5N 143-19-29.2E  
 (2) 42-16-58.1N 143-19-36.4E  
 (3) 42-17-02.2N 143-19-32.8E  
 (4) 42-16-58.5N 143-19-25.5E  
 標識 上記(1)～(4)に旗及び灯付浮標設置  
 海図 W35  
 出所 釧路海上保安部



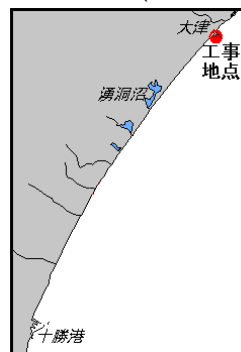
19年671項 北海道南岸 - 十勝港北北東方(大樹漁港) 掘下げ作業等  
 下記位置で、掘下げ作業及び防波堤築造工事が実施されている。

期間 平成20年3月21日まで 日出～日没  
 区域 42-28.5N 143-26.0E付近  
 海図 W1032  
 出所 釧路海上保安部



19年672項 北海道南岸 - 十勝港北北東方(大津漁港) 防波堤築造工事  
 下記位置で、防波堤築造工事が実施されている。

期間 平成20年3月25日まで 日出～日没  
 位置 42-40.3N 143-38.4 付近  
 海図 W1032  
 出所 広尾海上保安署



19年673項 北海道南岸 - 襟裳岬西南西方等 海洋調査

下記区域で、学術研究船「淡青丸(480t)」による海洋調査が実施される。

期 間 平成19年11月5日～11日

区 域 下記4地点により囲まれる区域

(1) 41-47N 144-14E

(2) 41-47N 143-52E

(3) 41-35N 143-52E

(4) 41-35N 144-14E

下記4地点により囲まれる区域

(5) 42-40N 145-02E

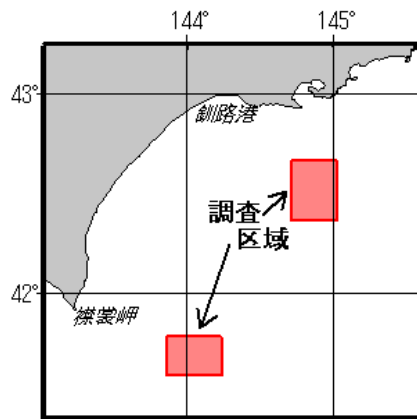
(6) 42-40N 144-43E

(7) 42-22N 144-43E

(8) 42-22N 145-02E

海 図 W1032

出 所 海洋研究開発機構



19年674項 北海道南岸 - 霧多布港 水路測量

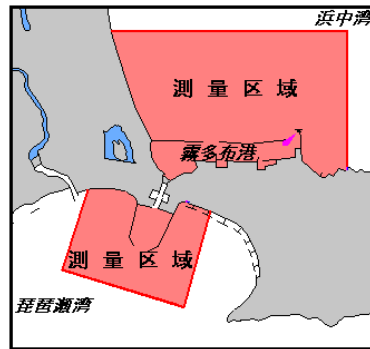
下図に示す区域で、水路測量が実施されている。

期 間 平成19年11月20日まで

標 識 白紅白の燕尾旗掲揚

海 図 W25

出 所 第一管区海上保安本部海洋情報部



19年675項 北海道北岸 - サロマ湖(富士若里漁港) 防波堤築造工事

下記位置で、防波堤築造工事が実施されている。

期 間 平成20年3月30日まで

位 置 44-05.9N 143-45.8E付近

海 図 W1039

出 所 第一管区海上保安本部海洋情報部



19年676項 北海道北岸 - サロマ湖(芭露漁港) 掘下げ作業等

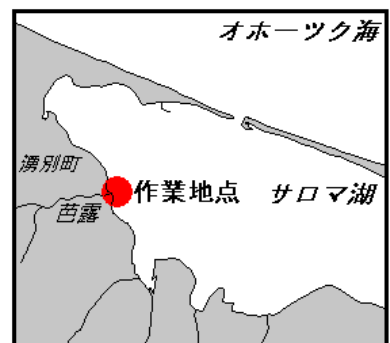
下記位置で、掘下げ作業及び護岸築造工事が実施されている。

期 間 平成20年3月30日まで

位 置 44-08.9N 143-42.6E 付近

海 図 W1039

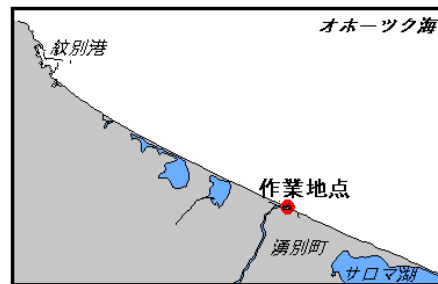
出 所 第一管区海上保安本部海洋情報部



19年677項 北海道北岸 - 紋別港東南東方(湧別漁港) 掘下げ作業

下記位置で、掘下げ作業が実施されている。

期 間 平成20年3月30日まで  
位 置 44-14.0N 143-37.5E 付近  
海 図 W1039  
出 所 第一管区海上保安本部海洋情報部



19年678項 北海道北岸 - 紋別港北西方(興部漁港) 防波堤等築造工事  
下記位置で、防波堤及び防砂堤の築造工事が実施される。

期 間 平成20年3月30日まで  
位 置 44-28.8N 143-08.1E 付近  
海 図 W1039  
出 所 第一管区海上保安本部海洋情報部



19年679項 北海道北岸 - 紋別港北西方(沢木漁港) 防波堤築造工事  
下記位置で、防波堤築造工事が実施されている。

期 間 平成20年3月30日まで  
位 置 44-31.4N 143-03.7E 付近  
海 図 W1039  
出 所 第一管区海上保安本部海洋情報部



19年680項 北海道北岸 - 紋別港北西方、雄武港 防波堤等築造工事  
下記位置で、防波堤及び護岸築造工事が実施されている

期 間 平成20年3月30日まで  
位 置 44-35.2N 142-57.8E 付近  
海 図 W1039  
出 所 第一管区海上保安本部海洋情報部



19年681項 北海道北岸 - 枝幸港南東方(岡島漁港) 掘下げ作業

下記位置で、掘下げ作業が実施されている。

期 間 平成20年1月30日まで  
位 置 44-53.2N 142-38.0E 付近  
海 図 W1039  
出 所 第一管区海上保安本部海洋情報部



19年682項 北海道北岸 - 枝幸港北西方(頓別漁港) 掘下げ作業

下記位置で、掘下げ作業が実施されている。

期 間 平成20年3月21日まで  
位 置 45-08.2N 142-23.6E 付近  
海 図 W1040  
出 所 稚内海上保安部



19年683項 北海道南岸～日本海北西部 水産資源調査

下図に示す区域で、調査船第七開洋丸による水産資源調査が実施される。

期 間 平成19年11月5日～12月9日  
海 図 W43 - W144  
出 所 日本海区水産研究所

