

# 一管区水路通報第 4 4 号

平成 1 9 年 1 1 月 9 日

第一管区海上保安本部

第 6 8 4 項	北海道南岸	恵山岬東南東方	射撃訓練
第 6 8 5 項	北海道南岸	内浦湾	防波堤改修工事
第 6 8 6 項	北海道南岸	内浦湾及び付近	海洋調査
第 6 8 7 項	北海道南岸	室蘭港	深浅測量
第 6 8 8 項	北海道南岸	チキウ岬北北東方	海底ケーブル点検作業
第 6 8 9 項	北海道南岸	釧路港南東方	射撃訓練
第 6 9 0 項	北海道南岸	釧路港東方	掘下げ作業等
第 6 9 1 項	北海道南岸	霧多布港付近	離岸堤復旧工事
第 6 9 2 項	北海道南岸	浜中湾	離岸堤復旧工事
第 6 9 3 項	北海道南岸	浜中湾	離岸堤復旧工事
第 6 9 4 項	北海道北岸		水産資源調査
第 6 9 5 項	北海道西岸	宗谷海峡西方	射撃訓練
第 6 9 6 項			ディファレンシャルGPS局等一時業務休止
第 6 9 7 項			ディファレンシャルGPS局一時業務休止
第 6 9 8 項			補正図発行

水路通報の内容については、インターネット及びFAXで入手出来ます。

インターネットアドレス <http://www1.kaiho.mlit.go.jp/KAN1/tuho/index.html>

FAX番号 0134-32-9319 (情報ボックス)

100#:最新号、1~50#:バックナンバー (数字は号数)

0134-27-6190 (ポーリングサービス)

一管区水路通報や水路図誌に関するお問い合わせは下記へどうぞ。

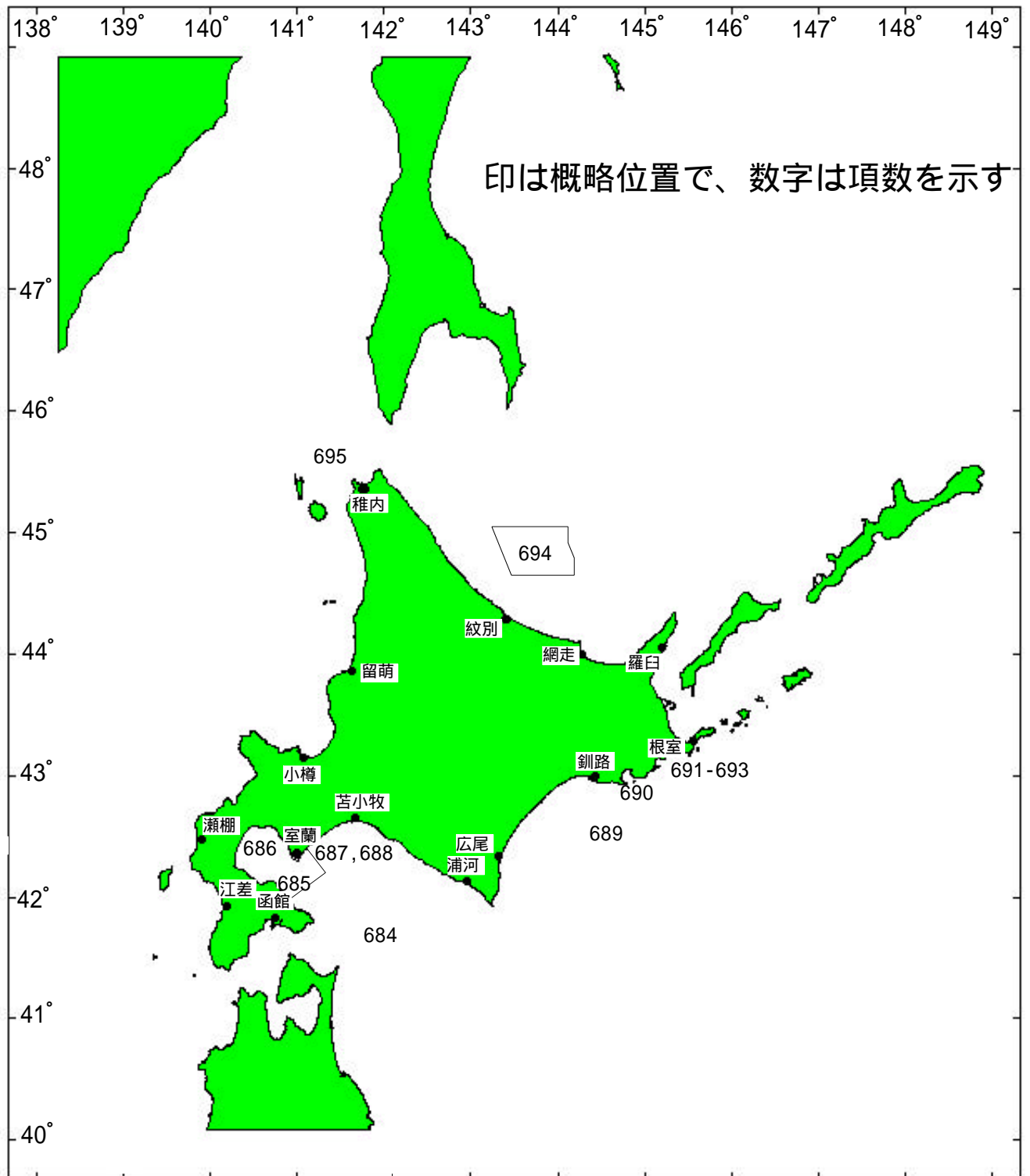
第一管区海上保安本部海洋情報部 監理課 情報係

〒047-8560 小樽市港町 5 番 3 号小樽港湾合同庁舎 (5階)

TEL(0134)27-0118(内線2515) FAX(0134)32-9301

メールアドレス [sodan1@jodc.go.jp](mailto:sodan1@jodc.go.jp)

# 索引図



19年684項 北海道南岸 - 恵山岬東南東方 射撃訓練

下記区域で、巡視船による射撃訓練が実施される。

期 間 平成19年11月14日(予備日15日) 1000~1600(巡視船2隻)  
 11月19日(予備日20日) 1000~1600(巡視船1隻)

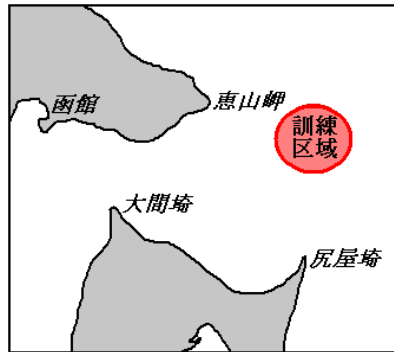
区 域 41-43.0N 141-29.4E  
 を中心とする半径5Mの円内区域

警 戒 14日 相互警戒

19日 単独警戒

海 図 W10

出 所 函館海上保安部



19年685項 北海道南岸 - 内浦湾、森港北東方(石倉漁港) 防波堤改修工事

下記位置で、防波堤改修工事が実施されている。

期 間 平成19年3月10日まで

位 置 42-10.1N 140-27.8E 付近

海 図 W17

出 所 第一管区海上保安本部海洋情報部



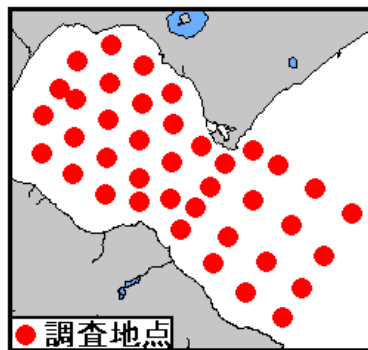
19年686項 北海道南岸 - 内浦湾及び付近 海洋調査

下図に示す地点で、「金星丸(151t)」による海洋調査が実施される。

期 間 平成19年11月12日~16日

海 図 W17 - W1030

出 所 道立函館水産試験場



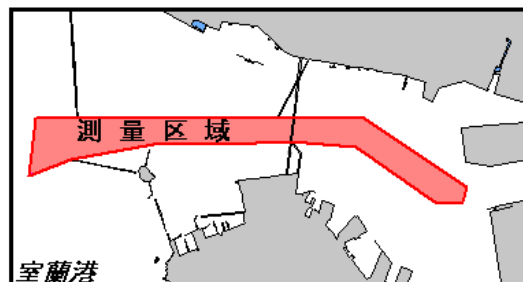
19年687項 北海道南岸 - 室蘭港、航路 深浅測量

下図に示す区域で、深浅測量が実施されている。

期 間 平成19年11月30日まで 日出~日没

海 図 W16

出 所 室蘭港長



19年688項 北海道南岸 - チキウ岬北東方 海底ケーブル点検作業

下記区域で、潜士による海底ケーブル点検作業が実施される。

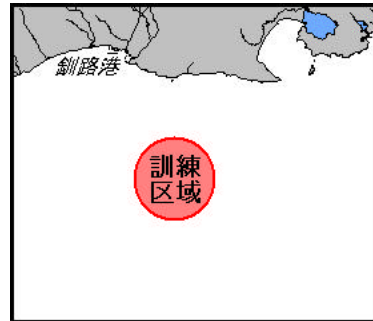
期 間 平成19年11月15日～28日 日出～日没  
 警 戒 警戒船一隻配備  
 標 識 潜水作業中は国際信号旗「A」掲揚  
 海 図 W14  
 出 所 室蘭海上保安部



19年689項 北海道南岸 - 釧路港南東方 射撃訓練

下記区域で、巡視船2隻による射撃訓練が実施される。

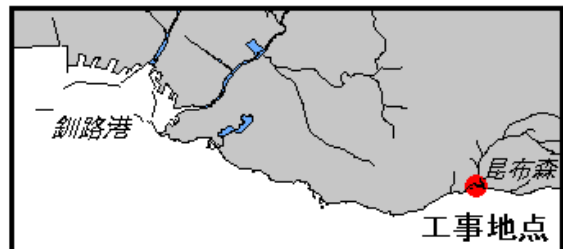
期 日 平成19年11月20日 0900～1700  
 区 域 42-44.4N 144-30.4E  
 を中心とする半径5Mの円内区域  
 標 識 国際信号旗「NE4」掲揚  
 警 戒 相互警戒  
 海 図 W26 - W1032  
 出 所 釧路海上保安部



19年690項 北海道南岸 - 釧路港東方(昆布森漁港) 掘下げ作業等

下記位置で、掘下げ作業及び岸壁の改修工事が実施される。

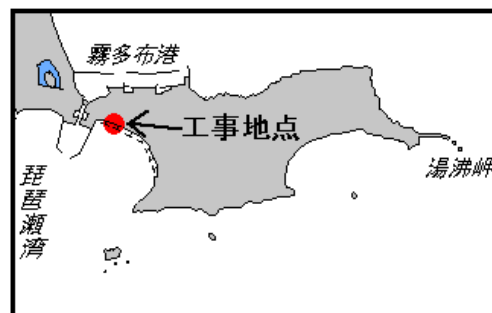
期 間 平成19年11月15日～平成20年3月26日  
 位 置 42-57.1N 144-31.7E付近  
 海 図 W26  
 出 所 第一管区海上保安本部海洋情報部



19年691項 北海道南岸 - 霧多布港付近 離岸堤復旧工事

下記位置で、離岸堤復旧工事が実施される。

期 間 平成19年11月12日～平成20年3月26日  
 位 置 43-04.7N 145-07.4E付近  
 海 図 W25  
 出 所 第一管区海上保安本部海洋情報部



19年692項 北海道南岸 - 浜中湾 離岸堤復旧工事  
 下記位置で、離岸堤復旧工事が実施されている。

期 間 平成20年1月18日まで  
 位 置 43-08.3N 145-08.3E付近  
 海 図 W25  
 出 所 第一管区海上保安本部海洋情報部



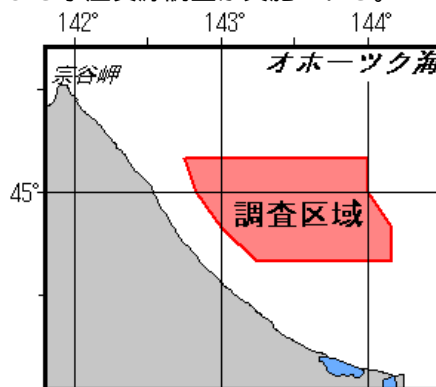
19年693項 北海道南岸 - 浜中湾 離岸堤復旧工事  
 下記位置で、離岸堤復旧工事が実施される。

期 間 平成19年11月12日～12月25日  
 位 置 43-09.4N 145-14.5E付近  
 海 図 W25  
 出 所 第一管区海上保安本部海洋情報部



19年694項 北海道北岸 - 水産資源調査  
 下図に示す区域で、「北洋丸(237t)」による水産資源調査が実施される。

期 間 平成19年11月12日～16日  
 海 図 W1039  
 出 所 道立稚内水産試験場



19年695項 北海道西岸 - 宗谷海峡西方 射撃訓練

下記区域で、巡視船2隻による射撃訓練が実施される。

期 日 平成19年11月14日(予備日15日) 0900 ~ 1600

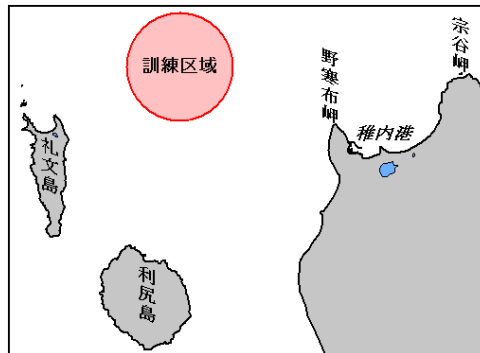
区 域 45-32.0N 141-18.5E  
を中心とする半径5Mの円内区域

標 識 国際信号旗「NE4」掲揚

警 戒 相互警戒

海 図 W1040

出 所 稚内海上保安部



19年696項 ディファレンシャルGPS局等一時業務休止

下記ディファレンシャルGPS局等で実施している、尻屋埼灯台の気象通報事項が一時休止されている。

- (1) 釧路埼ディファレンシャルGPS局(タイプ16)
- (2) 函館海上保安部船舶気象通報(電話、インターネット・ホームページ)
- (3) 室蘭海上保安部船舶気象通報(電話、インターネット・ホームページ)
- (4) 函館沿岸域情報提供システム
- (5) 室蘭沿岸域情報提供システム

期 日 平成19年11月9日1700まで

備 考 尻屋埼無線方位信号所改修に伴う。

参照書誌 411 9401番

出 所 第一管区海上保安本部交通部

19年697項 ディファレンシャルGPS局一時業務休止

釧路埼ディファレンシャルGPS局(タイプ16)による鮫角灯台の気象通報事項が一時休止される。

期 日 平成19年11月15日0800 ~ 16日1700

備 考 鮫角無線方位信号所改修に伴う。

参照書誌 411 9401番

出 所 第一管区海上保安本部交通部

19年698項 補正図発行

水路通報により、下記の補正図が発行された。

海上保安庁水路通報19年第44号1454項海図第W1033B - W1034号(苫小牧港)

出 所 海上保安庁海洋情報部