

一管区水路通報第47号

平成19年11月30日

第一管区海上保安本部

第728項	北海道南岸	函館港	花火大会
第729項	北海道南岸	函館港	岸壁改修工事
第730項	北海道南岸	函館港	潜水訓練
第731項	北海道南岸	函館湾東方	人工リーフ改修工事
第732項	北海道南岸	白老港	防波堤延長
第733項	本州東岸～北海道南岸		曳航作業
第734項	北海道南岸	苫小牧港	クレーン設置作業
第735項	北海道南岸	様似港西方	防波堤修復工事
第736項	北海道南岸	様似港西方	灯台一時撤去(予告)
第737項	北海道南岸	十勝港及び付近	深浅測量
第738項	北海道東岸	羅臼港北東方	灯台光達距離変更(予告)
第739項	北海道北岸	オホーツク海	海洋調査
第740項	北海道西岸	野寒布岬南南西方	掘下げ作業
第741項	北海道西岸	礼文島	消波ブロック据付工事
第742項	北海道西岸	礼文島	掘下げ作業
第743項	北海道西岸	天売島	灯台灯質等変更
第744項	北海道西岸	天売島	灯台灯質等変更
第745項	北海道西岸	天売島	灯台光達距離変更
第746項	北海道西岸	小樽港	柵設置
第747項	北海道西岸	小樽港	航泊禁止
第748項	北海道西岸	石狩湾西方	射撃訓練
第749項	北海道西岸～日本海		海洋調査等
第750項	津軽海峡	西口	射撃訓練
第751項	津軽海峡	東口	射撃訓練
第752項			補正図発行

水路通報の内容については、インターネット及びFAXで入手出来ます。

インターネットアドレス <http://www1.kaiho.mlit.go.jp/KAN1/tuho/index.html>

FAX番号 0134-32-9319(情報ボックス)

100#:最新号、1～50#:バックナンバー(数字は号数)

0134-27-6190(ポーリングサービス)

0134-32-9319(情報ボックス)は今年(H19年)12月で終了します。

H20年1月以降FAXをご利用になる方は0134-27-6190(ポーリングサービス)をご利用ください。

一管区水路通報や水路図誌に関するお問い合わせは下記へどうぞ。

第一管区海上保安本部海洋情報部 監理課 情報係

〒047-8560 小樽市港町5番3号小樽港湾合同庁舎(5階)

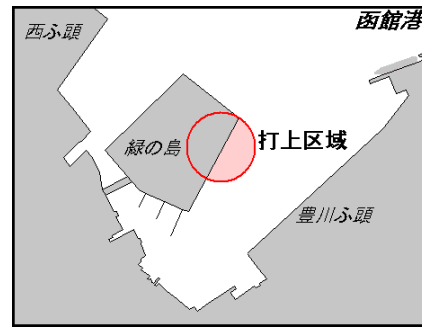
TEL(0134)27-0118(内線2515) FAX(0134)32-9301

メールアドレス sodan1@jodc.go.jp

19年728項 北海道南岸 - 函館港、第1区 花火大会

下記位置で、花火大会が実施される。

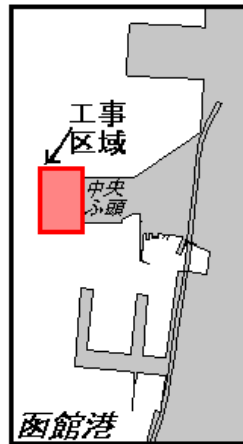
期 間 平成19年12月1日～25日
 (1) 1日～24日 1805～1810
 (2) 25日 1805～1810、2005～2010
 位 置 緑の島付近
 警 戒 警戒船1隻配備
 海 図 W6
 出 所 函館港長



19年729項 北海道南岸 - 函館港、第2区 岸壁改修工事

下記区域で、クレーン付台船による岸壁改修工事が実施されている。

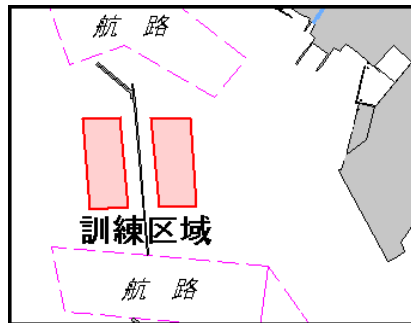
期 間 平成20年3月10日まで
 位 置 中央ふ頭 付近
 標 識 付近に浮標設置
 海 図 W6
 出 所 函館港長



19年730項 北海道南岸 - 函館港、第4区、第5区 潜水訓練

下図に示す区域で、自衛隊による潜水訓練が実施される。

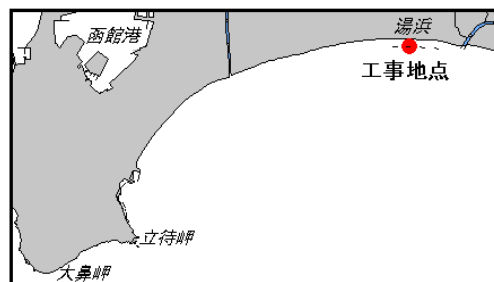
期 間 平成19年12月4日～6日、12、13、19、20日 0800～日没
 区 域 北防波堤付近
 標 識 国際信号旗「A」掲揚
 警 戒 警戒船配備
 海 図 W6
 出 所 函館港長



19年731項 北海道南岸 - 函館湾東方、立待岬東方 人工リーフ改修工事

下記位置で、人工リーフ改修工事が実施される。

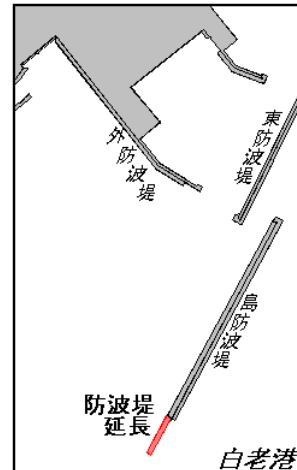
期 間 平成19年12月3日～平成20年3月19日
 位 置 41-46.4N 140-46.6E 付近
 海 図 W9
 出 所 第一管区海上保安本部海洋情報部



19年732項 北海道南岸 - 白老港 防波堤延長

下記区域で、防波堤が延長されている。

区域 下記2地点を結ぶ線上幅17m
 (1) 42-30-30.5N 141-19-02.0E
 (2) 42-30-32.8N 141-19-03.7E(既設防波堤先端)
 海図 W1404
 出所 第一管区海上保安本部海洋情報部



19年733項 本州東岸～北海道南岸 - 苫小牧港第4区 曳航作業

下記区間で、曳船によるクレーン付台船「天山(11,450t)」の曳航作業が実施される。

(1) 横浜港～苫小牧港間

期間 平成19年12月3日0000～6日2020(荒天順延)
 経由 3日0005頃 横浜港出港
 1830頃 犬吠埼
 4日0710頃 小名浜
 2210頃 金華山沖
 5日1220頃 トドケ埼
 6日0000頃 八戸沖
 0800頃 尻屋埼
 2020頃 苫小牧港港外

備考 曳航速度約6ノット
 曳航長約200～600m

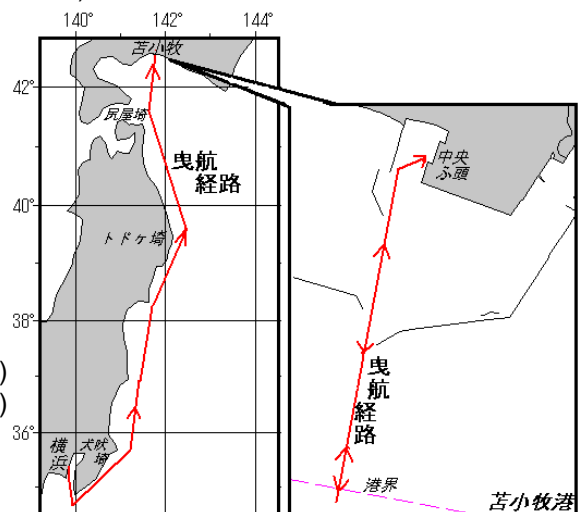
(2) 苫小牧港港界～苫小牧東港区中央ふ頭

期日 入港 平成19年12月7日(荒天順延)
 出港 10日(荒天順延)

備考 曳航速度約5ノット、曳航長191m

海図 W72 - W43 - W1034 - W1033B

出所 苫小牧港長



19年734項 北海道南岸 - 苫小牧港、第4区 クレーン設置作業

水路通報19年47号734項関連

下記区域で、台船「天山(11,405t)」によるコンテナクレーン設置作業が実施される。

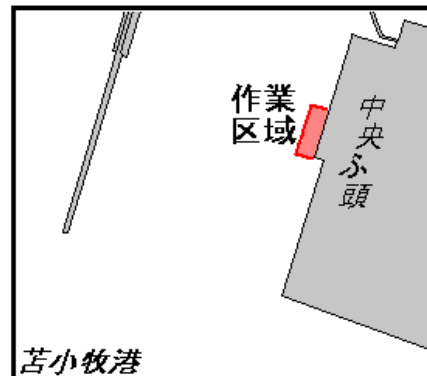
期間 平成19年12月7日～17日 日出～日没

区域 下記4地点により囲まれる区域

- (1) 42-36-36.6N 141-46-56.8E(岸線上)
- (2) 42-36-37.0N 141-46-54.9E
- (3) 42-36-41.2N 141-46-56.6E
- (4) 42-36-40.8N 141-46-58.5E(岸線上)

海図 W1033B

出所 苫小牧港長



19年735項 北海道南岸 - 様似港西方(鵜苫漁港) 防波堤修復工事
下記位置で、防波堤の修復工事が実施されている。

期 間 平成20年3月10日まで
位 置 42-07.9N 142-52.3E 付近
海 図 W1030
出 所 第一管区海上保安本部海洋情報部



19年736項 北海道南岸 - 様似港西方(鵜苫漁港) 灯台一時撤去(予告)
水路通報19年36号533項削除,水路通報19年47号735項関連

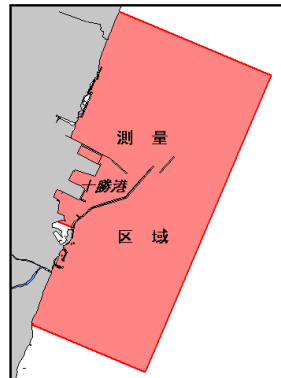
鵜苫港南防波堤灯台(42-07.9N 142-52.3E概位)は、一時撤去される。

期 間 平成19年12月10日～平成20年7月下旬(荒天順延)
海 図 W1030
備 考 一時撤去期間中、簡易標識灯設置
参照書誌 411 0113.5番
出 所 第一管区海上保安本部交通部

19年737項 北海道南岸 - 十勝港及び付近 深浅測量
下記区域で、作業船による深浅測量が実施される。

期 間 平成19年12月3日～平成20年1月20日 日出～日没30分前
区 域 下記(1)～(4)及び(5)(6)を結ぶ区域
(1) 42-20-03.6N 143-20-17.3E(岸線上)
(2) 42-19-16.1N 143-22-49.5E
(3) 42-15-35.0N 143-20-43.1E
(4) 42-16-10.2N 143-18-50.5E(岸線上)
(5) 42-17-23.1N 143-19-29.8E(岸線上)
(6) 42-17-27.1N 143-19-16.3E(岸線上)

海 図 W27
出 所 釧路海上保安部

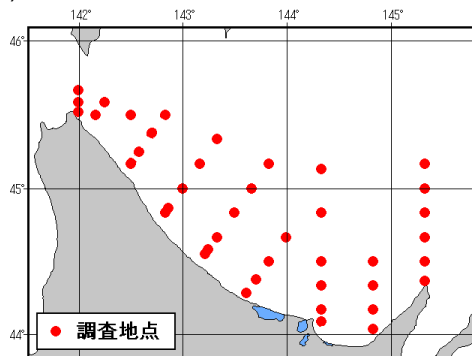


19年738項 北海道東岸 - 羅臼港北東方 灯台光達距離変更(予告)
羅臼灯台(44-02.2N 145-13.2E概位)は、光達距離が変更される。

期 日 平成19年12月4日(荒天順延)
光達距離 20M
海 図 W42 - W37 - W3
参照書誌 411 0216(F6858)番
出 所 第一管区海上保安本部交通部

19年739項 北海道北岸 - オホーツク海 海洋調査
 下図に示す区域で、調査船「北洋丸(237t)」による水産資源調査が実施される。

期 間 平成19年12月3日～6日
 海 図 W33 - W42 - W1039 - W1040
 出 所 道立中央水産試験場



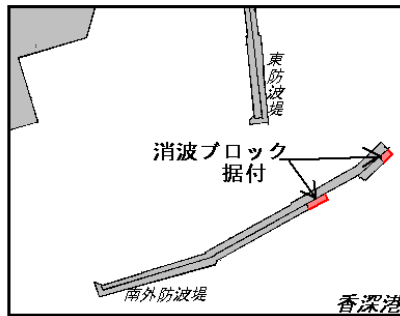
19年740項 北海道西岸 - 野寒布岬南南西方、抜海岬(抜海漁港) 掘下げ作業
 下記位置で、掘下げ作業が実施されている。

期 間 平成20年1月30日まで
 位 置 45-18.6N 141-36.8E 付近
 海 図 W1040
 出 所 第一管区海上保安本部海洋情報部



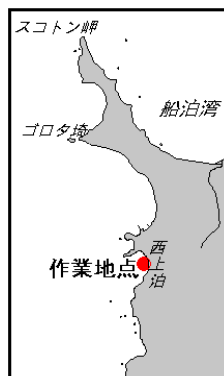
19年741項 北海道西岸 - 礼文島、香深港 消波ブロック据付
 下図に示す区域に、消波ブロックが据付された。

備 考 ブロック幅11.0m
 海 図 W1043(香深港)
 出 所 稚内海上保安部



19年742項 北海道西岸 - 礼文島 掘下げ作業
 下記位置で、掘下げ作業が実施されている。

期 間 平成19年12月20日まで 日出～日没
 位 置 45-24.5N 140-59.4E 付近
 海 図 W1043
 出 所 稚内海上保安部

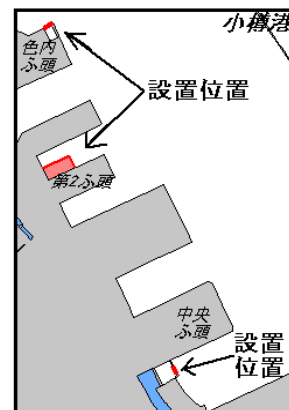


19年743項 北海道西岸 - 天売島、天売港 灯台灯質等変更
 天売港北防波堤灯台(44-26.4N 141-19.8E概位)は、灯質及び光達距離が変更された。
 灯 質 単閃赤光毎4秒に1閃光
 光達距離 5M
 海 図 W40B - W1045 - W41
 参照書誌 411 0545番
 出 所 第一管区海上保安本部交通部

19年744項 北海道西岸 - 天売島、天売港 灯台灯質等変更
 天売港南防波堤灯台(44-26.3N 141-19.8E概位)は、灯質及び光達距離が変更された。
 灯 質 単閃緑光毎4秒に1閃光
 光達距離 3M
 海 図 W40B - W1045 - W41
 参照書誌 411 0547番
 出 所 第一管区海上保安本部交通部

19年745項 北海道西岸 - 天売島 灯台光達距離変更
 前浜港南防波堤灯台(44-25.6N 141-20.1E概位)は、光達距離が変更された。
 光達距離 3M
 海 図 W40B - W1045 - W41
 参照書誌 411 0547.5番
 出 所 第一管区海上保安本部交通部

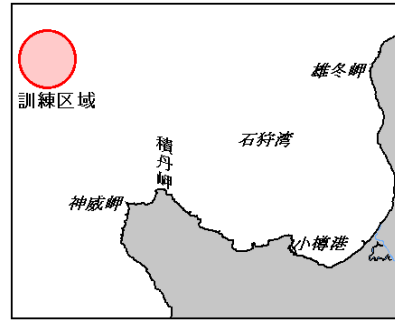
19年746項 北海道西岸 - 小樽港、第1区 柵設置
 下記3地点で、雪処理場設置に伴い流雪防止柵が設置される。
 期 間 平成19年12月1日～平成20年3月31日
 位 置 中央ふ頭、第2ふ頭及び色内ふ頭付近
 備 考 上記期間中、設置及び撤去等に伴う潜水作業を実施。
 海 図 W5
 出 所 小樽港長



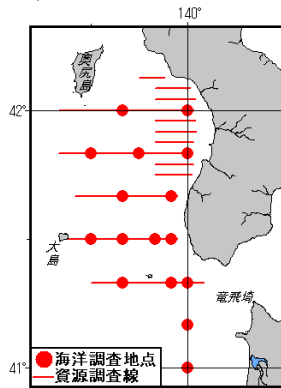
19年747項 北海道西岸 - 小樽港、第1区 航泊禁止
 水路通報19年47号746項関連
 下記区域で、雪処理場設置に伴う一般船舶の航泊が禁止される。
 期 間 平成19年12月5日～当分の間
 区 域 下記3地点を順に結ぶ線および陸岸で囲まれる海域
 (1) 43-12-01.2N 141-00-16.4E (岸線上)
 (2) 43-12-03.1N 141-00-21.8E (岸線上)
 (3) 43-12-01.3N 141-00-23.0E
 標 識 上記(1)(2)に黄色灯付浮標設置
 海 図 W5
 出 所 小樽港長公示第4号(平成19年11月28日)



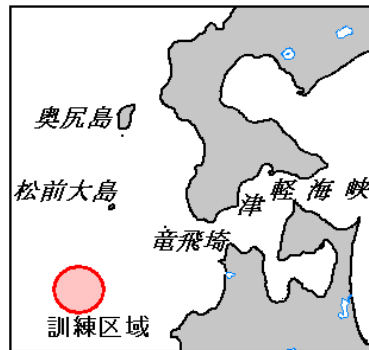
19年748項 北海道西岸 - 石狩湾西方 射撃訓練
 下記区域で、自衛艦2隻による水上射撃訓練が実施される。
 期 間 平成19年12月14日(予備日15日)0900~1600
 区 域 43-45-08N 140-01-47E
 を中心とする半径5Mの円内区域
 標 識 自衛艦は国際信号旗「B」を掲揚
 海 図 W28
 出 所 防衛省海上幕僚監部



19年749項 北海道西岸~日本海 海洋調査等
 下図に示す区域で、調査船「金星丸(151t)」による海洋調査及び水産資源調査が実施される。
 期 間 平成19年12月5日~13日
 海 図 W11 - W1195
 出 所 道立函館水産試験場



19年750項 津軽海峡 - 西口 射撃訓練
 下記区域で、自衛艦2隻による射撃訓練が実施される。
 期 間 平成19年12月9日(予備日10日)0600~1800
 区 域 40-55-09N 139-04-48E
 を中心とする半径10Mの円内区域
 標 識 国際信号旗「B」掲揚
 海 図 W10 - W43
 出 所 海上自衛隊大湊地方総監部



19年751項 津軽海峡 - 東口 射撃訓練
 下記区域で、自衛艦2隻による射撃訓練が実施される。
 期 間 平成19年12月9日(予備日10日)0600~1800
 区 域 41-20-10N 142-29-47E
 を中心とする半径15Mの円内区域
 標 識 国際信号旗「B」掲揚
 海 図 W43 - W53
 出 所 海上自衛隊大湊地方総監部



19年752項 補正図発行
 水路通報により、下記の補正図が発行された。
 海上保安庁水路通報19年第47号1557項海図第W40A号(羽幌港)
 出 所 海上保安庁海洋情報部