

一管区水路通報第51号

平成19年12月28日

第一管区海上保安本部

=====
第786項 北海道南岸 函館港・・・・・・・・・・浮棧橋設置工事
第787項 北海道南岸 内浦湾・・・・・・・・・・防砂堤築造工事
第788項 北海道南岸 釧路港・・・・・・・・・・警備救難訓練
第789項 北海道西岸 稚内港・・・・・・・・・・水路測量
第790項 北海道西岸 野寒布岬南南西方・・・・・・・・・・灯設置
第791項 北海道西岸 利尻島・・・・・・・・・・物揚場等改修工事
第792項 北海道西岸 天塩港・・・・・・・・・・突堤設置
第793項 北海道西岸 天塩港・・・・・・・・・・ケーソン仮置
第794項 北海道西岸 天塩港・・・・・・・・・・捨石投入作業
第795項 北海道西岸 小樽港・・・・・・・・・・航泊禁止
第796項 北海道西岸 小樽港・・・・・・・・・・小型船舶操縦訓練
お知らせ・・・・・・・・・・一管区水路通報の発行日について
=====

水路通報の内容については、インターネット及びFAXで入手出来ます。

インターネットアドレス <http://www1.kaiho.mlit.go.jp/KAN1/tuho/index.html>

FAX番号 0134-32-9319 (情報ボックス)

100#:最新号、1~50#:バックナンバー (数字は号数)

0134-27-6190 (ポーリングサービス)

0134-32-9319 (情報ボックス) は今年(H19年)12月で終了します。

H20年1月以降FAXをご利用になる方は0134-27-6190 (ポーリングサービス) を
ご利用ください。

一管区水路通報や水路図誌に関するお問い合わせは下記へどうぞ。

=====

第一管区海上保安本部海洋情報部 監理課 情報係

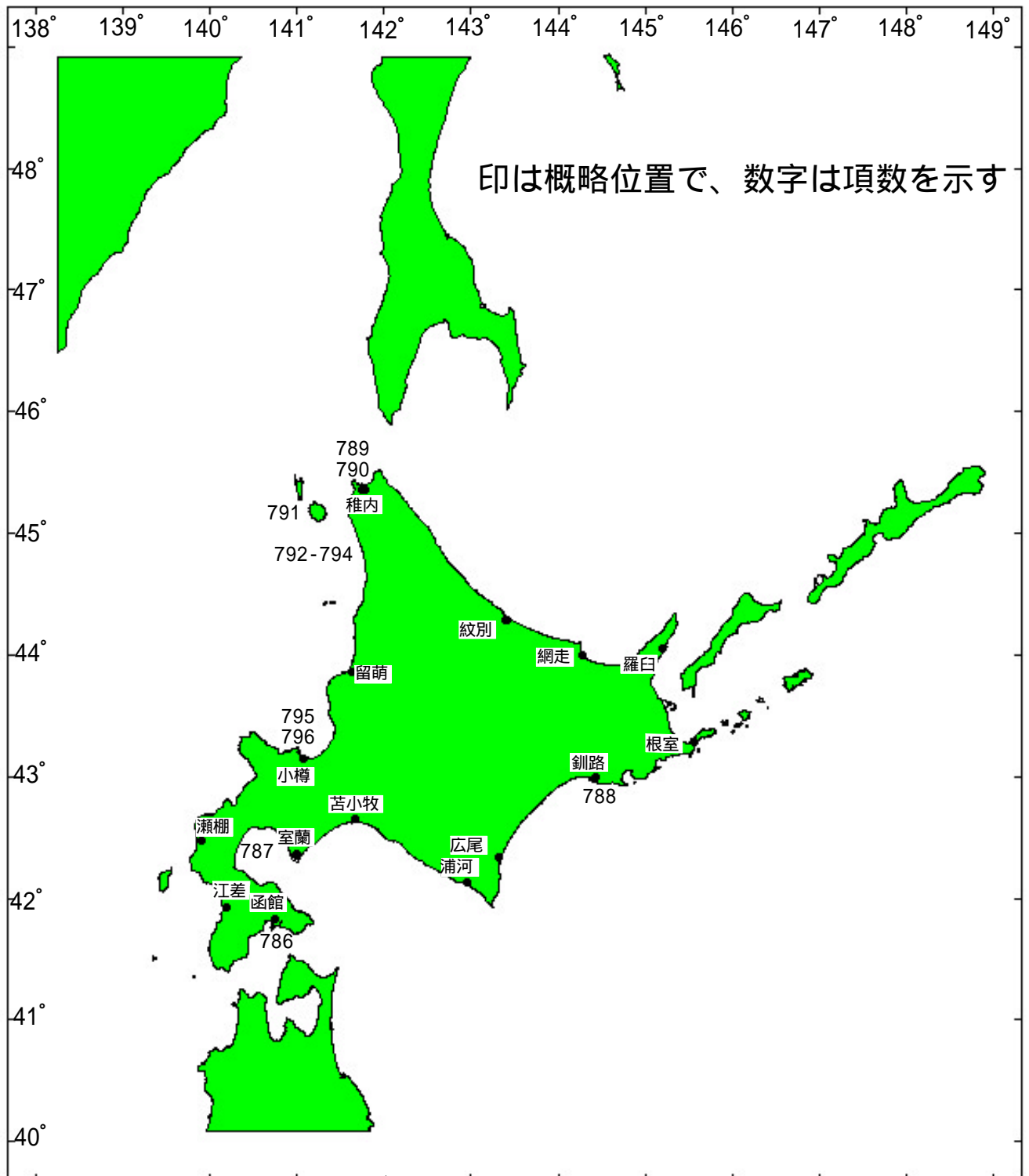
〒047-8560 小樽市港町5番3号小樽港湾合同庁舎(5階)

TEL(0134)27-0118(内線2515) FAX(0134)32-9301

メールアドレス sodan1@jodc.go.jp

=====

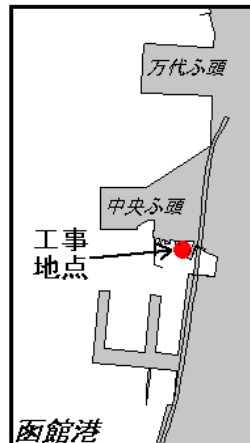
索引図



19年786項 北海道南岸 - 函館港、第2区 浮棧橋設置工事

下記区域で、クレーン台船による防災型浮棧橋設置工事が実施される。

期 間 平成20年1月15日～3月10日 0600～1700
 位 置 中央ふ頭南側付近
 標 識 付近に灯付浮標2基設置
 警 戒 警戒船1隻配備
 海 図 W6
 出 所 函館港長



19年787項 北海道南岸 - 内浦湾、伊達港 防砂堤築造工事

下記位置で、防砂堤築造工事が実施されている。

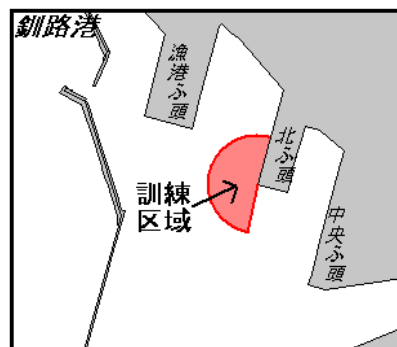
期 間 平成20年3月21日まで
 位 置 42-27.9N 140-51.5E 付近
 海 図 W17
 出 所 第一管区海上保安本部海洋情報部



19年788項 北海道南岸 - 釧路港、東区第2区 警備救難訓練

下記位置で、巡視船3隻及び航空機1機による警備救難訓練が実施される。

期 日 平成20年1月4日 1300～1430
 位 置 北ふ頭西側岸壁前面
 警 戒 警戒船配備
 海 図 W31
 出 所 釧路港長



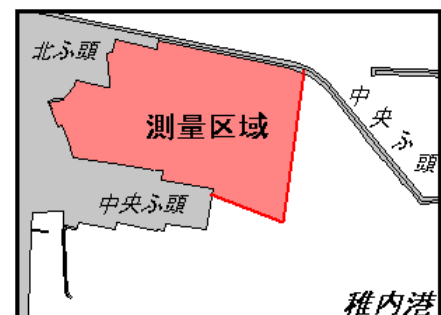
19年789項 北海道西岸 - 稚内港 水路測量

一管区水路通報19年39号590項関連

下記区域で、水路測量が実施されている。

期 間 平成20年2月29日まで 日出～日没
 区 域 下記3地点を結ぶ線及び陸岸により囲まれる区域
 (1) 45-25-08N 141-41-23E
 (2) 45-24-52N 141-41-20E
 (3) 45-24-55N 141-41-09E

標 識 「白紅白」の燕尾旗掲揚
 海 図 W1041(内港)
 出 所 第一管区海上保安本部海洋情報部



19年790項 北海道西岸 - 野寒布岬南南西方（恵山泊漁港） 灯設置

一管区水路通報19年48号761項削除

下記位置に、灯が設置されている。

位置 45-26-46.2N 141-38-31.7E(防波堤西端、赤色灯)

海図 W1041

出所 稚内海上保安部



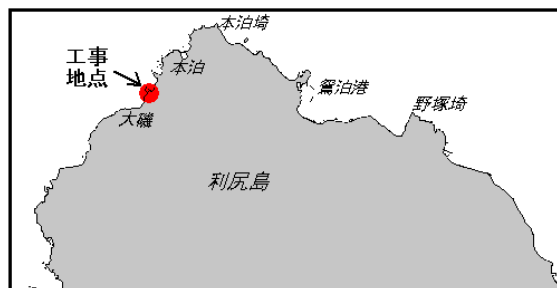
19年791項 北海道西岸 - 利尻島、本泊埼南南西方（本泊漁港(大磯)）物揚場等改修工事
下記位置で、物揚場及び船揚場改修工事が実施される。

期間 平成20年1月7日～3月20日

位置 45-14.6N 141-10.5E 付近

海図 W21

出所 第一管区海上保安本部海洋情報部



19年792項 北海道西岸 - 天塩港 突堤設置

下記位置に、仮設突堤が設置されている。

期間 当分の間

区域 下記3地点を結ぶ幅約5m

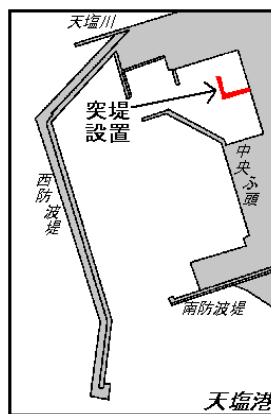
(1) 44-52-33.1N 141-44-19.4E

(2) 44-52-32.5N 141-44-17.0E

(3) 44-52-34.0N 141-44-16.4E

海図 W40A(天塩港)

出所 稚内海上保安部



19年793項 北海道西岸 - 天塩港 ケーソン仮置

下記区域に、ケーソンが仮置きされている。

期間 当分の間

区域 下記2地点を結ぶ幅約15m

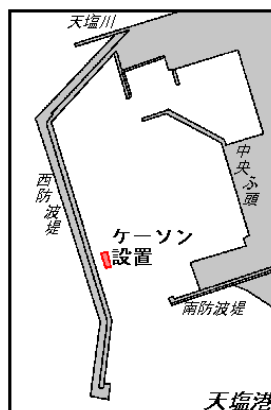
(1) 44-52-20.2N 141-44-04.8E

(2) 44-52-21.2N 141-44-04.4E

標識 上記(1)(2)に黄色灯設置

海図 W40A(天塩港)

出所 稚内海上保安部



19年794項 北海道西岸 - 天塩港 捨石投入作業

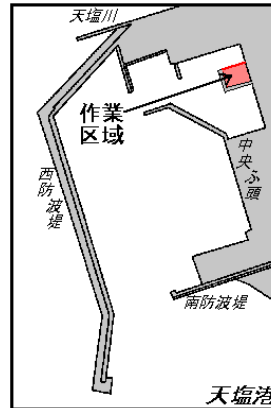
下記区域で、捨石投入作業が実施されている。

期 間 平成20年1月5日～31日 日出～日没

区 域 下記4地点により囲まれる区域

- (1) 44-52-33.1N 141-44-19.4E
- (2) 44-52-32.5N 141-44-17.0E
- (3) 44-52-34.0N 141-44-16.4E
- (4) 44-52-34.7N 141-44-18.5E

海 図 W40A(天塩港)
出 所 稚内海上保安部



19年795項 北海道西岸 - 小樽港、第1区 航泊禁止

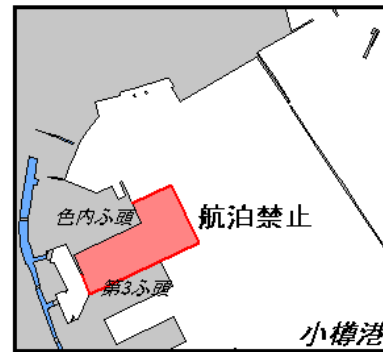
下記区域で、巡視船艇による訓練が実施されるため、航泊が禁止される。

期 間 平成20年1月11日 1000～1100

区 域 下記5地点により囲まれる区域

- (1) 43-12-20.4N 141-00-20.7E
- (2) 43-12-23.1N 141-00-28.7E
- (3) 43-12-14.4N 141-00-34.5E
- (4) 43-12-06.8N 141-00-12.2E
- (5) 43-12-09.7N 141-00-10.5E

警 戒 警戒船配備
海 図 W5
出 所 小樽港長公示第5号(平成19年12月26日)



19年796項 北海道西岸 - 小樽港、第1区、2区、3区 小型船舶操縦訓練

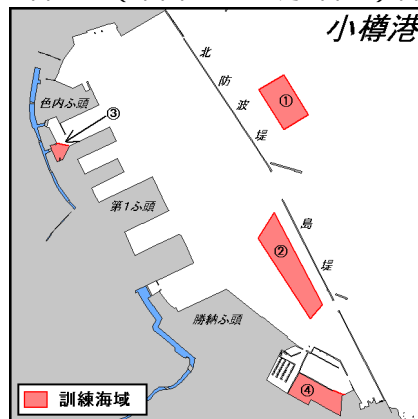
一管区水路通報19年15号127項削除

下図に示す区域で、小型船舶操縦訓練が実施されている。

期 間 平成20年3月31日まで(下図は1月1日～) 日出～日没

海 図 W5

出 所 小樽港長



一管区水路通報の発行日について

次週1月4日(金)は、一管区水路通報の発行をお休みさせていただきます。

平成20年第1号は、1月11日(金)の発行となります。