

一管区水路通報第 1 2 号



平成 2 0 年 3 月 2 8 日

第一管区海上保安本部

第 1 3 1 項	北海道南岸	函館港	小型船舶操縦訓練
第 1 3 2 項	北海道南岸	苫小牧港	水路測量期間延長
第 1 3 3 項	北海道南岸	襟裳岬南西方	射撃訓練
第 1 3 4 項	北海道南岸	十勝港	防波堤延長
第 1 3 5 項	北海道南岸	釧路港	防波堤延長工事
第 1 3 6 項	北海道南岸	厚岸湾	無線方位信号所廃止 (予告)
第 1 3 7 項	北海道南岸	厚岸港	護岸完成等
第 1 3 8 項	北海道南岸	霧多布港	防砂堤築造工事
第 1 3 9 項	北海道北岸	網走港	生簀設置
第 1 4 0 項	北海道北岸	紋別港東南東方	離岸堤築造工事
第 1 4 1 項	北海道北岸	紋別港	捨石積出作業
第 1 4 2 項	北海道西岸	小樽港	航泊禁止解除
第 1 4 3 項	北海道西岸		海洋調査
第 1 4 4 項	日本海北西部	新潟港 ~ 室蘭港	曳航作業
第 1 4 5 項			海図改版等

水路通報の内容については、インターネット及びFAXで入手出来ます。

インターネットアドレス <http://www1.kaiho.mlit.go.jp/KAN1/tuho/index.html>

F A X 番号 0134-27-6190 (ポーリングサービス)

0134-32-9319 (情報ボックス) は昨年 (H19 年) 12 月で終了しました。

H20 年 1 月以降 FAX をご利用になる方は 0134-27-6190 (ポーリングサービス) をご利用ください。

一管区水路通報や水路図誌に関するお問い合わせは下記へどうぞ。

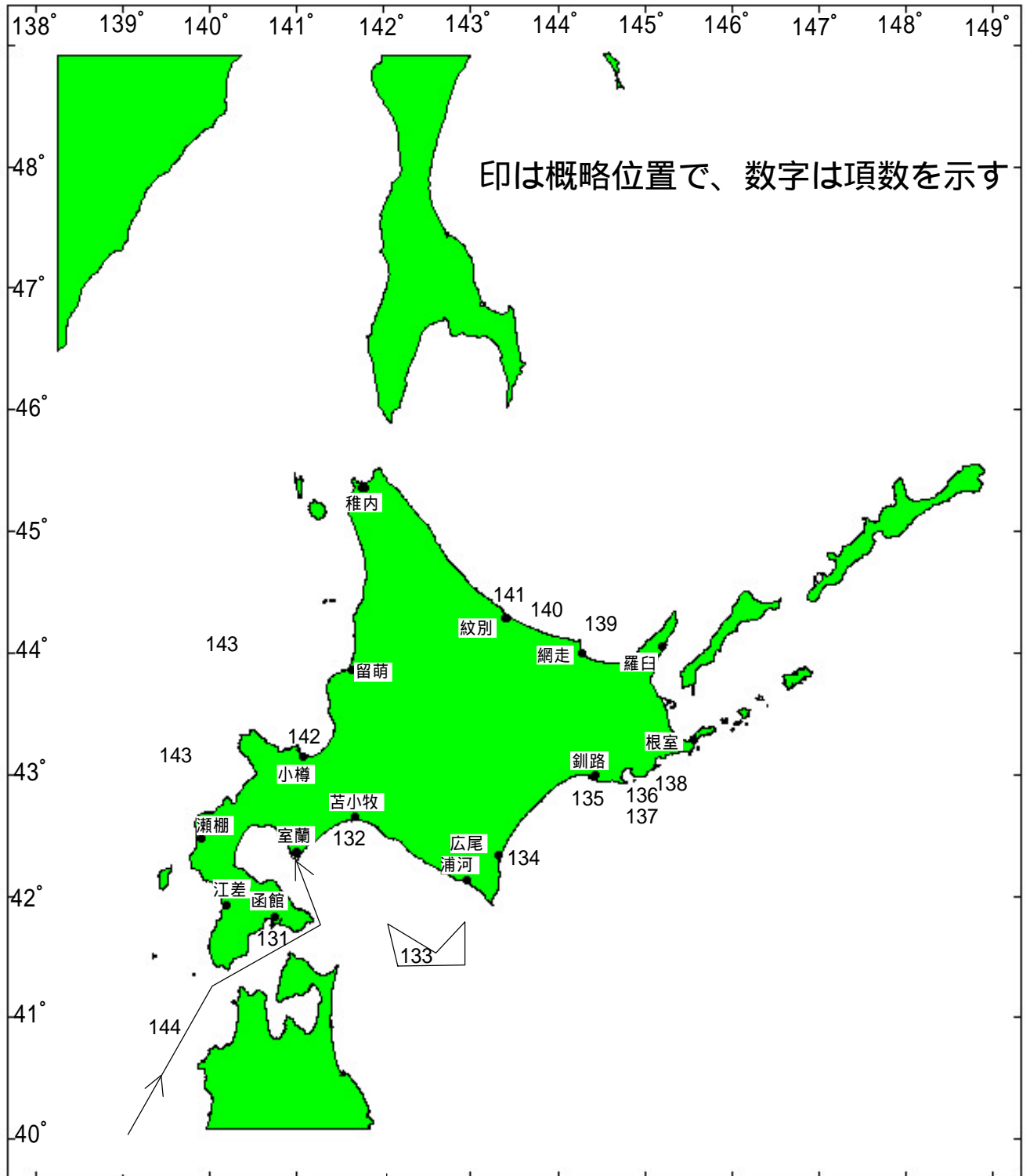
第一管区海上保安本部海洋情報部 監理課 情報係

〒047-8560 小樽市港町 5 番 3 号小樽港湾合同庁舎 (5 階)

TEL (0134) 27-0118 (内線 2515) FAX (0134) 32-9301

メールアドレス sodan1@jodc.go.jp

索引図



20年131項 北海道南岸 - 函館港、第4区 小型船舶操縦訓練

下記区域で、小型船舶操縦訓練が実施される。

期 間 平成20年4月1日～6月30日
 位 置 有川ふ頭付近
 海 図 W6
 出 所 函館港長

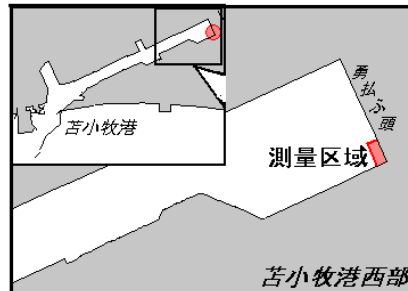


20年132項 北海道南岸 - 苫小牧港、第1区 水路測量期間延長

一管区水路通報20年10号114項関連

下記区域で、水路測量期間が延長となった。

期 間 平成20年3月31日まで
 区 域 勇払ふ頭前面
 標 識 白紅白の燕尾旗掲揚
 海 図 W1033A
 出 所 第一管区海上保安本部海洋情報部



20年133項 北海道南岸 - 襟裳岬南西方 射撃訓練

下記区域で、航空自衛隊による空対空射撃訓練が実施される。

期 間 平成20年4月1日～4月30日(日曜日及び祝日を除く) 0800～1700
 区 域 下記6地点により囲まれる区域及びその上空

- (1) 41-43-09N 142-59-46E
- (2) 41-20-10N 142-59-46E
- (3) 41-20-10N 142-07-47E
- (4) 41-45-39N 142-05-17E
- (5) 41-27-10N 142-42-46E
- (6) 41-44-09N 142-57-46E

海 図 W43 - W1030
 出 所 防衛省航空幕僚監部



20年134項 北海道南岸 - 十勝港 防波堤延長

下記区域で、防波堤が延長された。

区 域 下記2地点を結ぶ幅約10m
 (1) 42-16-59.0N 143-19-32.4E
 (2) 42-16-57.5N 143-19-29.6E(既設防波堤北端)

海 図 W35
 出 所 釧路海上保安部



20年135項 北海道南岸 - 釧路港、外港及び付近 防波堤延長工事

下記区域で、防波堤延長工事が実施される。

期 間 平成20年4月1日～11月21日

区 域 下記5地点により囲まれる区域

(1) 42-58-44.0N 144-17-18.7E

(2) 42-58-50.8N 144-17-18.7E

(3) 42-58-57.9N 144-17-42.6E

(4) 42-58-58.0N 144-18-40.2E

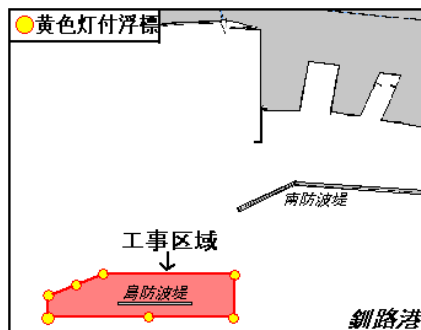
(5) 42-58-44.0N 144-18-40.2E

標 識 付近に黄色灯付浮標設置

備 考 一部夜間作業あり。

海 図 W31

出 所 釧路海上保安部



20年136項 北海道南岸 - 厚岸湾 無線方位信号所廃止(予告)

厚岸無線方位信号所(42-56.9N 144-51.9E概位)は、下記のとおり廃止される。

廃止予定日 平成20年4月10日

海 図 W35

参照書誌 411 9007番

出 所 第一管区海上保安本部交通部

20年137項 北海道南岸 - 厚岸港 護岸完成等

1 下記区域で、護岸が完成している。

区 域 下記3地点を結ぶ幅17.5m

(1) 43-02-36.2N 144-50-32.0E

(2) 43-02-37.8N 144-50-29.4E

(3) 43-02-41.3N 144-50-34.1E(岸線上)

2 下記区域で、護岸延長工事が実施されている。

期 間 当分の間

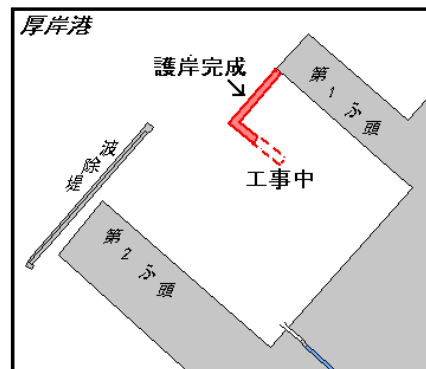
区 域 下記2地点を結ぶ幅17.5m

(4) 43-02-34.6N 144-50-34.5E

上記(1)

海 図 W36(厚岸港)

出 所 釧路海上保安部



20年138項 北海道南岸 - 霧多布港 防砂堤築造工事

下記区域で、防砂堤築造工事が実施されている。

期 間 当分の間

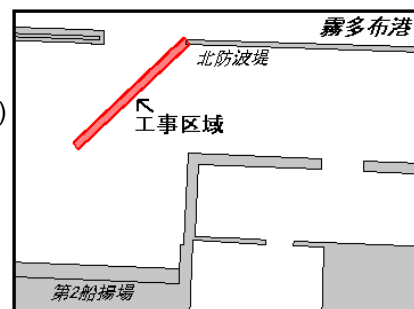
区 域 下記2地点を結ぶ線上幅6.5m

(1) 43-04-59.4N 145-07-21.4E

(2) 43-05-02.7N 145-07-26.2E(既設北防波堤西端)

海 図 W25(霧多布港)

出 所 釧路海上保安部

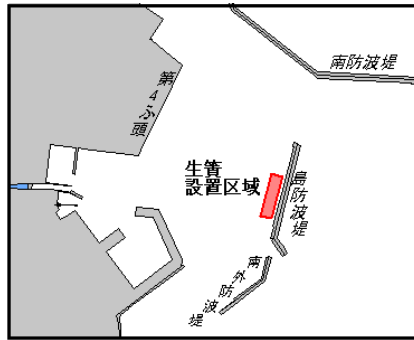


20年139項 北海道北岸 - 網走港 生簀設置

下記区域に、さけ・ます稚魚飼育のための生簀が設置される。

期 間 平成20年4月10日～6月25日
 区 域 下記4地点により囲まれる区域
 (1) 44-00-41.7N 144-17-44.2E
 (2) 44-00-35.4N 144-17-42.0E
 (3) 44-00-35.8N 144-17-39.8E
 (4) 44-00-42.0N 144-17-42.1E

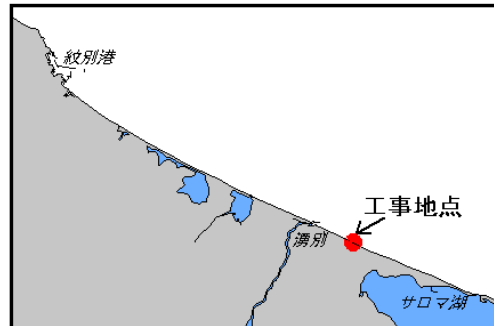
海 図 W29(網走港)
 出 所 網走海上保安署



20年140項 北海道北岸 - 紋別港東南東方 離岸堤築造工事

下記位置で、離岸堤(2基)築造工事が実施される。

期 間 平成20年4月2日～7月20日
 位 置 44-13.3N 143-39.5E
 海 図 W1039
 出 所 第一管区海上保安本部海洋情報部



20年141項 北海道北岸 - 紋別港 捨石積出作業

下記位置で、起重機船による捨石積出作業が実施される。

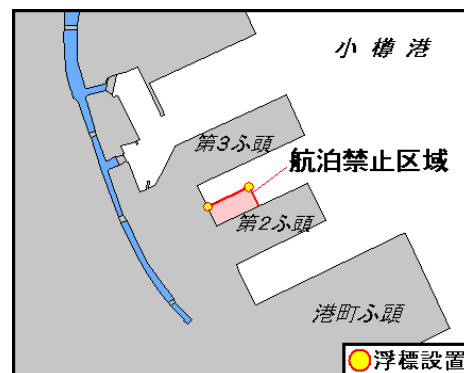
期 間 平成20年4月2日～6月30日
 位 置 第3ふ頭北岸壁
 海 図 W29(紋別港)
 出 所 紋別海上保安部



20年142項 北海道西岸 - 小樽港、第1区 航泊禁止解除

一管区水路通報19年47号747項削除
 第2ふ頭11号岸壁前面における航泊禁止は解除された。

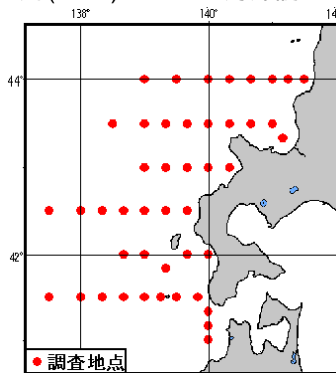
海 図 W5
 出 所 小樽港長公示第2号(平成20年3月25日)



20年143項 北海道西岸 - 海洋調査

下図に示す45地点で、調査船「おやしお丸(178t)」による海洋調査が実施される。

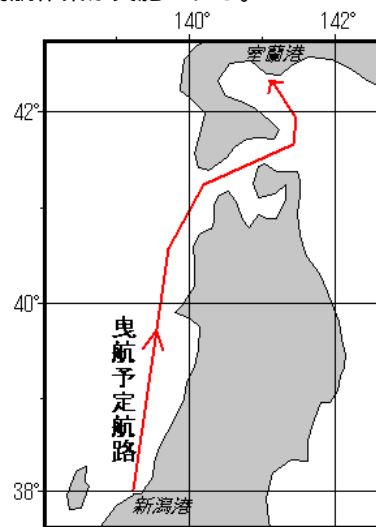
期 間 平成20年4月10日～17日
海 図 W41 - W43
出 所 道立中央水産試験場



20年144項 日本海北西部 - 新潟港～室蘭港 曳航作業

下図のとおり、曳船による台船「天佑(8,484t)」の曳航作業が実施される。

期 間 平成20年4月2日～11日
曳航経路 新潟港～入道埼沖～竜飛埼沖～室蘭港
警 戒 港内曳航時は、警戒船配備
備 考 曳航長約250～600m
海 図 W144 - W43
出 所 新潟海上保安部



20年145項 海図改版等

下記のとおり、海図が改版された。

W17 内浦湾[噴火湾]
(分図) 森港(2008年3月刊行)

備 考 これに伴い、下記の海図は廃版となった。

W17 内浦湾[噴火湾]
(分図) 森港(2004年12月刊行)

出 所 海上保安庁海洋情報部