

# 一管区水路通報第14号



平成20年4月11日

第一管区海上保安本部

第161項	北海道南岸	函館港	小型船舶操縦訓練
第162項	北海道南岸	汐首岬北北西方	掘下げ作業
第163項	北海道南岸	恵山岬北西方	防波堤復旧工事
第164項	北海道南岸	内浦湾	防波堤築造工事
第165項	北海道南岸	白老港東北東方	人工リーフ築造工事
第166項	北海道南岸	苫小牧港	掘下げ作業
第167項	北海道南岸	釧路港西南西方	掘下げ作業
第168項	北海道南岸	釧路港	防波堤工事について
第169項	北海道南岸	厚岸港及び付近	灯浮標復旧(予告)
第170項	北海道南岸～本州東岸		集団操業
第171項	北海道南岸～本州東岸		集団操業
第172項	北海道北岸～西岸		海洋調査等
第173項	北海道西岸	野寒布岬付近	灯設置
第174項	北海道西岸	利尻島	防波堤延長工事
第175項	北海道西岸	天塩港北北西方	掘下げ作業
第176項	北海道西岸	天塩港	導流堤復旧工事
第177項	北海道西岸	羽幌港	防波堤延長工事等
第178項	北海道西岸	留萌港	魚網設置
第179項	北海道西岸	余市港	栈橋工事
第180項	北海道西岸	積丹岬	無線方位信号所一時業務休止
第181項	北海道西岸	岩内港北北西方	防波堤築造工事
第182項	北海道西岸	岩内港～鬼脇港	曳航作業
第183項	北海道西岸	松前港	無線方位信号所一時業務休止
第184項	津軽海峡	西口	射撃訓練
第185項	津軽海峡	東口	射撃訓練
第186項	日本海～瀬戸内海		曳航作業(経路変更)

水路通報の内容については、インターネット及びFAXで入手出来ます。

インターネットアドレス <http://www1.kaiho.mlit.go.jp/KAN1/tuho/index.html>

FAX番号 0134-27-6190(ポーリングサービス)

0134-32-9319(情報ボックス)は昨年(H19年)12月で終了しました。

H20年1月以降FAXをご利用になる方は0134-27-6190(ポーリングサービス)をご利用ください。

一管区水路通報や水路図誌に関するお問い合わせは下記へどうぞ。

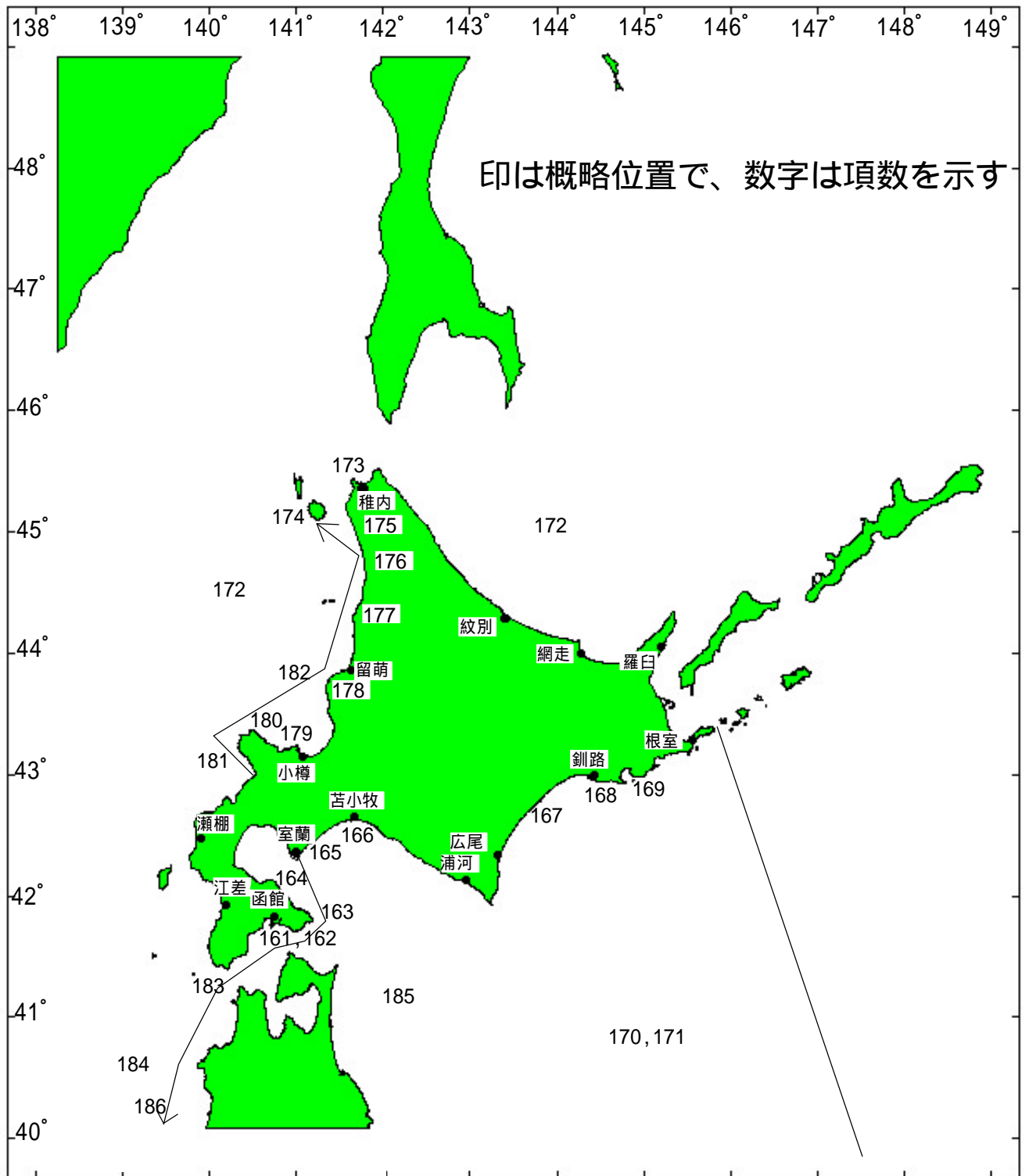
第一管区海上保安本部海洋情報部 監理課 情報係

〒047-8560 小樽市港町5番3号小樽港湾合同庁舎(5階)

TEL(0134)27-0118(内線2515) FAX(0134)32-9301

メールアドレス [sodan1@jodc.go.jp](mailto:sodan1@jodc.go.jp)

# 索引図



20年161項 北海道南岸 - 函館港、第3区、第4区 小型船舶操縦訓練

下記区域で、小型船舶操縦訓練が実施される。

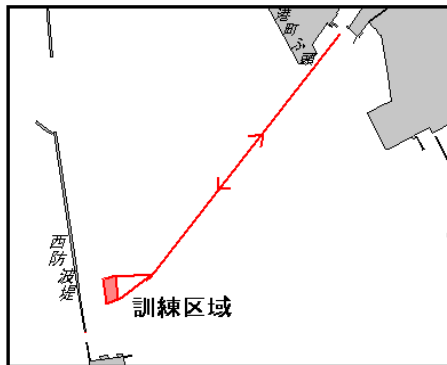
期 間 平成20年4月17日～25日 毎日0900～1600

位 置 西防波堤内側

備 考 浮標3基設置

海 図 W6

出 所 函館港長



20年162項 北海道南岸 - 汐首岬北北西方、小安漁港 掘下げ作業

下記位置で、掘下げ作業が実施される。

期 間 平成20年4月15日～5月30日

位 置 41-44.6N 140-54.5E 付近

海 図 W9

出 所 第一管区海上保安本部海洋情報部



20年163項 北海道南岸 - 恵山岬北西方、古部漁港 防波堤復旧工事

下記位置で、防波堤復旧工事が実施されている。

期 間 平成21年3月10日まで

位 置 41-52.0N 141-07.1E 付近

海 図 W10

出 所 第一管区海上保安本部海洋情報部



20年164項 北海道南岸 - 内浦湾、砂埼東南東方(沼尻漁港) 防波堤築造工事

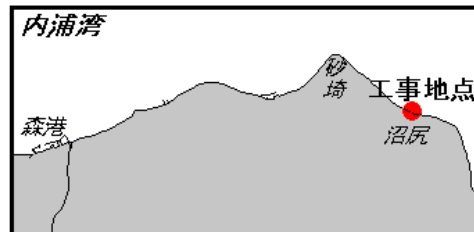
下記位置で、防波堤築造工事が実施されている。

期 間 平成20年7月30日まで

位 置 42-07.3N 140-44.5E 付近

海 図 W17

出 所 第一管区海上保安本部海洋情報部



20年165項 北海道南岸 - 白老港東北東方 人工リーフ築造工事

下記区域で、人工リーフ築造工事が実施されている。

- 期 間 平成20年9月30日まで  
 区 域 下記2地点を結ぶ線上幅約50mの区域  
 (1) 42-32-37N 141-22-11E  
 (2) 42-32-39N 141-22-14E

海 図 W1034  
 出 所 室蘭海上保安部

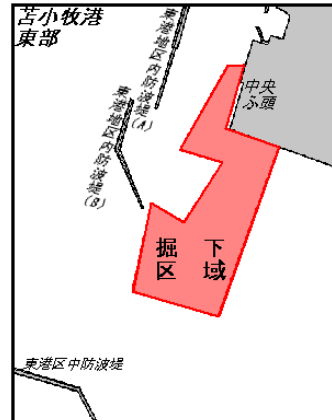


20年166項 北海道南岸 - 苫小牧港、第4区 掘下げ作業

下記区域で、掘り下げ作業が実施されている。

- 期 間 平成20年7月9日まで  
 区 域 下記9地点及び岸線により囲まれる区域  
 (1) 42-36-20.2N 141-47-10.1E (岸線上)  
 (2) 42-35-37.1N 141-46-49.2E  
 (3) 42-35-43.6N 141-46-19.8E  
 (4) 42-36-05.8N 141-46-26.3E  
 (5) 42-36-01.3N 141-46-37.5E  
 (6) 42-36-16.1N 141-46-50.7E  
 (7) 42-36-19.4N 141-46-35.9E  
 (8) 42-36-41.0N 141-46-52.5E  
 (9) 42-36-39.7N 141-46-58.3E (岸線上)

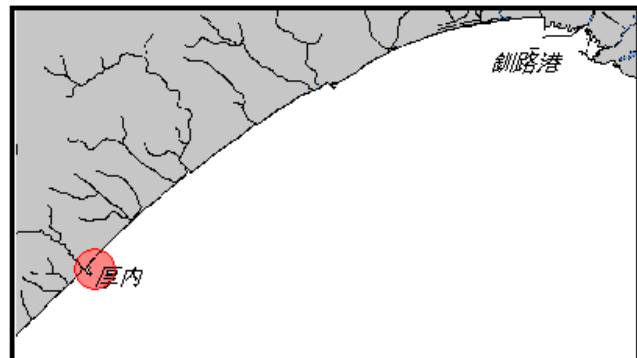
海 図 W1033B  
 出 所 苫小牧港長



20年167項 北海道南岸 - 釧路港西南西方、厚内漁港 掘下げ作業

下記位置で、掘り下げ作業が実施されている。

- 期 間 平成20年7月30日まで  
 位 置 42-48.2N 143-49.2E 付近  
 海 図 W1032  
 出 所 第一管区海上保安本部海洋情報部



20年168項 北海道南岸 - 釧路港、外港及び付近 防波堤工事について  
 一管区水路通報20年12号135項削除

下記区域で、起重機船による防波堤延長及び基礎工事が実施されている。

期 間 平成21年1月16日まで 日出～日没(一部夜間作業あり)

区 域 下記5地点により囲まれる区域

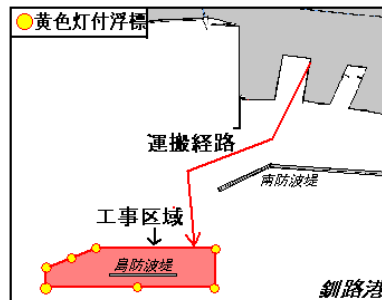
- (1) 42-58-44.0N 144-17-18.7E
- (2) 42-58-50.8N 144-17-18.7E
- (3) 42-58-57.9N 144-17-42.6E
- (4) 42-58-58.0N 144-18-40.2E
- (5) 42-58-44.0N 144-18-40.2E

標 識 付近に黄色灯付浮標設置

備 考 海上運搬作業あり。

海 図 W31

出 所 釧路海上保安部



20年169項 北海道南岸 - 厚岸港及び付近 灯浮標復旧(予告)

一時撤去されている下記地点の灯浮標は、復旧される。

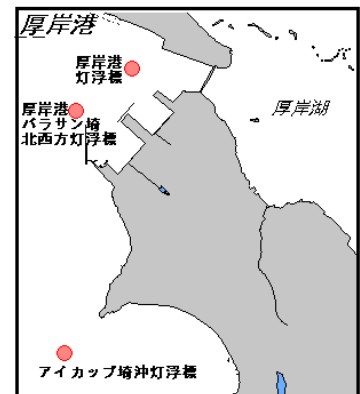
期 日 平成20年4月22日(荒天順延)

- 灯 浮 標
- (1) アイカップ埼沖灯浮標(43-00.6N 144-49.6E)
  - (2) 厚岸港パラサン埼北西方灯浮標(43-02.6N 144-49.7E)
  - (3) 厚岸港灯浮標(43-02.9N 144-50.3E)

海 図 W36(厚岸港)

参照書誌 411 0140、0142、0143番

出 所 第一管区海上保安本部交通部



20年170項 北海道南岸～本州東岸 集団操業

下図に示す区域で、太平洋小型さけ・ます流し網漁業の集団操業が実施される。

期 間 平成20年4月15日～7月7日

区 域 下記11地点及び陸岸により囲まれる区域

- (1) 納沙布岬と貝殻島の間地点
- (2) 42-56.2N 145-59.8E
- (3) 42-16.2N 146-21.8E
- (4) 41-18.2N 146-59.8E
- (5) 40-48.2N 147-17.8E
- (6) 40-15.2N 147-36.8E
- (7) 39-59.2N 146-47.8E
- (8) 39-39.2N 146-25.8E
- (9) 38-50.2N 146-21.8E
- (10) 38-00.2N 146-01.8E
- (11) 146-01.8Eの経度線

海 図 W1070

出 所 釧路海上保安部



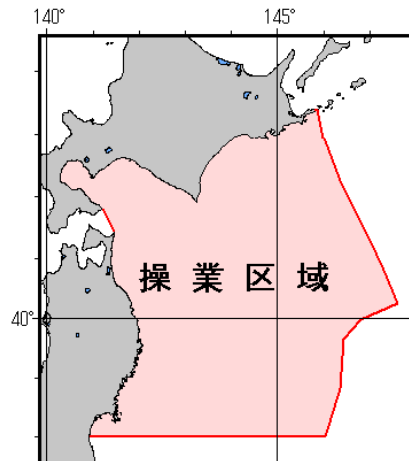
20年171項 北海道南岸～本州東岸 集団操業

下図に示す区域で、太平洋小型さけ・ますはえ縄漁業の集団操業が実施される。

期 間 平成20年4月15日～7月7日  
 区 域 下記11地点及び陸岸により囲まれる区域

- (1) 納沙布岬と貝殻島の間地点
- (2) 42-56.2N 145-55.8E
- (3) 42-16.2N 146-17.8E
- (4) 41-18.2N 146-55.8E
- (5) 40-48.2N 147-13.8E
- (6) 40-15.2N 147-32.8E
- (7) 39-59.2N 146-43.8E
- (8) 39-39.2N 146-22.8E
- (9) 38-50.2N 146-17.8E
- (10) 38-00.2N 145-57.8E
- (11) 145-57.8Eの経度線

海 図 W1070  
 出 所 釧路海上保安部

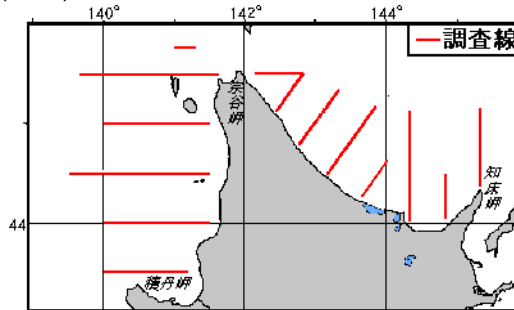


20年172項 北海道北岸～西岸 海洋調査等

下図に示す位置で、調査船「北洋丸(237t)」による海洋調査及び水産資源調査が実施されている。

期 間 平成20年4月25日まで

海 図 W41 - W37  
 出 所 道立稚内水産試験場

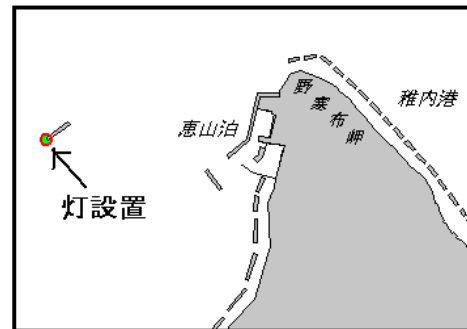


20年173項 北海道西岸 - 野寒布岬付近、恵山泊漁港 灯設置

下記位置に、綠色灯が設置された。

位 置 45-26-49.9N 141-37-53.2E(既設防波堤西端)

海 図 W1041  
 出 所 稚内海上保安部

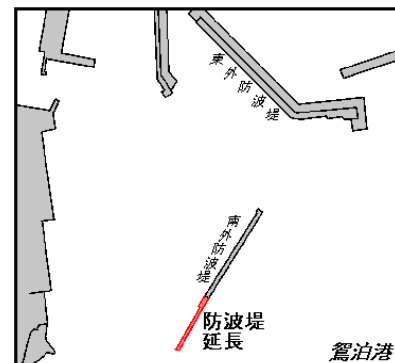


20年174項 北海道西岸 - 利尻島、鷺泊港 防波堤延長工事

下記区域で、防波堤が延長されている。

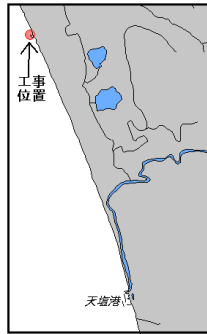
- 区 域
- 1 下記2地点を結ぶ線上幅約5m
    - (1) 45-14-19.7N 141-13-53.0E
    - (2) 45-14-21.9N 141-13-54.9E
  - 2 下記2地点を結ぶ線上幅約7m
    - (3) 45-14-21.9N 141-13-54.8E
    - (4) 45-14-22.4N 141-13-55.3E(既設防波堤南端)

海 図 W21(鷺泊港)  
 出 所 稚内海上保安部



20年175項 北海道西岸 - 天塩港北北西方、稚咲内漁港 掘下げ作業

下記位置で、掘下げ作業が実施されている。  
 期 間 平成20年6月30日まで 日出～日没  
 位 置 45-05.0N 141-37.7E付近  
 海 図 W1040  
 出 所 稚内海上保安部



20年176項 北海道西岸 - 天塩港 導流堤復旧工事

下記位置で、北導流堤の復旧工事が実施されている。  
 期 間 平成20年10月15日まで 日出～日没  
 位 置 44-52-45N 141-14-16E 付近  
 海 図 W40A(天塩港)  
 出 所 稚内海上保安部



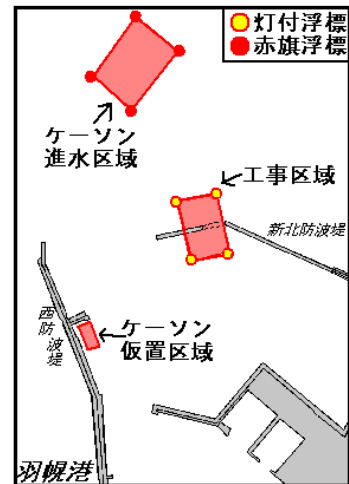
20年177項 北海道西岸 - 羽幌港 防波堤延長工事等

下記区域で、ケーソン仮置・進水作業及び防波堤延長工事が実施される。

- 期 間 平成20年4月15日～12月1日 日出～日没
- 区 域 1 防波堤延長区域は(1)～(4)により囲まれる区域  
 (1) 44-22-38.9N 141-41-55.7E  
 (2) 44-22-44.0N 141-41-54.1E  
 (3) 44-22-44.7N 141-41-58.5E  
 (4) 44-22-39.6N 141-42-00.1E
- 2 ケーソン仮置区域は下図に示す区域
- 3 ケーソン進水区域は(5)～(8)により囲まれる区域  
 (5) 44-22-52.1N 141-41-48.8E  
 (6) 44-22-56.4N 141-41-54.0E  
 (7) 44-22-59.4N 141-41-49.3E  
 (8) 44-22-55.0N 141-41-44.0E

標 識 上記(1)～(4)に黄旗及び灯付浮標設置  
 (5)～(8)に赤旗付浮標設置

海 図 W40A(羽幌港)  
 出 所 留萌海上保安部



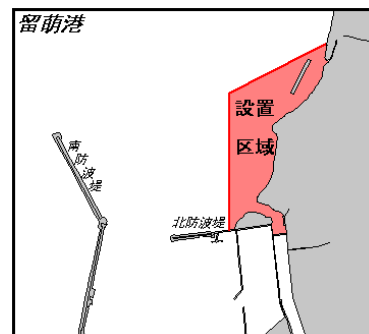
20年178項 北海道西岸 - 留萌港、第4区 魚網設置

下記区域で、漁網(刺し網)が設置されている。

- 期 間 平成20年5月20日まで
- 区 域 下記3地点を結ぶ線及び陸岸により囲まれる区域  
 (1) 43-57-33N 141-38-22E(岸線上)  
 (2) 43-57-53N 141-38-22E  
 (3) 43-58-01N 141-38-42E(岸線上)

標 識 漁網両端に竹竿付ボンデン設置

海 図 W1046  
 出 所 留萌港長



20年179項 北海道西岸 - 余市港 棧橋工事

下記位置で、棧橋工事が実施されている。

期 間 平成20年9月30日まで  
 区 域 43-12-51N 140-46-40E 付近  
 海 図 W39(余市港)  
 出 所 小樽海上保安部



20年180項 北海道西岸 - 積丹岬 無線方位信号所一時業務休止

積丹岬無線方位信号所(43-22.2N 140-28.0E概位)は、下記のとおり一時業務が休止されている。

休止期間 当分の間  
 海 図 W28  
 参照書誌 411 9021.01番  
 出 所 第一管区海上保安本部交通部

20年181項 北海道西岸 - 岩内港北北西方、神恵内漁港 防波堤築造工事

下記位置で、防波堤築造工事が実施される。

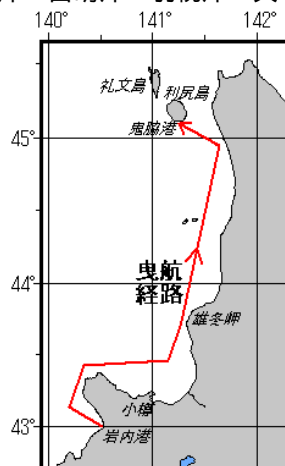
期 間 平成20年4月21日～10月30日  
 位 置 43-08.5N 140-25.5E 付近  
 海 図 W28  
 出 所 第一管区海上保安本部海洋情報部



20年182項 北海道西岸 - 岩内港～鬼脇港 曳航作業

曳船「天翔丸(103t)」によるFD(959t)の曳航作業が実施される。

期 間 平成20年4月14日～4月16日(荒天順延)  
 曳航経路 岩内港～積丹沖～雄冬沖～留萌沖～羽幌沖～天塩沖～鬼脇港  
 備 考 曳航長約360m  
 海 図 W28 - W1045 - W41  
 出 所 稚内海上保安部





20年183項 北海道西岸 - 松前港 無線方位信号所一時業務休止  
 松前無線方位信号所(41-25.3N 140-05.2E概位)は、下記のとおり一時業務が休止されている。  
 休止期間 当分の間  
 海 図 W22 - W10 - W11 - W1195  
 参照書誌 411 9023.01番  
 出 所 第一管区海上保安本部交通部

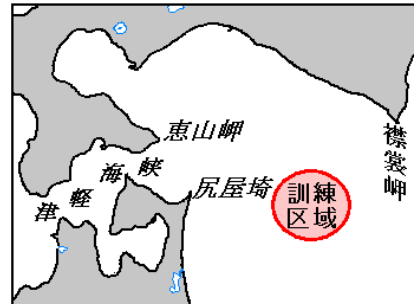
20年184項 津軽海峡 - 西口 射撃訓練

下記区域で、自衛艦5隻による射撃訓練が実施される。  
 期 間 平成20年4月27日(予備日28日) 0600～1800  
 区 域 40-55-09N 139-04-48E  
 を中心とする半径10Mの円内区域  
 標 識 国際信号旗「B」掲揚  
 海 図 W10 - W43  
 出 所 防衛省海上幕僚監部



20年185項 津軽海峡 - 東口 射撃訓練

下記区域で、自衛艦5隻による射撃訓練が実施される。  
 期 間 平成20年4月27日(予備日28日) 0600～1800  
 区 域 41-20-10N 142-29-47E  
 を中心とする半径15Mの円内区域  
 標 識 国際信号旗「B」掲揚  
 海 図 W43 - W53  
 出 所 防衛省海上幕僚監部



20年186項 日本海～瀬戸内海 曳航作業(経路変更)

一管区水路通報20年13号160項削除  
 下記位置で、曳船による台船「天佑(8,484t)」の曳航作業が実施される。  
 期 間 平成20年4月11日～18日(荒天順延)  
 曳航経路 室蘭港～福山港  
 警 戒 港内曳航時は、警戒船配備  
 備 考 曳航長約250～500m  
 海 図 W10 - W43 - W144  
 出 所 室蘭海上保安部

