

一管区水路通報第 1 6 号



平成 2 0 年 4 月 2 5 日

第一管区海上保安本部

第 2 1 4 項	北海道南岸	葛登支岬北方	水質調査等
第 2 1 5 項	北海道南岸	立待岬東北東方	防波堤等築造工事
第 2 1 6 項	北海道南岸	チキウ岬南西方	魚礁設置作業
第 2 1 7 項	北海道南岸	苫小牧港	潜水作業
第 2 1 8 項	北海道南岸	十勝港	生け簀設置
第 2 1 9 項	北海道南岸	釧路港	海底送水管補修作業
第 2 2 0 項	北海道南岸	厚岸港及び付近	灯浮標復旧
第 2 2 1 項	北海道南岸	厚岸港及び付近	小型船舶操縦訓練
第 2 2 2 項	北海道南岸 ~ 本州東岸	厚岸港	海洋調査
第 2 2 3 項	北海道東岸	野付水道付近	養殖施設設置
第 2 2 4 項	北海道東岸	知床岬北東方	射撃訓練
第 2 2 5 項	北海道北岸	網走湾	観測用浮標設置
第 2 2 6 項	北海道北岸	網走港	物揚場改良工事
第 2 2 7 項	北海道北岸	網走港	波除堤築造工事
第 2 2 8 項	北海道北岸	サロマ湖口	灯復旧
第 2 2 9 項	北海道西岸	稚内港	岸壁完成
第 2 3 0 項	北海道西岸	羽幌港	防波堤延長工事
第 2 3 1 項	北海道西岸	増毛港	小型船舶操縦訓練
第 2 3 2 項	北海道西岸	小樽港	潜水訓練等
第 2 3 3 項	北海道西岸	岩内港	防波堤改良工事等
第 2 3 4 項	北海道西岸	岩内港及び付近	生物調査等
第 2 3 5 項	津軽海峡	西口	射撃訓練
第 2 3 6 項	津軽海峡	東口	射撃訓練
第 2 3 7 項			補正図発行

水路通報の内容については、インターネット及びFAXで入手出来ます。

インターネットアドレス <http://www1.kaiho.mlit.go.jp/KAN1/tuho/index.html>

FAX番号 0134-27-6190 (ポーリングサービス)

0134-32-9319 (情報ボックス) は昨年(H19年)12月で終了しました。

FAXをご利用になる方は0134-27-6190 (ポーリングサービス) をご利用ください。

一管区水路通報や水路図誌に関するお問い合わせは下記へどうぞ。

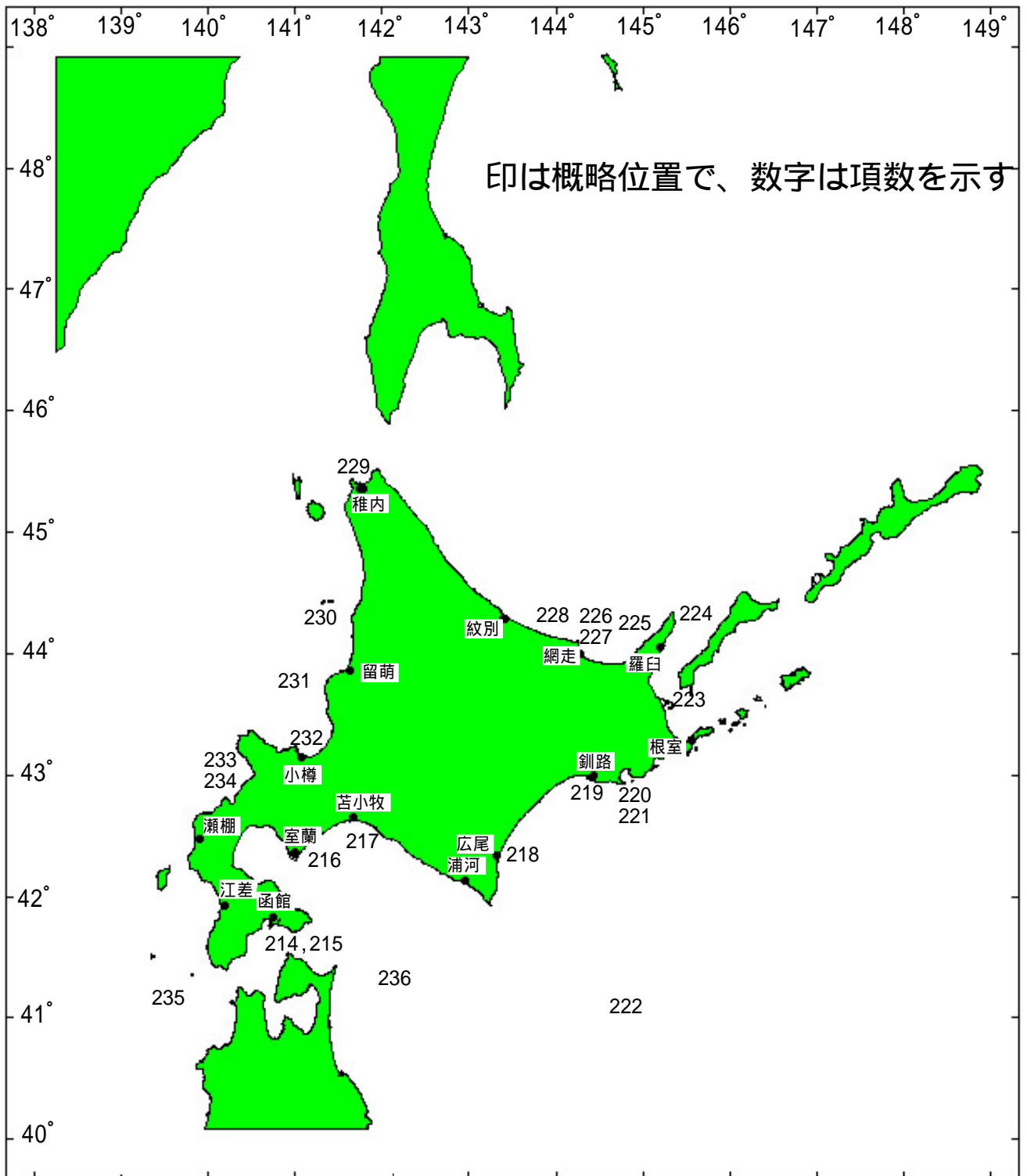
第一管区海上保安本部海洋情報部 監理課 情報係

〒047-8560 小樽市港町 5 番 3 号小樽港湾合同庁舎(5階)

TEL(0134)27-0118(内線2515) FAX(0134)32-9301

メールアドレス sodan1@jodc.go.jp

索引図



20年214項 北海道南岸 - 葛登支岬北方、(茂辺地漁港) 水質調査等

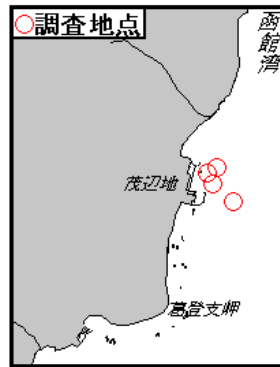
下記4地点で、水質及び底質調査が実施されている。

- 期 間 平成21年3月19日まで
- 区 域 下記4地点
- (1) 41-45-31.3N 140-36-30.6E
 - (2) 41-45-26.7N 140-36-33.8E
 - (3) 41-45-34.1N 140-36-36.4E
 - (4) 41-45-18.7N 140-36-46.2E

備 考 調査回数は月1回

海 図 W9

出 所 第一管区海上保安本部海洋情報部



20年215項 北海道南岸 - 立待岬東北東方、(湯川漁港) 防波堤等築造工事

下記位置で、防波堤及び護岸築造工事が実施されている。

- 期 間 平成20年10月30日まで
- 位 置 41-46.4N 140-46.7E 付近

海 図 W9

出 所 第一管区海上保安本部海洋情報部



20年216項 北海道南岸 - 鷺別埼北東方 魚礁設置作業

下記位置で、魚礁設置作業が実施されている。

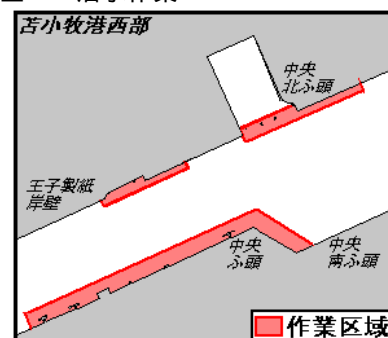
- 期 間 平成20年9月10日まで
- 位 置 42-26.3N 141-09.9E 付近
- 備 考 2.4m×2.8m×0.8mブロック300基設置
- 海 図 W1034
- 出 所 第一管区海上保安本部海洋情報部



20年217項 北海道南岸 - 苫小牧港、第1区 潜水作業

下記位置で、潜水土による岸壁補修作業が実施されている。

- 期 間 平成20年6月15日まで 日出～日没
- 位 置 中央北ふ頭及び中央ふ頭付近
- 海 図 W1033A
- 出 所 苫小牧港長

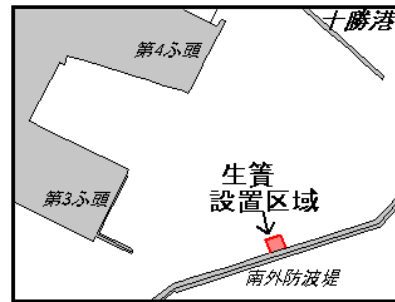


20年218項 北海道南岸 - 十勝港 生け簀設置

下記区域で、秋さけ稚魚飼育生け簀が設置されている。
 期 間 平成20年6月30日まで
 区 域 下記4地点を結ぶ線及び陸岸により囲まれる区域

- (1) 42-17-33.1N 143-20-22.5E(防波堤上)
- (2) 42-17-34.6N 143-20-21.8E
- (3) 42-17-34.6N 143-20-21.8E
- (4) 42-17-32.5N 143-20-20.0E(防波堤上)

標 識 付近に灯、旗及びレーダ反射器付浮標設置
 海 図 W35
 出 所 広尾海上保安署



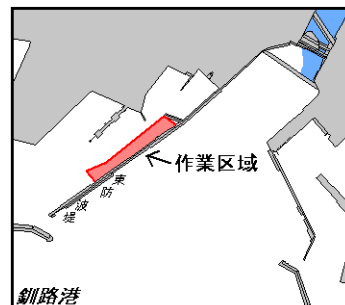
20年219項 北海道南岸 - 釧路港、西区第1区 海底送水管補修作業

下記区域で、海底送水管補修作業が実施される。

期 間 平成20年5月1日～10月31日
 区 域 下記4地点により囲まれる区域

- (1) 42-59-31.5N 144-20-42.0E(岸線上)
- (2) 42-59-33.5N 144-20-39.0E
- (3) 42-59-43.5N 144-20-58.5E
- (4) 42-59-42.0N 144-21-01.0E(岸線上)

標 識 付近に灯及びレーダ反射器付浮標設置
 海 図 W31
 出 所 釧路港長

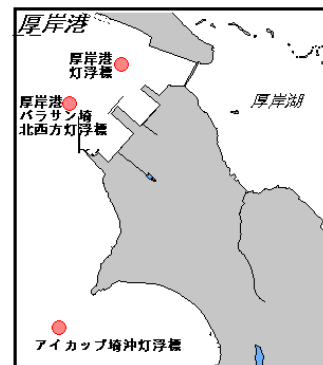


20年220項 北海道南岸 - 厚岸港及び付近 灯浮標復旧

一時撤去されていた下記地点の灯浮標は、復旧した。

- 灯 浮 標 (1) アイカップ埼沖灯浮標 (43-00.6N 144-49.6E)
 (2) 厚岸港バラサン埼北西方灯浮標 (43-02.6N 144-49.7E)
 (3) 厚岸港灯浮標 (43-02.9N 144-50.3E)

海 図 W36(厚岸港)
 参照書誌 411 0140、0142、0143番
 出 所 第一管区海上保安本部交通部



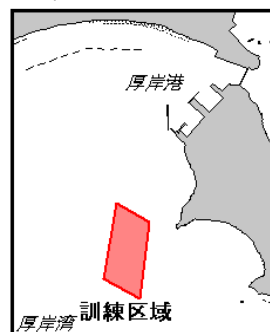
20年221項 北海道南岸 - 厚岸港及び付近 小型船舶操縦訓練

下記区域で、小型船舶操縦訓練が実施される。

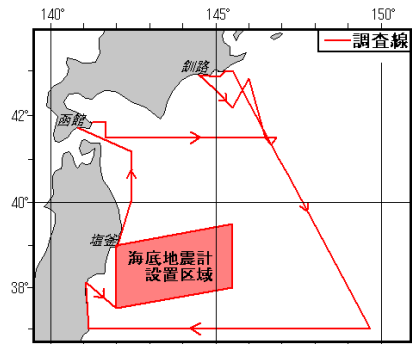
期 間 平成20年5月1日～11月30日 毎日1000～1500(土・日曜日、祝日を除く)
 区 域 下記4地点により囲まれる区域

- (1) 43-01-10.2N 144-48-54.0E
- (2) 43-00-11.0N 144-48-39.7E
- (3) 42-59-56.0N 144-49-18.1E
- (4) 43-00-55.0N 144-49-29.3E

備 考 区域内に浮標3基設置
 海 図 W36
 出 所 釧路海上安部



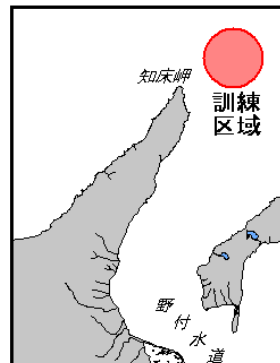
20年222項 北海道南岸～本州東岸 海洋調査
 下図に示す区域で、観測船「高風丸(487t)」による海洋調査が実施される。
 期 間 平成20年4月28日～6月6日
 備 考 海底地震計設置及び回収作業を含む。
 海 図 W1070
 出 所 函館海洋气象台



20年223項 北海道東岸 - 野付水道付近 養殖施設設置
 下記区域で、ホタテ中間養殖施設が設置される。
 期 間 平成20年5月1日～10月31日
 区 域 下記4地点により囲まれる区域
 (1) 43-45.6N 145-12.8E
 (2) 43-48.5N 145-12.8E
 (3) 43-48.5N 145-10.2E
 (4) 43-45.6N 145-10.2E
 標 識 周囲に赤白色旗及びレーダ反射器付浮標設置
 海 図 W42
 出 所 羅臼海上保安署



20年224項 北海道東岸 - 知床岬北東方 射撃訓練
 下記区域で、巡視船3隻による射撃訓練が実施される。
 期 日 平成20年5月8日 1000～1800
 区 域 44-25.3N 145-32.5E
 を中心とする半径5Mの円内区域
 標 識 国際信号旗「NE4」掲揚
 警 戒 相互警戒
 備 考 照明弾発射を伴う。
 海 図 W42
 出 所 根室海上保安部



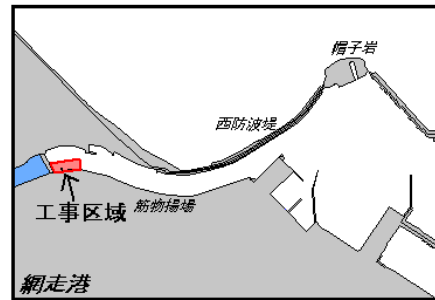
20年225項 北海道北岸 - 網走湾 観測用浮標設置
 下記位置に、観測用浮標が設置されている。
 期 間 平成21年3月31日まで
 位 置 44-03-19N 144-56-47E
 標 識 旗及びボンデン付
 備 考 海中部に観測用センサーケーブルあり
 海 図 W42
 出 所 網走海上保安署



20年226項 北海道北岸 - 網走港 物揚場改良工事

下記区域で、物揚場改良工事が実施されている。
 期 間 平成20年12月31日まで 日出～日没
 区 域 下記4地点を結ぶ線及び陸岸により囲まれる区域
 (1) 44-01-25.4N 144-16-07.2E
 (2) 44-01-23.8N 144-16-07.4E
 (3) 44-01-23.3N 144-16-02.1E
 (4) 44-01-24.7N 144-16-01.1E

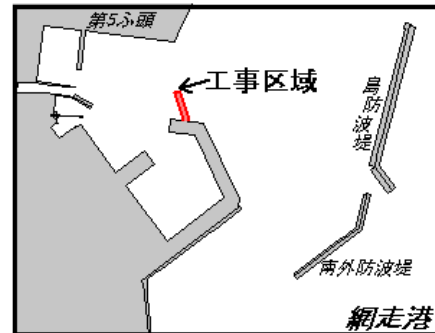
備 考 潜水作業を伴う。
 海 図 W29(網走港)
 出 所 網走海上保安署



20年227項 北海道北岸 - 網走港 波除堤築造工事

下記区域で、波除堤築造工事が実施されている。
 期 間 平成21年1月26日まで 日出～日没
 区 域 下記4地点を結ぶ線上
 (1) 44-00-37.0N 144-17-16.6E(岸線上)
 (2) 44-00-39.8N 144-17-15.4E
 (3) 44-00-39.8N 144-17-14.9E
 (4) 44-00-37.1N 144-17-16.1E(岸線上)

海 図 W29(網走港)
 出 所 網走海上保安署

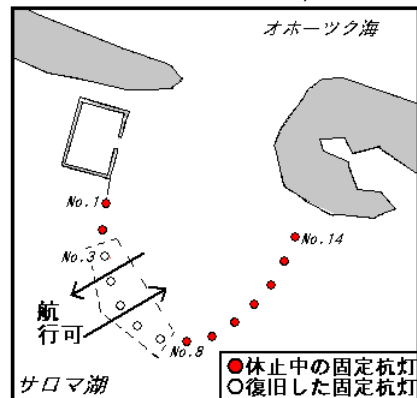


20年228項 北海道北岸 - サロマ湖口 灯復旧

一管区水路通報20年15号201項削除
 アイスブームの撤去に伴い、一時休止していた下記固定杭灯は復旧した。

名 称 (1) サロマ湖港防氷堤第3号固定杭灯(44-10.5N 143-46.8E 概位)
 (2) サロマ湖港防氷堤第4号固定杭灯(44-10.4N 143-46.8E 概位)
 (3) サロマ湖港防氷堤第5号固定杭灯(44-10.4N 143-46.8E 概位)
 (4) サロマ湖港防氷堤第6号固定杭灯(44-10.3N 143-46.9E 概位)
 (5) サロマ湖港防氷堤第7号固定杭灯(44-10.3N 143-46.9E 概位)

備 考 第2～第8固定杭灯間航行可
 海 図 W1039
 参照書誌 411 0409.85～86、0410.33～35番
 出 所 第一管区海上保安本部交通部



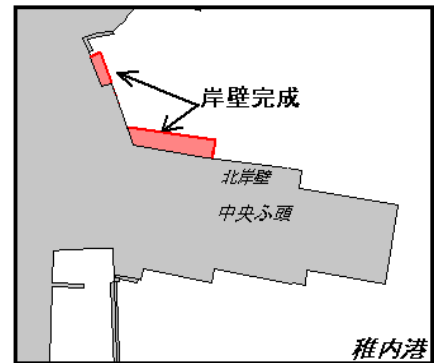
20年229項 北海道西岸 - 稚内港 岸壁完成

一管区水路通報20年15号207項削除

下記区域で、岸壁が完成している。

- 区域 1 下記3地点を結ぶ線及び陸岸により囲まれる区域
- (1) 45-25-03.7N 141-40-45.2E(岸線上)
 - (2) 45-25-03.9N 141-40-46.0E
 - (3) 45-25-02.2N 141-40-46.9E(岸線上)
- 2 下記3地点を結ぶ線及び陸岸により囲まれる区域
- (4) 45-24-59.8N 141-40-48.2E(岸線上)
 - (5) 45-24-59.1N 141-40-55.0E
 - (6) 45-24-58.3N 141-40-54.8E(岸線上)

海図 W1041(内港)
出所 第一管区海上保安本部海洋情報部



20年230項 北海道西岸 - 羽幌港 防波堤延長工事

下記区域で、防波堤延長工事が実施されている。

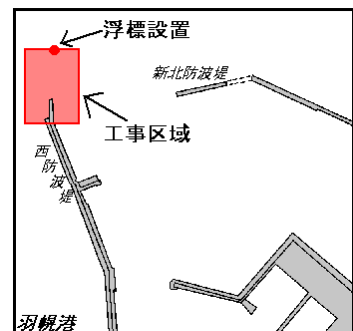
期間 平成20年6月30日まで

区域 下記4地点により囲まれる区域

- (1) 44-22-38.7N 141-41-34.4E
- (2) 44-22-44.3N 141-41-34.7E
- (3) 44-22-44.1N 141-41-41.9E
- (4) 44-22-38.6N 141-41-41.8E

標識 上記(1)～(4)に旗付ボンデン設置
(5) 44-22-44.2N 141-41-38.3E に赤色灯付浮標設置

海図 W40A(羽幌港)
出所 留萌海上保安部



20年231項 北海道西岸 - 増毛港 小型船舶操縦訓練

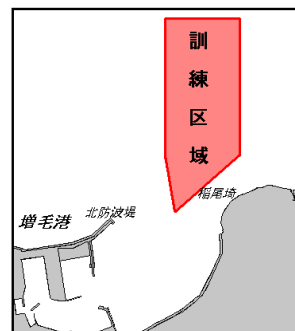
下記区域で、小型船舶操縦訓練が実施される。

期間 平成20年5月1日～9日 毎日0900～日没

区域 下記5地点により囲まれる区域

- (1) 43-51-46.5N 141-32-22.7E
- (2) 43-52-15.7N 141-32-22.7E
- (3) 43-52-15.7N 141-32-49.6E
- (4) 43-51-46.5N 141-32-49.6E
- (5) 43-51-34.4N 141-32-30.9E

備考 区域内に浮標3基設置
海図 W40A(増毛港)
出所 留萌海上保安部



20年232項 北海道西岸 - 小樽港、第3区及び付近 潜水訓練等

下記2区域で、潜水及びヨット、カヌー、ウインドサーフィン等の操縦訓練が実施される。

期間 平成20年5月1日～11月30日 毎日1000～1600(土・日曜日、祝日を除く)

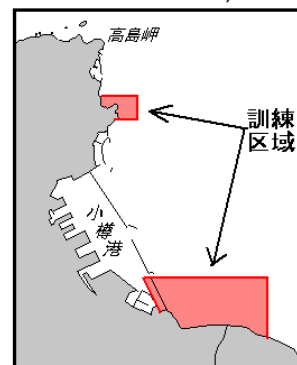
区域 1 下記4地点を結ぶ線及び陸岸により囲まれる区域

- (1) 43-10-57.7N 141-01-57.8E
- (2) 43-11-23.7N 141-01-40.8E
- (3) 43-11-23.7N 141-03-46.8E
- (4) 43-10-38.7N 141-03-46.8E

2 下記4地点を結ぶ線及び陸岸により囲まれる区域

- (5) 43-13-38.7N 141-00-57.8E
- (6) 43-13-38.7N 141-01-34.8E
- (7) 43-13-20.7N 141-01-34.8E
- (8) 43-13-20.7N 141-01-11.8E

海図 W5
出所 小樽港長



20年233項 北海道西岸 - 岩内港 防波堤改良工事等

下記区域で、防波堤改良工事及び消波ブロック据付作業が実施されている。

期 間 平成20年9月30日まで

区 域 1 下記4地点により囲まれる区域

(1) 42-59-45.2N 140-30-13.8E

(2) 42-59-44.7N 140-30-10.3E

(3) 42-59-46.5N 140-30-09.8E

(4) 42-59-47.3N 140-30-13.2E

2 下記4地点により囲まれる区域

(5) 42-59-22.6N 140-30-26.6E

(6) 42-59-20.4N 140-30-23.2E

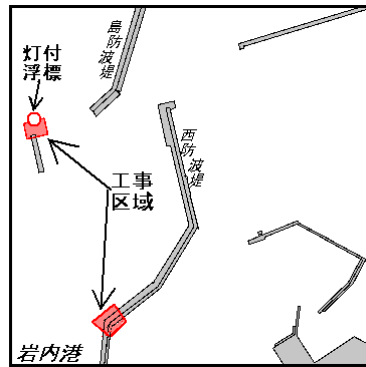
(7) 42-59-22.1N 140-30-21.1E

(8) 42-59-24.3N 140-30-24.7E

標 識 付近に灯付浮標設置

海 図 W39(岩内港)

出 所 小樽海上保安部



20年234項 北海道西岸 - 岩内港及び付近 生物調査等

下記区域で、水質、底質及び生物調査が実施される。

期 間 平成20年5月1日～平成21年3月31日 日出～日没

区 域 下記3地点を結ぶ線及び陸岸により囲まれる区域

(1) 43-10N 140-25E(岸線上)

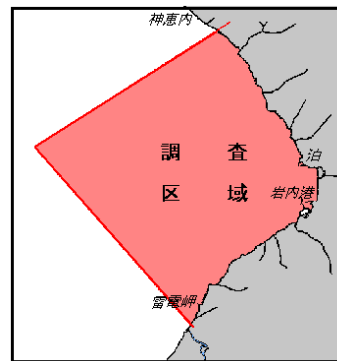
(2) 43-03N 140-10E

(3) 43-53N 140-22E(岸線上)

備 考 調査に潜水作業を伴う。

海 図 W28

出 所 小樽海上保安部



20年235項 津軽海峡 - 西口 射撃訓練

下記区域で、自衛艦3隻による射撃訓練が実施される。

期 間 平成20年5月8日(予備日9日) 0800～1700

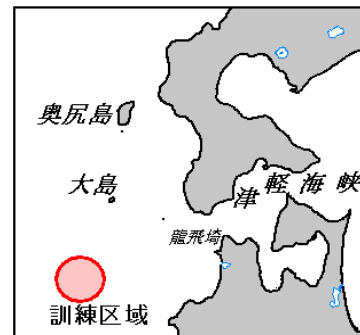
区 域 40-55-09N 139-04-48E

を中心とする半径10Mの円内区域

標 識 国際信号旗「B」掲揚

海 図 W10 - W43

出 所 防衛省海上幕僚監部



20年236項 津軽海峡 - 東口 射撃訓練

下記区域で、自衛艦3隻による射撃訓練が実施される。

期 間 平成20年5月8日(予備日9日) 0800～1700

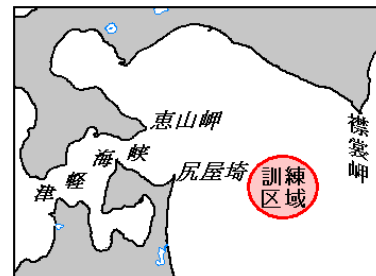
区 域 41-20-10N 142-29-47E

を中心とする半径15Mの円内区域

標 識 国際信号旗「B」掲揚

海 図 W43 - W53

出 所 防衛省海上幕僚監部



20年237項 補正図発行

水路通報により、下記の補正図が発行された。

海上保安庁水路通報20年第15号443項海図第W14

出 所 海上保安庁海洋情報部