

一管区水路通報第 2 1 号



平成 2 0 年 6 月 6 日

第一管区海上保安本部

第 3 3 7 項	北海道南岸	内浦湾	掘下げ作業
第 3 3 8 項	北海道南岸	内浦湾及び付近	流速計設置
第 3 3 9 項	北海道南岸	苫小牧港	水路測量
第 3 4 0 項	北海道南岸	苫小牧港	消波ブロック据付工事
第 3 4 1 項	北海道南岸	苫小牧港	水路測量
第 3 4 2 項	北海道南岸	浦河港西方	掘下げ作業
第 3 4 3 項	北海道東岸	野付埼南方	離岸堤築造工事
第 3 4 4 項	北海道北岸	網走湾	防波堤延長工事等
第 3 4 5 項	北海道北岸	網走港北方	魚礁設置作業
第 3 4 6 項	北海道北岸	枝幸港南東方	防波堤築造工事
第 3 4 7 項	北海道北岸	枝幸港南東方	防波堤改良工事
第 3 4 8 項	北海道北岸	枝幸港北西方	防波堤築造工事等
第 3 4 9 項	北海道北岸	枝幸港北西方	防波堤築造工事
第 3 5 0 項	北海道北岸	神威岬北西方	掘下げ作業
第 3 5 1 項	北海道北岸	神威岬北西方	灯付浮標撤去等
第 3 5 2 項	北海道北岸	宗谷岬南東方	防波堤築造工事
第 3 5 3 項	北海道西岸	稚内港	昆布一時保管施設設置
第 3 5 4 項	北海道西岸	利尻島	水路測量
第 3 5 5 項	北海道西岸	利尻島	防波堤延長工事
第 3 5 6 項	北海道西岸	礼文島西方	水産資源調査
第 3 5 7 項	北海道西岸	天売島	防波堤改良工事
第 3 5 8 項	北海道西岸	留萌港	ポーリング作業
第 3 5 9 項	北海道西岸	積丹岬南東方	突堤築造工事等
第 3 6 0 項	北海道西岸	奥尻島	消波ブロック据付工事
第 3 6 1 項	津軽海峡	東口	射撃訓練
第 3 6 2 項	本州東岸		海洋調査等
第 3 6 3 項	本州東岸		海洋調査等

水路通報の内容については、インターネット及びFAXで入手出来ます。

インターネットアドレス <http://www1.kaiho.mlit.go.jp/KAN1/tuho/index.html>

FAX番号 0134-27-6190 (ポーリングサービス)

0134-32-9319 (情報ボックス) は昨年(H19年)12月で終了しました。

FAXをご利用になる方は0134-27-6190 (ポーリングサービス) を
ご利用ください。

一管区水路通報や水路図誌に関するお問い合わせは下記へどうぞ。

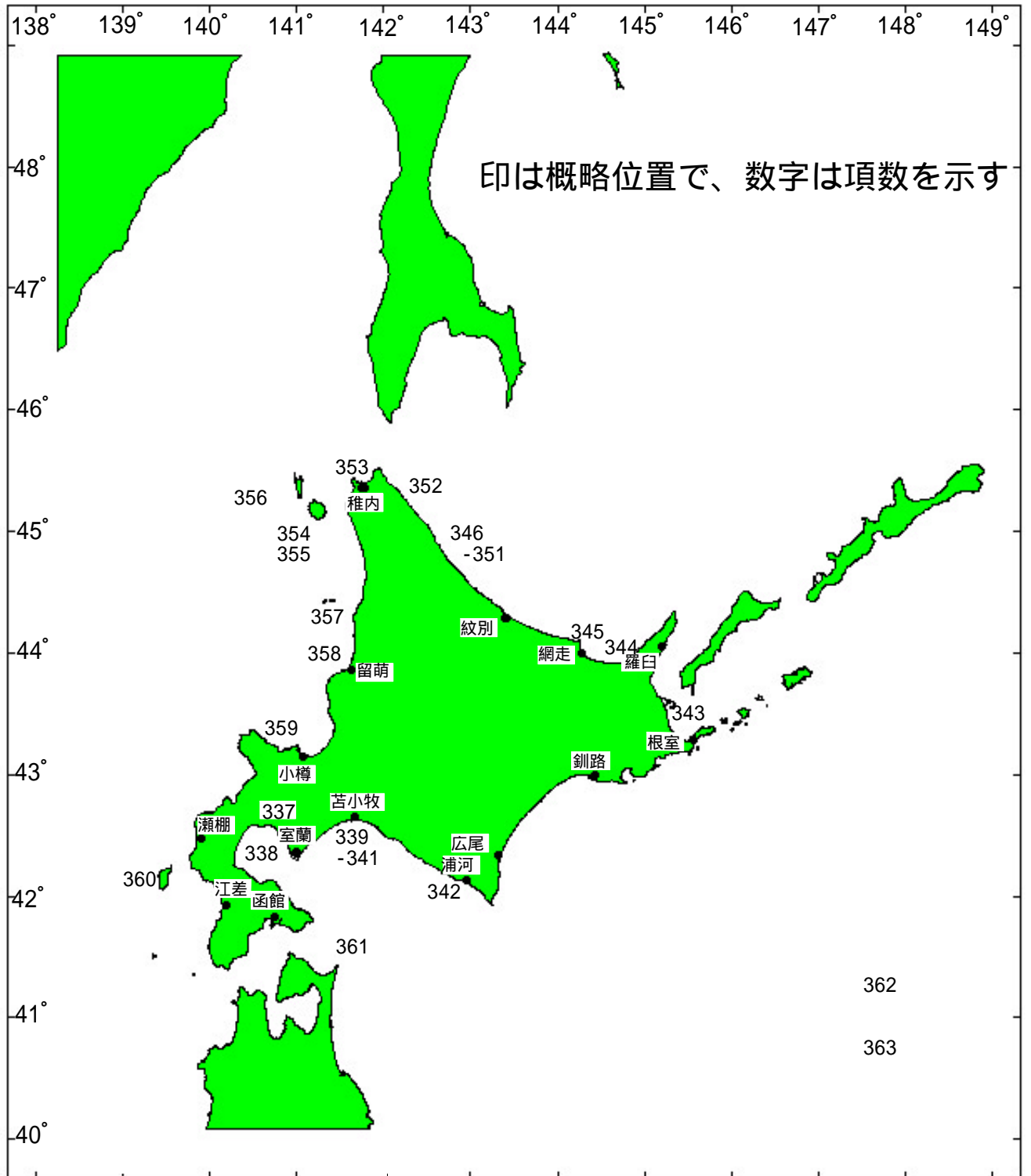
第一管区海上保安本部海洋情報部 監理課 情報係

〒047-8560 小樽市港町 5 番 3 号小樽港湾合同庁舎(5階)

TEL(0134)27-0118(内線2515) FAX(0134)32-9301

メールアドレス sodan1@jodc.go.jp

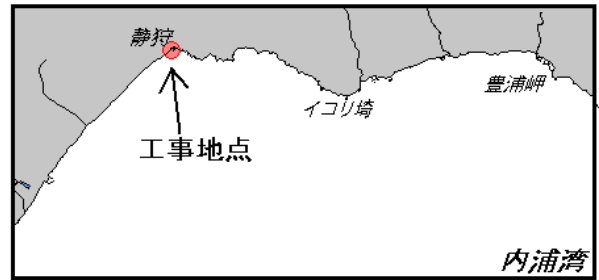
索引図



20年337項 北海道南岸 - 内浦湾、(静狩漁港) 掘下げ作業

下記位置で、掘下げ作業が実施されている。

期 間 平成20年8月20日まで
 位 置 42-35.2N 140-28.3E 付近
 海 図 W17
 出 所 第一管区海上保安本部海洋情報部



20年338項 北海道南岸 - 内浦湾及び付近 流速計設置

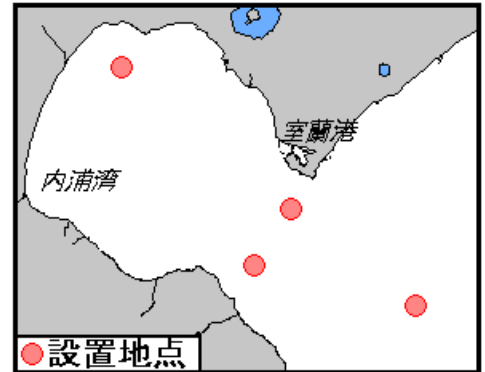
下記位置に、流速計が設置される。

期 間 平成20年6月17日～9月17日

位 置 下記4地点
 (1) 42-03.6N 141-15.7E
 (2) 42-14.5N 140-56.9E
 (3) 42-08.2N 140-51.4E
 (4) 42-30.2N 140-31.4E

備 考 上記位置に、レーダ反射器、旗(紅又は白)及び黄色灯(4秒1閃)付浮標を設置。設置及び撤去作業は調査船「金星丸(151t)」が実施。

海 図 W17 - W1030
 出 所 函館海上保安部



20年339項 北海道南岸 - 苫小牧港、第2区 水路測量

一管区水路通報20年19号302項関連

西ふ頭 ~ 岸壁前面で、水路測量が実施される。

期 間 平成20年6月9日～30日(うち3日)

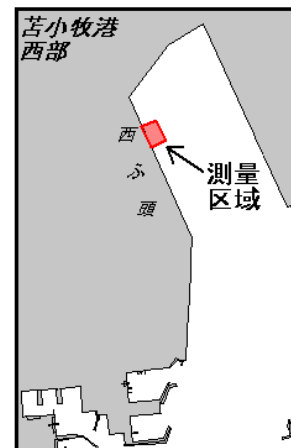
区 域 下記4地点を結ぶ線及び陸岸により囲まれる区域

- (1) 42-38-24N 141-37-18E(岸線上)
- (2) 42-38-25N 141-37-21E
- (3) 42-38-22N 141-37-23E
- (4) 42-38-21N 141-37-20E(岸線上)

備 考 測量船は、白紅白の燕尾旗を掲揚。

海 図 1033A

出 所 第一管区海上保安本部海洋情報部



20年340項 北海道南岸 - 苫小牧港、第3区 消波ブロック据付工事

下記位置で、消波ブロック据付工事が実施される。

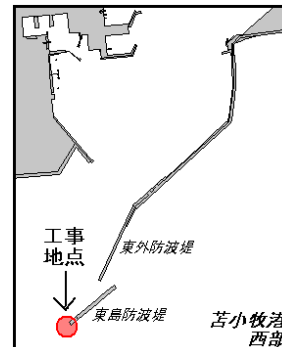
期 間 平成20年6月12日～30日(うち3日間)

位 置 42-36-45N 141-37-06E 付近

備 考 工事位置に起重機船を係留する。起重機船の錨の位置はボンデンで表示。警戒船配備。潜水作業を伴う。

海 図 W1033A

出 所 苫小牧港長



20年341項 北海道南岸 - 苫小牧港、第4区 水路測量

下記区域で、水路測量が実施されている。

期 間 平成20年6月20日まで(うち1日)

区 域 下記4地点により囲まれる区域

(1) 42-36-02N 141-46-29E

(2) 42-36-01N 141-46-35E

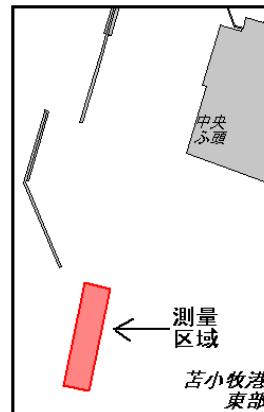
(3) 42-35-43N 141-46-30E

(4) 42-35-44N 141-46-24E

備 考 測量船は白紅白の燕尾旗を掲揚。

海 図 W1033B

出 所 第一管区海上保安本部海洋情報部



20年342項 北海道南岸 - 浦河港西方、(荻伏漁港) 掘下げ作業

下記位置で、掘下げ作業が実施されている。

期 間 平成20年7月10日まで

位 置 42-11.9N 142-39.5E 付近

備 考 作業区域を赤旗浮標で表示。

海 図 W1030

出 所 室蘭海上保安部



20年343項 北海道東岸 - 野付埼南方 離岸堤築造工事

下記位置で、離岸堤築造工事が実施される。

期 間 平成20年6月10日～平成21年1月30日

位 置 43-25.6N 145-16.2E 付近

備 考 平成20年7月6日～平成21年1月4日まで工事休止。

海 図 W18

出 所 第一管区海上保安本部海洋情報部



20年344項 北海道北岸 - 網走湾、(斜里漁港) 防波堤延長工事等

下記位置で、防波堤延長工事及び防砂堤築造工事が実施されている。

期 間 平成20年12月19日(防砂堤築造工事は10月20日)まで

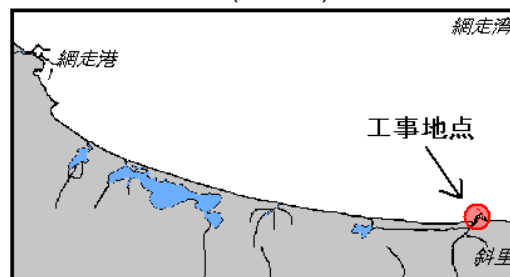
位 置 (1) 防波堤延長工事 43-55.4N 144-40.0E

(2) 防砂堤築造工事 43-55.1N 144-40.3E

備 考 防波堤延長工事区域を黄色灯付浮標(4秒1閃)で表示。

海 図 W42

出 所 網走海上保安署



20年345項 北海道北岸 - 網走港北方 魚礁設置作業

下記位置で、魚礁設置作業が実施されている。

期 間 平成20年6月25日まで

区 域 下記2地点

(1) 44-03-57N 144-15-16E

(2) 44-02-09N 144-15-42E

備 考 網走港で魚礁に設置する大割石の積出し作業を実施。

海 図 W1039

出 所 網走海上保安署



20年346項 北海道北岸 - 枝幸港南東方、(乙忠部漁港) 防波堤築造工事

下記位置で、防波堤築造工事が実施される。

期 間 平成20年6月11日～11月20日

位 置 44-47.1N 142-43.3E 付近

備 考 潜水作業を伴う。

海 図 W1039

出 所 稚内海上保安部



20年347項 北海道北岸 - 枝幸港南東方、(岡島漁港) 防波堤改良工事

下記位置で、防波堤改良工事が実施される。

期 間 平成20年6月10日～9月30日

位 置 44-52.4N 142-38.5E 付近

備 考 潜水作業を伴う。

海 図 W1040

出 所 稚内海上保安部



20年348項 北海道北岸 - 枝幸港北西方、(問牧漁港) 防波堤築造工事等

下記位置で、防波堤築造工事及び掘下げ作業が実施されている。

期 間 平成21年1月13日(掘下げ作業は平成20年9月1日)まで

位 置 44-59.5N 142-32.5E 付近

備 考 掘下げ作業区域を赤旗付ボンデンで表示。

防波堤工事区域を黄旗付ボンデン及び灯付浮標で表示。

潜水作業を伴う。

海 図 W1040

出 所 稚内海上保安部



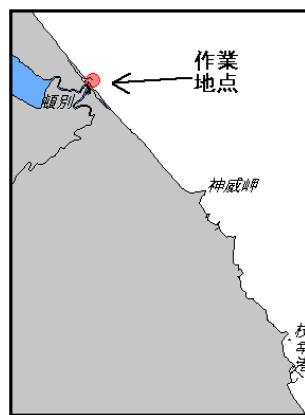
20年349項 北海道北岸 - 枝幸港北西方、(目梨泊漁港) 防波堤築造工事

下記位置で、防波堤築造工事が実施される。
 期 間 平成20年6月6日～平成21年2月10日
 位 置 45-02.4N 142-31.0E付近
 備 考 ボンデンで工事区域を表示。
 海 図 W1040
 出 所 稚内海上保安部



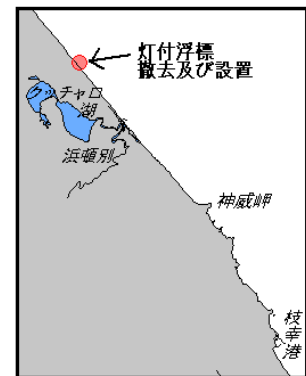
20年350項 北海道北岸 - 神威岬北西方、(頓別漁港) 掘下げ作業

下記位置で、掘下げ作業が実施される。
 期 間 平成20年6月10日～10月30日
 位 置 45-08.2N 142-23.5E 付近
 備 考 赤旗付ボンデンで作業区域を表示。
 海 図 W1040
 出 所 稚内海上保安部



20年351項 北海道北岸 - 神威岬北西方 灯付浮標撤去等

一管区水路通報19年18号177項関連
 下記のとおり、灯付浮標は変更された。
 位 置 1 下記2地点付近に設置されていた灯付浮標4基は撤去された。
 (1) 45-11-26N 142-19-50E
 (2) 45-11-23N 142-19-53E
 2 下記位置に潜堤を示すための
 黄色灯付浮標(4秒1閃)1基が設置されている。
 (3) 45-11-23N 142-19-58E
 備 考 冬季は灯付浮標は撤去され、ボンデンが設置される。
 海 図 W1040
 出 所 稚内海上保安部



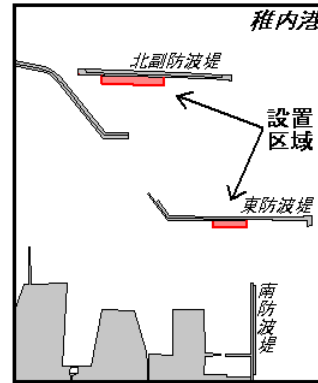
20年352項 北海道北岸 - 宗谷岬南東方、(浜鬼志別漁港) 防波堤築造工事

下記位置で、防波堤築造工事が実施されている。
 期 間 平成21年2月20日まで
 位 置 45-20.5N 142-10.2E
 備 考 工事区域をボンデン及び黄色灯(4秒1閃)で表示。
 潜水作業中は国際信号旗「A」旗掲揚。
 海 図 W1040
 出 所 稚内海上保安部



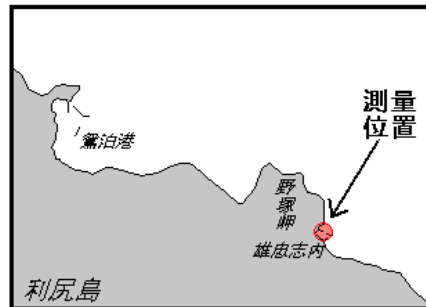
20年353項 北海道西岸 - 稚内港 昆布一時保管施設設置

下記2地点に、昆布一時保管施設が設置されている。
 期 間 平成20年9月30日まで
 位 置 下記2地点
 (1) 45-25-06N 141-41-58E付近(北副防波堤)
 (2) 45-24-37N 141-42-17E付近(東防波堤)
 備 考 設置地点は灯及び黄色旗付浮標で表示。
 大きさ (1)は400m×50m、(2)は200m×50m
 海 図 W1041(内港)
 出 所 稚内港長



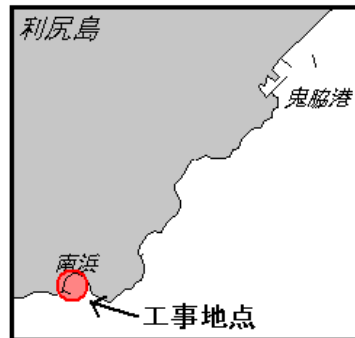
20年354項 北海道西岸 - 利尻島、鷺泊港東方(雄忠志内漁港) 水路測量

下記位置で、水路測量が実施される。
 期 間 平成20年6月9日～7月31日(うち7日間)
 位 置 45-13.5N 141-16.8E 付近
 備 考 測量船は白紅白の燕尾旗掲揚。
 海 図 W21
 出 所 第一管区海上保安本部海洋情報部



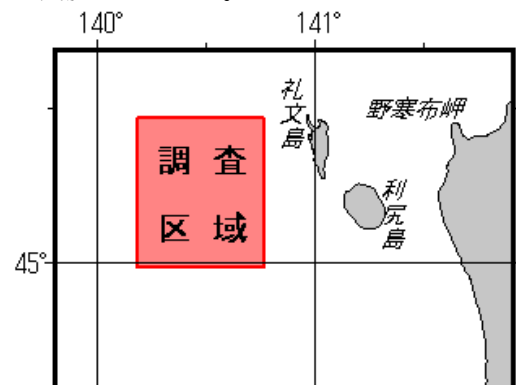
20年355項 北海道西岸 - 利尻島、鬼脇港南西方(南浜漁港) 防波堤延長工事

下記位置で、防波堤延長工事が実施される。
 期 間 平成20年6月10日～12月22日
 位 置 45-06.5N 141-16.5E 付近
 備 考 浮標で工事区域を表示。
 潜水作業を伴う。
 海 図 W21
 出 所 稚内海上保安部



20年356項 北海道西岸 - 礼文島西方 水産資源調査

下記区域で、調査船「北洋丸(237t)」による水産資源調査が実施されている。
 期 間 平成20年6月19日まで
 区 域 下記経緯度線により囲まれる区域
 (1) 44-58N (2) 140-12E
 (3) 45-28N (4) 140-47E
 備 考 区域内16地点にえびかごを1～4昼夜設置。
 海 図 W41
 出 所 北海道立稚内水産試験場



20年357項 北海道西岸 - 天売島、天売港 防波堤改良工事

下記位置で、防波堤築造工事が実施される。

期 間 平成20年6月10日～11月20日

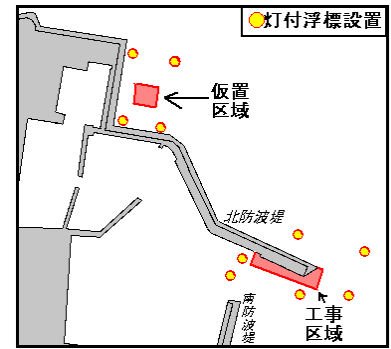
位 置 (1) 防波堤改良工事 44-26-22N 141-19-51E 付近

(2) 消波ブロック仮置 41-26-28N 141-19-43E 付近

備 考 上記(1)(2)付近に、赤旗及び黄色灯(4秒1閃)付浮標設置。
灯台移設工事を伴う。

海 図 W40B(天売港)

出 所 留萌海上保安部



20年358項 北海道西岸 - 留萌港、第2区 ボーリング作業

下記位置で、ボーリング作業による地質調査が実施される。

期 間 平成20年6月12日～7月30日

位 置 下記3地点

(1) 43-57-02.4N 141-38-06.4E

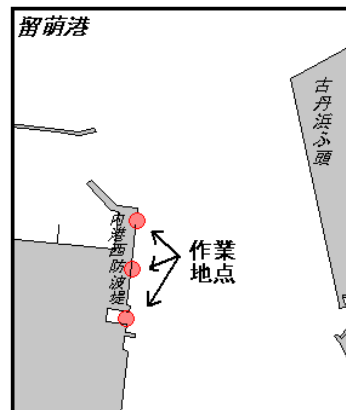
(2) 43-57-04.4N 141-38-06.7E

(3) 43-57-06.3N 141-38-07.0E

備 考 作業は小型スパット台船で実施される。

海 図 W1046

出 所 留萌港長



20年359項 北海道西岸 - 積丹岬南東方、古平漁港 突堤築造工事等

下記3地点で、突堤築造工事と消波ブロック据付工事が実施されている。

期 間 平成20年11月20日まで

位 置 (1) 突堤築造工事 43-16-23N 140-38-21E

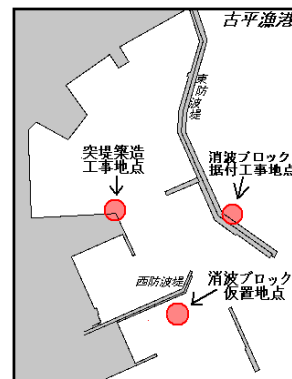
(2) 消波ブロック据付工事 43-16-23N 140-38-34E

(3) 消波ブロック仮置 43-16-15N 140-38-28E

備 考 旗付ボンデン(航路付近は灯付)で、工事区域を表示。
潜水作業を伴う。

海 図 W39(古平漁港)

出 所 小樽海上保安部



20年360項 北海道西岸 - 奥尻島、稲穂岬北方(稲穂漁港) 消波ブロック据付工事

下記位置で、消波ブロック据付工事が実施されている。

期 間 平成20年10月30日まで

位 置 42-14.4N 139-32.8E 付近

備 考 灯付浮標で工事区域を表示。
潜水作業を伴う。

海 図 W32

出 所 江差海上保安署

