

一管区水路通報第28号



平成20年7月25日

第一管区海上保安本部

第500項	北海道南岸	木古内湾	水路測量
第501項	北海道南岸	函館港	航泊禁止
第502項	北海道南岸	函館港	ヨットレース
第503項	北海道南岸	立待岬東北方	防波堤等築造工事(期間延長)
第504項	北海道南岸	室蘭港	航泊禁止
第505項	北海道南岸	苫小牧港	海底輸送管点検作業
第506項	北海道南岸	苫小牧港	水路測量
第507項	北海道南岸		海洋調査
第508項	北海道南岸	十勝港北東方	魚礁設置作業
第509項	北海道南岸	釧路港	潜水調査等
第510項	北海道南岸	落石岬北東方	灯台光達距離変更(予告)
第511項	北海道南岸	齒舞漁港西方	灯台灯質等変更(予告)
第512項	北海道東岸	根室港南西方	灯台光達距離変更(予告)
第513項	北海道東岸	知床岬付近	灯台光達距離変更
第514項	北海道北岸	能取岬西方	ポーリング作業
第515項	北海道北岸～北海道西岸		海洋調査等
第516項	北海道西岸	稚内港	航泊禁止
第517項	北海道西岸	稚内港	ボートレース
第518項	北海道西岸	稚内港北方	総合訓練
第519項	北海道西岸	天売島	花火大会
第520項	北海道西岸	小樽港	航泊禁止
第521項	北海道西岸	岩内港	花火大会
第522項	北海道西岸	寿都港	護岸築造工事
第523項	北海道西岸	奥尻海峡	潜水作業
第524項	北海道西岸	ポンモシリ岬付近	防波堤築造工事

水路通報の内容については、インターネット及びFAXで入手出来ます。

インターネットアドレス <http://www1.kaiho.mlit.go.jp/KAN1/tuho/index.html>

FAX番号 0134-27-6190(ポーリングサービス)

0134-32-9319(情報ボックス)は昨年(H19年)12月で終了しました。

FAXをご利用になる方は0134-27-6190(ポーリングサービス)をご利用ください。

一管区水路通報や水路図誌に関するお問い合わせは下記へどうぞ。

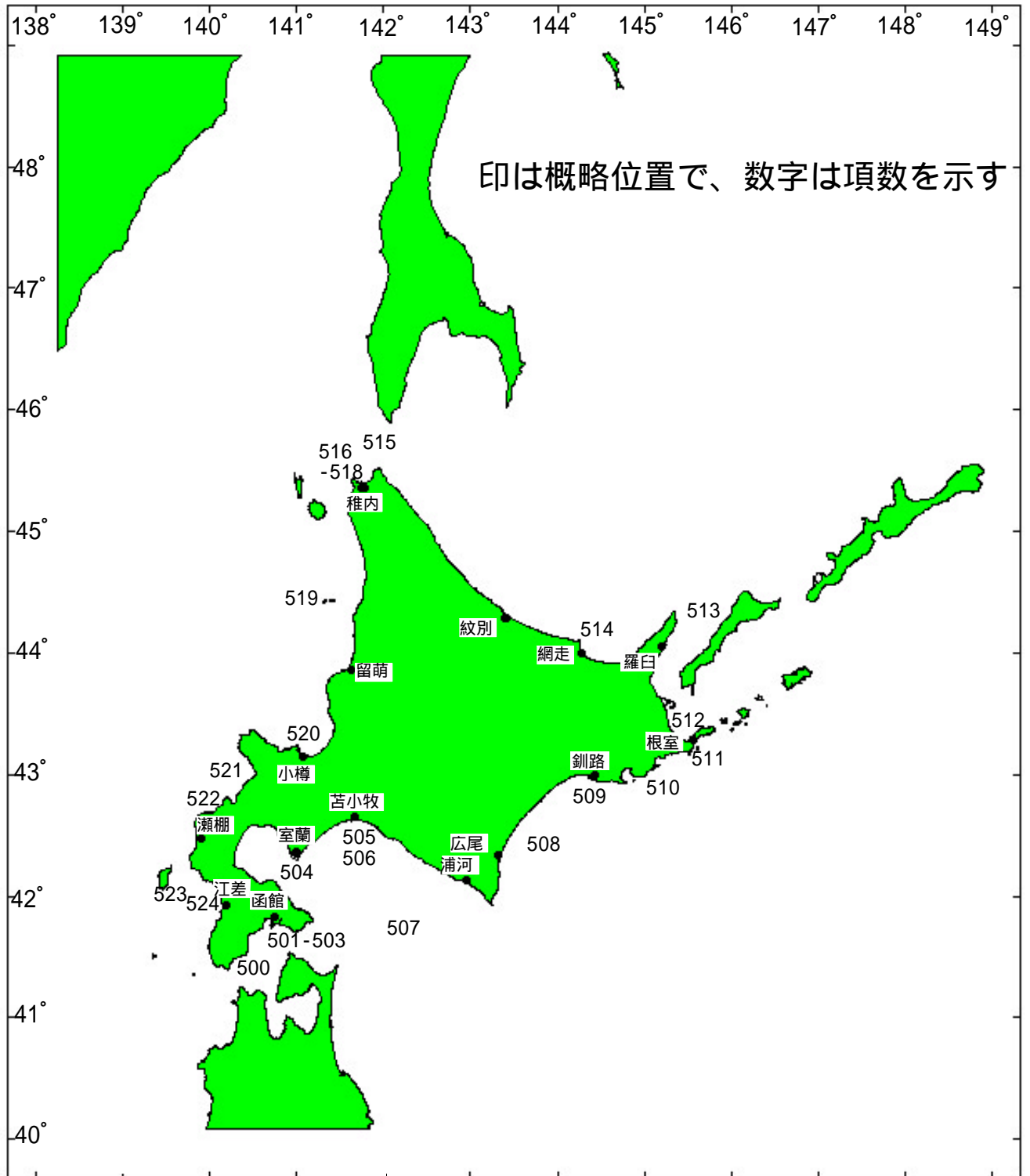
第一管区海上保安本部海洋情報部 監理課 情報係

〒047-8560 小樽市港町5番3号小樽港湾合同庁舎(5階)

TEL(0134)27-0118(内線2515) FAX(0134)32-9301

メールアドレス sodan1@jodc.go.jp

索引図



20年500項 北海道南岸 - 木古内湾 水路測量

下記区域で、水路測量が実施される。

期 間 平成20年8月1日～31日(うち10日間)

区 域 1 下記4地点により囲まれる区域

- (1) 41-35-41N 140-25-45E(岸線上)
- (2) 41-35-41N 140-25-55E
- (3) 41-35-10N 140-25-57E
- (4) 41-35-10N 140-25-45E(岸線上)

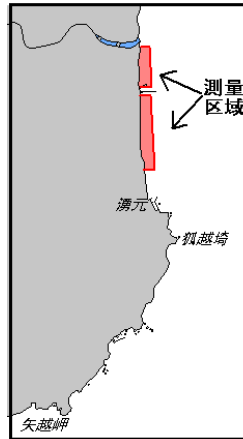
2 下記4地点により囲まれる区域

- (5) 41-35-04N 140-25-44E(岸線上)
- (6) 41-35-04N 140-25-56E
- (7) 41-34-07N 140-26-00E
- (8) 41-34-07N 140-25-48E(岸線上)

備 考 測量船は白紅白の燕尾旗掲揚

海 図 W9

出 所 第一管区海上保安本部海洋情報部



20年501項 北海道南岸 - 函館港、第1区 航泊禁止

下記区域で、函館港花火大会の実施に伴い、一般船舶の航行及び錨泊が禁止される。

期 間 平成20年8月1日(予備日5日) 1930～2130

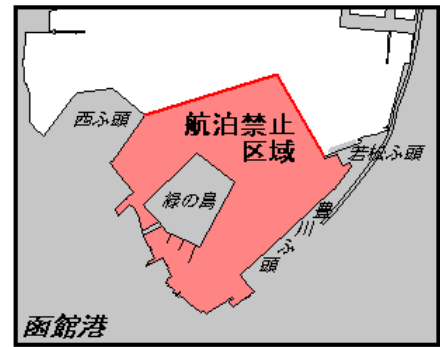
区 域 下記3地点を結ぶ線及び陸岸により囲まれる区域。

- (1) 41-46-21.3N 140-43-15.4E(岸線上)
- (2) 41-46-32.5N 140-43-06.7E
- (3) 41-46-27.0N 140-42-42.7E(岸線上)

備 考 警戒船配備。

海 図 W6

出 所 函館港長公示第2号(平成20年7月22日)



20年502項 北海道南岸 - 函館港、第5区、第6区及び付近 ヨットレース

下記区域で、ヨットレースが実施される。

期 日 平成20年7月27日 1000～昼間

区 域 41-47-45N 140-40-00E

を中心とする半径700mの円内区域

備 考 警戒船配備。

海 図 W6

出 所 函館港長



20年503項 北海道南岸 - 立待岬東北方、(湯川漁港)防波堤等築造工事(期間延長)

一管区水路通報20年16号215項削除

下記位置で、防波堤及び護岸築造工事は期間が延長となった。

期 間 平成21年2月27日まで

位 置 41-46.4N 140-46.7E 付近

海 図 W9

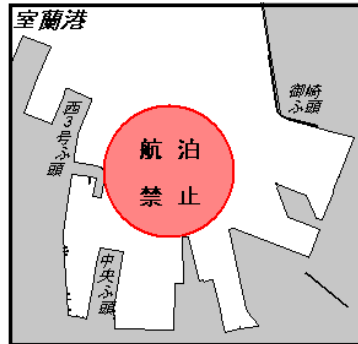
出 所 第一管区海上保安本部海洋情報部



20年504項 北海道南岸 - 室蘭港、第1区 航泊禁止

下記区域で、花火大会の実施に伴い、一般船舶の航泊が禁止される。

期 間 平成20年8月1日(予備日3日)1950～2130
 区 域 42-19-50.6N 140-58-32.6E
 を中心とする半径330mの円内区域
 海 図 W16
 出 所 室蘭港長公示第1号(平成20年7月24日)

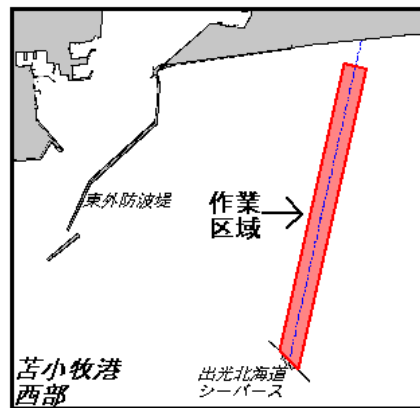


20年505項 北海道南岸 - 苫小牧港、第4区 海底輸送管点検作業

下記区域で、潜水作業を伴う海底輸送管点検作業が実施されている。

期 間 平成20年8月20日まで 日出～日没
 区 域 下記4地点により囲まれる区域
 (1) 42-37-41.6N 141-39-02.2E
 (2) 42-36-18.9N 141-38-36.9E
 (3) 42-36-13.5N 141-38-44.2E
 (4) 42-37-40.2N 141-39-10.8E

海 図 W1033A
 出 所 苫小牧港長

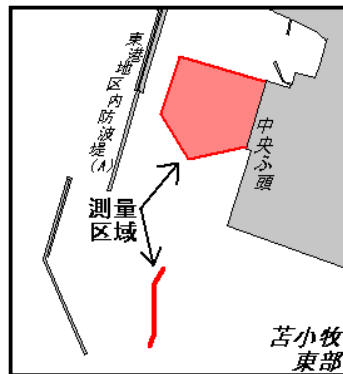


20年506項 北海道南岸 - 苫小牧港、第4区 水路測量

下記区域で、水路測量が実施される。

期 間 平成20年7月28日～8月20日(うち2日間)
 区 域 1 下記5地点を結ぶ線及び陸岸により囲まれる区域
 (1) 42-36-37N 141-46-57E(岸線上)
 (2) 42-36-35N 141-46-45E
 (3) 42-36-42N 141-46-39E
 (4) 42-36-51N 141-46-43E
 (5) 42-36-47N 141-47-01E(岸線上)
 2 下記4地点を順に結んだ線上付近
 (6) 42-36-18N 141-46-40E
 (7) 42-36-16N 141-46-38E
 (8) 42-36-09N 141-46-38E
 (9) 42-36-06N 141-46-37E

備 考 測量船は白紅白の燕尾旗掲揚。
 海 図 W1033B
 出 所 第一管区海上保安本部海洋情報部



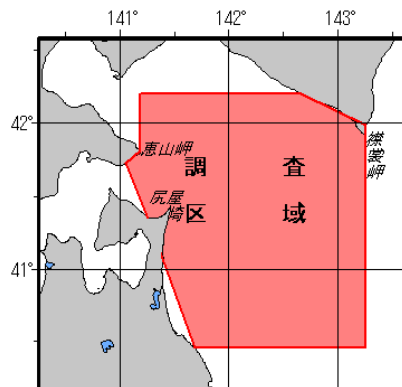
20年507項 北海道南岸 - 海洋調査

下記区域で、調査船「第十二海工丸(397t)」による海洋調査が実施されている。

期 間 平成20年7月31日～8月14日
 区 域 下記8地点により囲まれる区域

- (1) 42-12.0N 141-11.0E
- (2) 42-12.0N 142-39.6E(岸線上)
- (3) 41-59.3N 143-15.0E(岸線上)
- (4) 40-27.0N 143-15.0E
- (5) 40-27.0N 141-41.1E(岸線上)
- (6) 41-22.1N 141-14.8E(岸線上)
- (7) 41-43.6N 141-03.1E(岸線上)
- (8) 41-48.8N 141-11.0E(岸線上)

海 図 W43 - W72
 出 所 (財)日本海洋科学振興財団

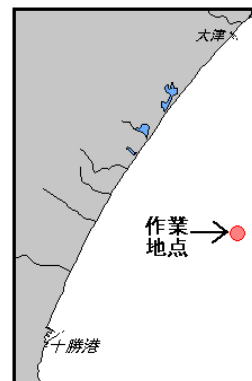


20年508項 北海道南岸 - 十勝港北東方 魚礁設置作業

下記位置で、魚礁設置作業が実施されている。

期 間 平成20年11月10日まで
 位 置 42-25.5N 143-38.9E 付近
 備 考 灯及び赤旗付ボンデンで工事区域を表示。
 クレイドル型ブロック(直径約2.2m、高さ約0.7m)
 を330基沈設。
 大津漁港で積出作業あり。

海 図 W1032
 出 所 広尾海上保安署

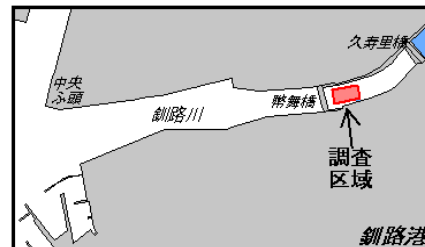


20年509項 北海道南岸 - 釧路港 潜水調査等

下記位置で、ボートレース実施に伴い潜水調査及び標識設置及び撤去作業が実施される。

期 間 平成20年7月31日～8月2日
 位 置 42-58-52N 144-23-10E 付近
 備 考 ボートレースは8月2日に実施される。

海 図 W31
 出 所 釧路港長



20年510項 北海道南岸 - 落石岬北東方、昆布盛埼付近 灯台光達距離変更(予告)

根室昆布盛港東防波堤灯台の光達距離は変更される。

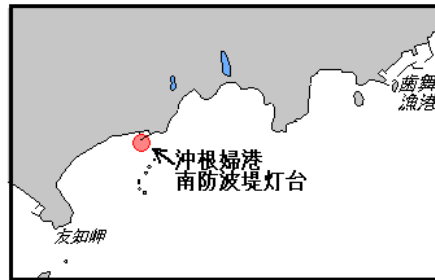
期 日 平成20年8月4日
 位 置 43-13.4N 145-33.2E
 光達距離 (変更前)8 海里
 (変更後)4 海里

海 図 W25
 参照書誌 411 149.2番
 出 所 第一管区海上保安本部交通部



20年511項 北海道南岸 - 齒舞漁港西方 灯台灯質等変更(予告)
 沖根婦港南防波堤灯台の灯質及び光達距離は変更される。

期 日 平成20年8月6日
 位 置 43-19.6N 145-41.8E
 灯 質 (変更前)単明暗赤光 明3秒暗1秒
 (変更後)単閃赤光 毎4秒1閃光
 光達距離 (変更前)8 海里
 (変更後)3 海里
 海 図 W18
 参照書誌 411 150.7番
 出 所 第一管区海上保安本部交通部



20年512項 北海道東岸 - 根室港南西方 灯台光達距離変更(予告)
 幌茂尻港北防波堤灯台の光達距離は変更される。

期 日 平成20年8月5日
 位 置 43-17.9N 145-31.2E
 光達距離 (変更前)8 海里
 (変更後)4 海里
 海 図 W18
 参照書誌 411 204.2番
 出 所 第一管区海上保安本部交通部



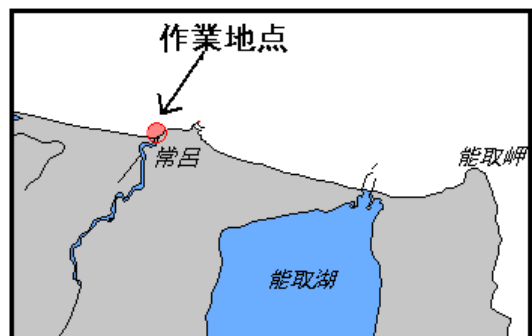
20年513項 北海道東岸 - 知床岬付近 灯台光達距離変更

一管区水路通報20年26号462項削除
 知床岬灯台の光達距離は変更された。
 位 置 44-20.4N 145-20.2E
 光達距離 (変更前)22海里
 (変更後)12海里
 海 図 W42
 参照書誌 411 0218番
 出 所 第一管区海上保安本部交通部



20年514項 北海道北岸 - 能取岬西方、(常呂河口漁港) ボーリング作業

下記位置で、ボーリング作業が実施される。
 期 間 平成20年7月28日～8月1日(うち2日間)
 位 置 44-07.5N 144-04.8E 付近
 備 考 赤旗及び標識灯で作業台船を表示。
 海 図 W1039
 出 所 網走海上保安署



20年515項 北海道北岸～北海道西岸 海洋調査等

下記区域で、調査船「おやしお丸(178t)」による海洋調査及び水産資源調査が実施される。

期 間 平成20年7月28日～8月1日

区 域 1 下記6地点により囲まれる区域

- (1) 45-30.2N 141-39.8E
- (2) 45-00.2N 141-29.8E
- (3) 44-00.2N 141-29.8E
- (4) 43-20.1N 141-09.8E
- (5) 43-30.1N 140-39.7E
- (6) 45-30.2N 140-39.7E

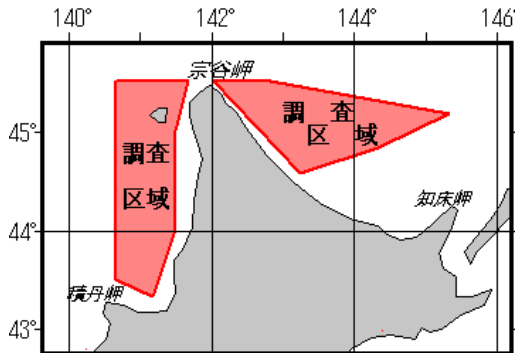
2 下記5地点により囲まれる区域

- (7) 45-31.1N 141-59.8E
- (8) 45-30.2N 142-49.8E
- (9) 45-10.2N 145-19.8E
- (10) 44-50.1N 144-19.7E
- (11) 44-35.1N 143-14.7E

備 考 曳網作業あり。

海 図 W37 - W41

出 所 北海道立中央水産試験場



20年516項 北海道西岸 - 稚内港 航泊禁止

下記区域で、花火大会実施に伴い、一般船舶の航泊が禁止される。

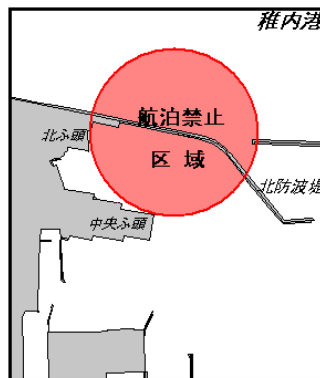
期 間 平成20年8月3日(予備日4日) 2030～2130

区 域 45-25-09.3N 141-41-14.4E
を中心とする半径440mの円内区域

備 考 警戒船配備。

海 図 W1041(内港)

出 所 稚内港長公示第2号(平成20年7月23日)



20年517項 北海道西岸 - 稚内港 ボートレース

下記区域で、ボートレースが実施される。

期 日 平成20年8月3日 0900～1600

区 域 下記4地点を結ぶ線及び岸線により囲まれる区域

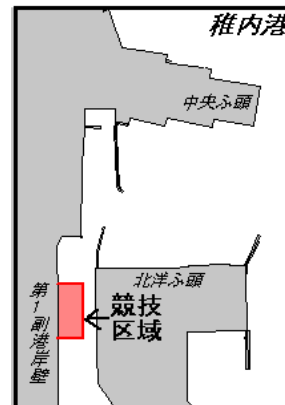
- (1) 45-24-34N 141-40-38E(岸線上)
- (2) 45-24-34N 141-40-42E
- (3) 45-24-28N 141-40-42E
- (4) 45-24-28N 141-40-38E(岸線上)

備 考 警戒船配備

浮標で競技区域を表示。

海 図 W1041(内港)

出 所 稚内港長

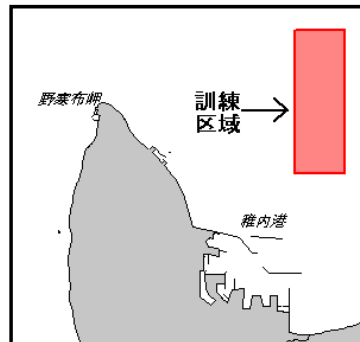


20年518項 北海道西岸 - 稚内港北方 総合訓練

下記区域で、巡視船3隻等による総合訓練が実施される。

期 間 平成20年8月2日 1330～1420
 区 域 下記4地点により囲まれる区域
 (1) 45-28.0N 141-42.5E
 (2) 45-28.0N 141-43.5E
 (3) 45-26.0N 141-43.5E
 (4) 45-26.0N 141-42.5E

備 考 警戒船配備。
 海 図 W1041
 出 所 稚内海上保安部

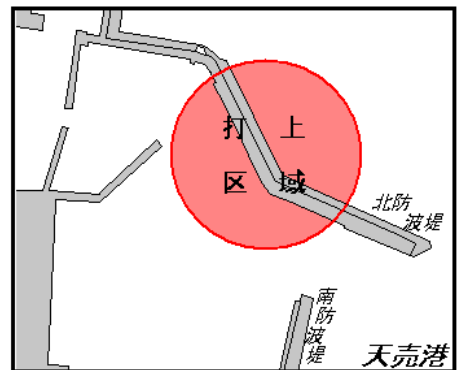


20年519項 北海道西岸 - 天売島、天売港 花火大会

下記区域で、花火大会が実施される。

期 日 平成20年8月2日(荒天順延3～14日) 2030～2100
 区 域 44-26-24N 141-19-47E
 を中心とする半径80mの円内区域

海 図 W40B(天売港)
 出 所 留萌海上保安部



20年520項 北海道西岸 - 小樽港 航泊禁止

下記区域で、花火大会の実施に伴い、一般船舶の航泊が禁止される。

期 日 平成20年7月27日 1930～2130
 区 域 下記(1)(2)及び(3)(4)を結んだ線及び岸線により囲まれる区域
 (1) 43-12-17.5N 141-00-22.6E(岸線上)
 (2) 43-12-11.7N 141-00-26.5E(岸線上)
 (3) 43-12-06.9N 141-00-12.2E(岸線上)
 (4) 43-12-09.7N 141-00-10.5E(岸線上)

備 考 警戒船配備。
 海 図 W5
 出 所 小樽港長公示第4号(平成20年7月22日)



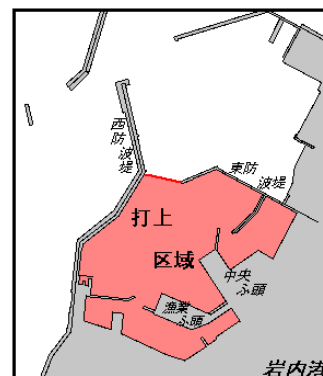
20年521項 北海道西岸 - 岩内港 花火大会

下記区域で、花火大会が実施される。

期 間 平成20年8月2日(荒天順延3日) 1930～2100
 区 域 下記2地点を結ぶ線及び陸岸により囲まれる区域
 (1) 42-59-34N 140-30-39E(岸線上)
 (2) 42-59-32N 140-30-47E(岸線上)

備 考 区域内一般船舶の進入は禁止される。
 警戒船配備。

海 図 W39(岩内港)
 出 所 小樽海上保安部



20年522項 北海道西岸 - 寿都港 護岸築造工事

下記区域で、岸壁築造工事が実施されている。

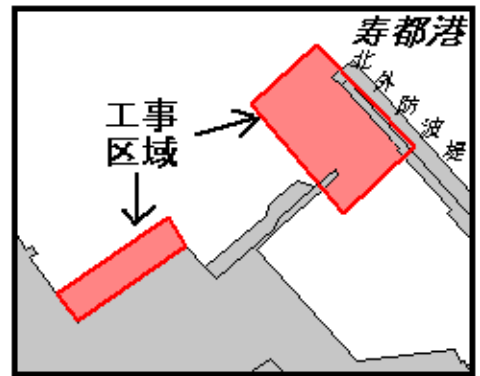
期 間 平成20年12月25日まで

- 区 域
- 1 下記4地点及び岸線により囲まれる区域
 - (1) 42-47-53.7N 140-14-03.7E(岸線上)
 - (2) 42-47-51.4N 140-14-00.4E
 - (3) 42-47-55.2N 140-13-56.1E
 - (4) 42-47-57.2N 140-13-59.2E
 - 2 下記3地点及び岸線により囲まれる区域
 - (5) 42-47-48.7N 140-13-47.1E(岸線上)
 - (6) 42-47-51.3N 140-13-52.3E
 - (7) 42-47-50.7N 140-13-53.1E(岸線上)

備 考 灯付浮標及びボンデンで工事区域を表示

海 図 W22(寿都港)

出 所 小樽海上保安部



20年523項 北海道西岸 - 奥尻海峡 潜水作業

下記位置で、海底ケーブル点検作業のための潜水作業が実施される。

期 間 平成20年7月31日～8月15日

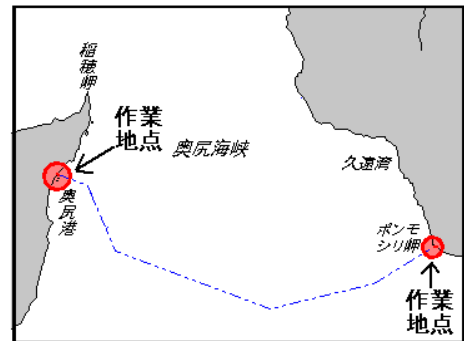
位 置 下記2地点

- (1) 42-08.1N 139-55.2E 付近
- (2) 42-11.4N 139-31.7E 付近

備 考 潜水作業中は国際信号旗「A」旗掲揚。
警戒船配備。

海 図 W11

出 所 江差海上保安署



20年524項 北海道西岸 - ポンモシリ岬付近、(熊石漁港) 防波堤築造工事

下記位置で、防波堤築造工事が実施される。

期 間 平成20年7月28日～12月15日

位 置 42-07.6N 139-59.0E 付近

備 考 灯付浮標で工事区域を表示。

海 図 W11

出 所 第一管区海上保安本部海洋情報部

