

一管区水路通報第 29 号



平成 20 年 8 月 1 日

第一管区海上保安本部

| | | | |
|-----------|-------|------------|---------------|
| 第 5 2 5 項 | 北海道南岸 | 内浦湾 | 防波堤築造工事(期間延長) |
| 第 5 2 6 項 | 北海道南岸 | 内浦湾 | 掘下げ作業 |
| 第 5 2 7 項 | 北海道南岸 | チキウ岬北東方 | 潜水作業 |
| 第 5 2 8 項 | 北海道南岸 | 襟裳岬西方 | 射撃訓練 |
| 第 5 2 9 項 | 北海道南岸 | 十勝港 | 防波堤延長工事 |
| 第 5 3 0 項 | 北海道南岸 | 釧路港付近 | ポーリング作業 |
| 第 5 3 1 項 | 北海道南岸 | 釧路港 | 海上パレード等 |
| 第 5 3 2 項 | 北海道南岸 | 釧路港 | ヨットレース等 |
| 第 5 3 3 項 | 北海道南岸 | 釧路港南方 | 海上総合訓練 |
| 第 5 3 4 項 | 北海道南岸 | 釧路港南東方 | 射撃訓練 |
| 第 5 3 5 項 | 北海道南岸 | 霧多布港 | 防砂堤築造工事 |
| 第 5 3 6 項 | 北海道北岸 | 紋別港北西方、雄武港 | 防波堤延長工事等 |
| 第 5 3 7 項 | 北海道北岸 | 宗谷岬付近 | 防波堤築造工事 |
| 第 5 3 8 項 | 北海道西岸 | 宗谷岬付近 | 灯台灯質等変更(予告) |
| 第 5 3 9 項 | 北海道西岸 | 宗谷岬南西方 | 灯台光達距離変更(予告) |
| 第 5 4 0 項 | 北海道西岸 | 野寒布岬付近 | 定置網漁業 |
| 第 5 4 1 項 | 北海道西岸 | 礼文島 | 花火大会 |
| 第 5 4 2 項 | 北海道西岸 | 礼文島 | 花火大会 |
| 第 5 4 3 項 | 北海道西岸 | 利尻島 | 花火大会 |
| 第 5 4 4 項 | 北海道西岸 | 羽幌港南方 | 掘下げ作業等 |
| 第 5 4 5 項 | 北海道西岸 | 羽幌港南西方 | 魚礁設置作業 |
| 第 5 4 6 項 | 北海道西岸 | 留萌港 | 岸壁 |
| 第 5 4 7 項 | 北海道西岸 | 小樽港北東方 | 海上総合訓練 |
| 第 5 4 8 項 | 北海道西岸 | 余市港 | 花火大会 |
| 第 5 4 9 項 | 北海道西岸 | 寿都港北西方 | 魚礁設置作業 |
| 第 5 5 0 項 | 北海道西岸 | 茂津多岬付近 | 魚礁設置作業 |
| 第 5 5 1 項 | 北海道西岸 | 奥尻島 | 掘下げ作業 |

水路通報の内容については、インターネット及びFAXで入手出来ます。

インターネットアドレス <http://www1.kaiho.mlit.go.jp/KAN1/tuho/index.html>

FAX番号 0134-27-6190(ポーリングサービス)

0134-32-9319(情報ボックス)は昨年(H19年)12月で終了しました。

FAXをご利用になる方は0134-27-6190(ポーリングサービス)をご利用ください。

一管区水路通報や水路図誌に関するお問い合わせは下記へどうぞ。

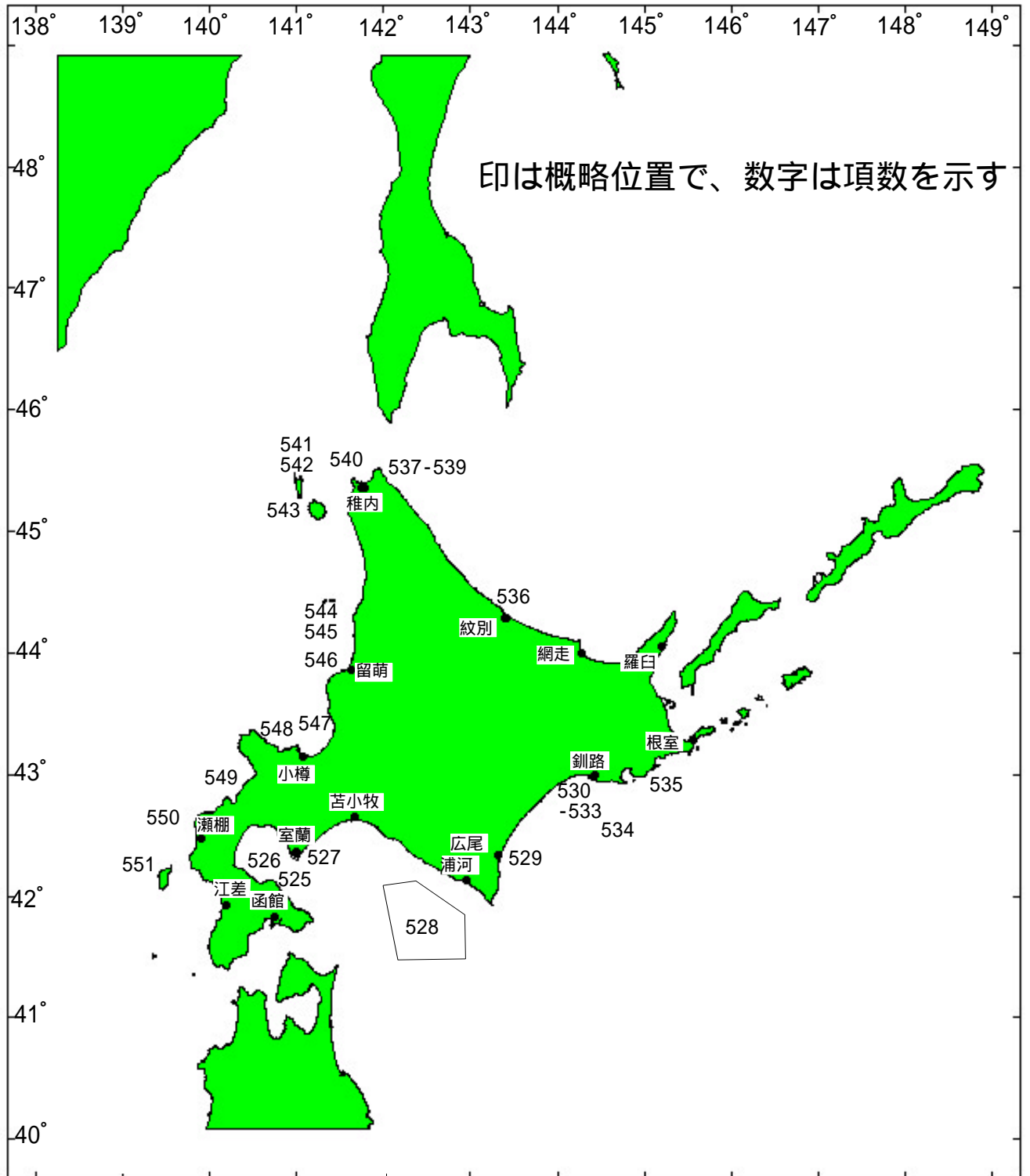
第一管区海上保安本部海洋情報部 監理課 情報係

〒047-8560 小樽市港町 5 番 3 号小樽港湾合同庁舎(5階)

TEL(0134)27-0118(内線2515) FAX(0134)32-9301

メールアドレス sodan1@jodc.go.jp

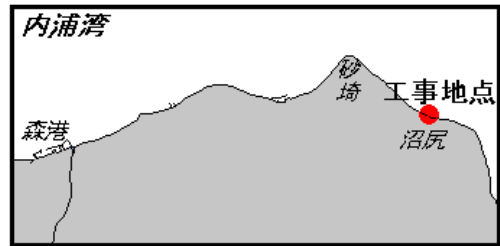
索引図



20年525項 北海道南岸 - 内浦湾、砂碕東南東方(沼尻漁港) 防波堤築造工事(期間延長)
 一管区水路通報20年14号164項削除

下記位置の防波堤築造工事は期間が延長となった。

期 間 平成20年10月20日まで
 位 置 42-07.3N 140-44.5E 付近
 海 図 W17
 出 所 第一管区海上保安本部海洋情報部



20年526項 北海道南岸 - 内浦湾、(黒岩漁港) 掘下げ作業

下記位置で、掘下げ作業が実施されている。

期 間 平成20年11月10日まで
 位 置 42-22.3N 140-17.7E付近
 海 図 W17
 出 所 第一管区海上保安本部海洋情報部



20年527項 北海道南岸 - チキウ岬北東方、蘭法華岬東方(登別漁港) 潜水作業

下記位置で、生物調査のための潜水作業が実施されている。

期 間 平成20年8月10日まで 毎日日出～日没
 位 置 42-26.9N 141-11.2E 付近
 備 考 作業船は赤白旗掲揚。
 潜水作業中は国際信号旗「A」旗掲揚。
 海 図 W1034
 出 所 室蘭海上保安部

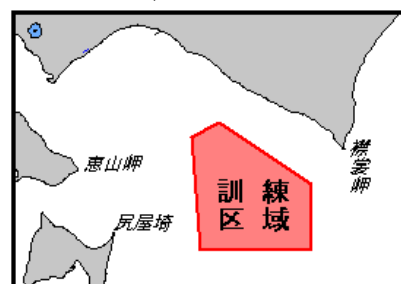


20年528項 北海道南岸 - 襟裳岬西方 射撃訓練

下記区域で、航空自衛隊による空対空射撃訓練が実施される。

期 間 平成20年8月31日まで(土、日は除く。)毎日0800～1700
 区 域 下記5地点により囲まれる区域及びその上空9,144mまで
 (1) 41-43-09N 142-59-46E
 (2) 41-20-10N 142-59-46E
 (3) 41-20-10N 142-07-47E
 (4) 41-59-09N 142-03-47E
 (5) 42-04-09N 142-16-46E

海 図 W1030
 出 所 防衛省航空幕僚監部



20年529項 北海道南岸 - 十勝港 防波堤延長工事

下記区域で、防波堤延長工事及びケーソン進水・仮置作業が実施される。

期 間 平成21年3月31日まで

区 域 1 防波堤延長工事は下記4地点により囲まれる区域

- (1) 42-17-03.3N 143-19-36.4E
- (2) 42-16-59.3N 143-19-40.1E
- (3) 42-16-53.8N 143-19-29.3E
- (4) 42-16-57.9N 143-19-25.6E

2 ケーソン進水位置

- (5) 42-18-03N 143-20-19E 付近

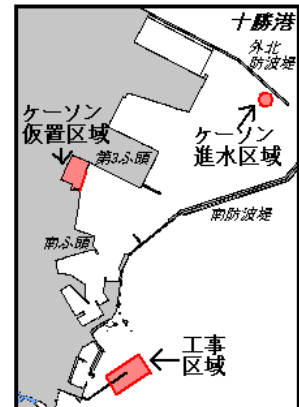
3 ケーソン仮置は下記2地点を結ぶ線と陸岸により囲まれる区域

- (6) 42-17-47.5N 143-19-19.6E(岸線上)
- (7) 42-17-42.4N 143-19-17.5E(岸線上)

備 考 防波堤先端部に標識灯(白色、2秒1閃)を設置。
赤旗付ボンデンで工事区域を表示。

海 図 W35

出 所 広尾海上保安署



20年530項 北海道南岸 - 釧路港付近 ボーリング作業

下記位置で、地質調査のためのボーリング作業が実施される。

期 間 平成20年8月4日～20日

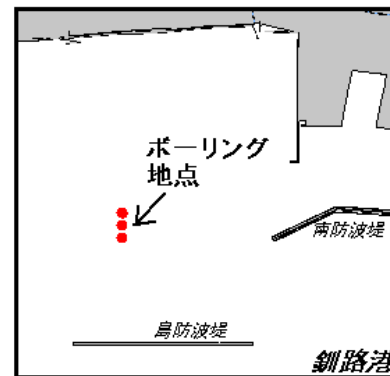
位 置 下記3地点

- (1) 42-59-18.7N 144-17-43.9E
- (2) 42-59-22.1N 144-17-43.9E
- (3) 42-59-25.4N 144-17-44.2E

備 考 スパット式台船で各地点を順次実施する。
台船上に黄色灯設置。

海 図 W31

出 所 釧路港長



20年531項 北海道南岸 - 釧路港、東区第1区～3区 海上パレード等

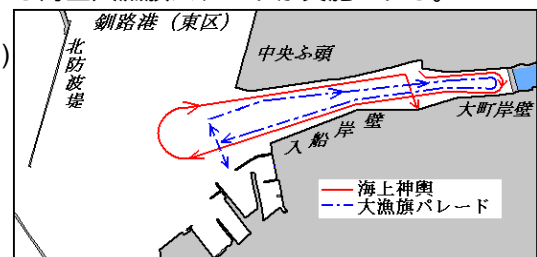
下記区域で、神輿船等3隻による海上神輿及び漁船12隻による海上大漁旗パレードが実施される。

期 日 平成20年8月2日 1210～1250(海上神輿)
1300～1330(大漁旗パレード)

区 域 釧路川付近

海 図 W31

出 所 釧路港長



20年532項 北海道南岸 - 釧路港、東区第1区～3区 ヨットレース等

下図に示す区域で、ボートレース及びヨットレースが実施される。

期 日 平成20年8月3日 0500～1300(ボートレース)
0630～1420(ヨットレース)

区 域 (1) ボートレース 釧路川幣舞橋川下付近

(2) ヨットレース 北防波堤内側付近

備 考 コース表示のためのブイ設置。

海 図 W31

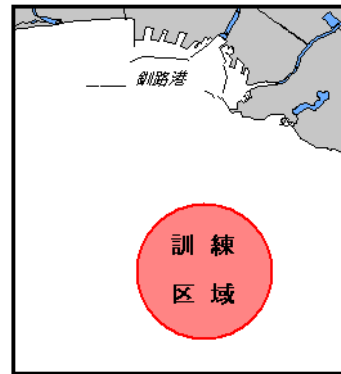
出 所 釧路港長



20年533項 北海道南岸 - 釧路港南方 海上総合訓練

下記区域で、巡視船及び航空機等による総合訓練が実施される。

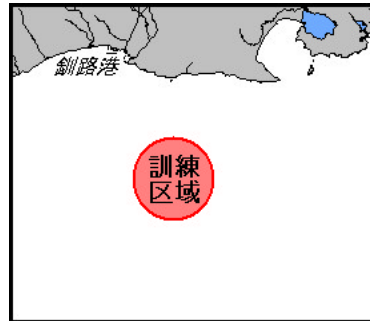
期 日 平成20年8月3日 1030～1130、1430～1530
 区 域 42-54-41N 144-20-58E
 を中心とする半径1.5海里の円内区域
 備 考 警戒船1隻配備。
 海 図 W26
 出 所 釧路海上保安部



20年534項 北海道南岸 - 釧路港南東方 射撃訓練

下記区域で、巡視船2隻による射撃訓練が実施される。

期 日 平成20年8月19日（予備日20日）0900～1700
 区 域 42-44.4N 144-30.4E
 を中心とする半径5海里の円内区域
 標 識 国際信号旗「NE4」旗掲揚
 警 戒 相互警戒
 海 図 W26 - W1032
 出 所 釧路海上保安部

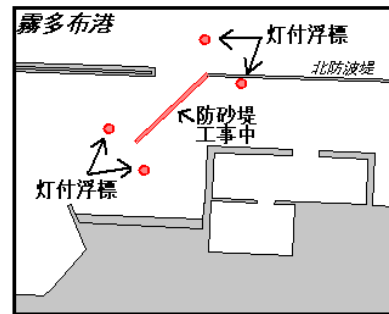


20年535項 北海道南岸 - 霧多布港 防砂堤築造工事

一管区水路通報20年12号138項関連

下記位置に、防砂堤工事区域を表示する灯及び赤旗付浮標が設置される。

期 間 平成20年8月10日～平成21年1月30日
 位 置 下記4地点
 (1) 43-05-02.3N 145-07-28.5E
 (2) 43-04-57.9N 145-07-22.0E
 (3) 43-05-00.0N 145-07-19.4E
 (4) 43-05-04.5N 145-07-25.9E
 海 図 W25(霧多布港)
 出 所 釧路海上保安部



20年536項 北海道北岸 - 紋別港北西方、雄武港 防波堤延長工事等

下記位置で、防波堤延長工事及び掘下げ作業が実施されている。

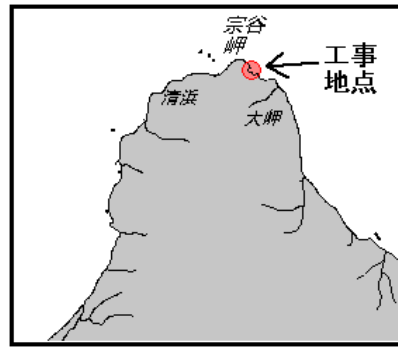
期 間 平成21年1月30日まで
 位 置 44-35.2N 142-58.0E 付近
 備 考 灯付浮標で工事区域を表示。
 海 図 W1039
 出 所 紋別海上保安部



20年537項 北海道北岸 - 宗谷岬付近、宗谷港 防波堤築造工事

下記位置で、防波堤築造工事が実施されている。

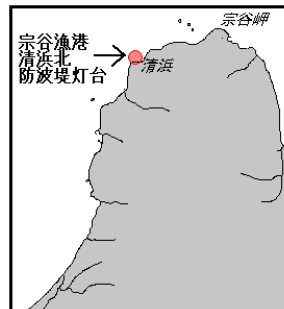
期 間 平成21年2月19日まで
 位 置 45-31.2N 141-57.0E 付近
 備 考 灯付浮標で工事区域を表示。
 海 図 W1040
 出 所 稚内海上保安部



20年538項 北海道西岸 - 宗谷岬付近 灯台灯質等変更(予告)

宗谷漁港清浜北防波堤灯台は、灯質及び光達距離が変更される。

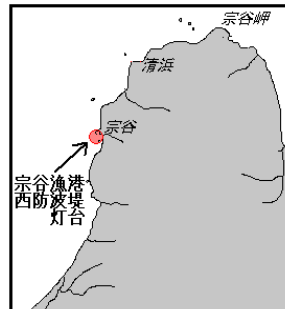
変更予定日 平成20年8月12日
 位 置 45-30.8N 141-53.8E
 灯 質 (変更前)単明暗赤光 明3秒暗1秒
 (変更後)単閃赤光 毎3秒に1閃光
 光達距離 (変更前)8海里
 (変更後)3海里
 海 図 W1040
 参照書誌 411 0500番
 出 所 第一管区海上保安本部交通部



20年539項 北海道西岸 - 宗谷岬南西方 灯台光達距離変更(予告)

宗谷漁港西防波堤灯台は、光達距離が変更される。

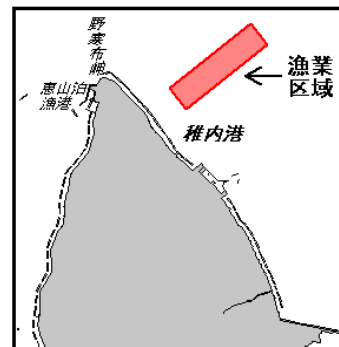
変更予定日 平成20年8月12日
 位 置 45-29.1N 141-52.6E
 光達距離 (変更前)8海里
 (変更後)4海里
 海 図 W1040
 参照書誌 411 0501番
 出 所 第一管区海上保安本部交通部



20年540項 北海道西岸 - 野寒布岬付近 定置網漁業

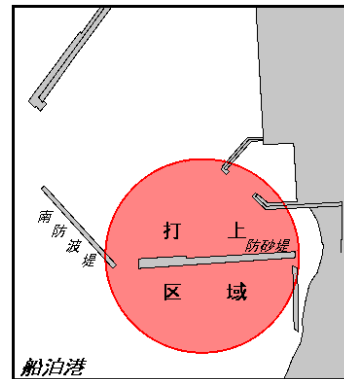
下記区域で、さけ定置網漁業が実施される。

期 間 平成20年11月30日まで
 区 域 下記4地点により囲まれる区域
 (1) 45-27-22N 141-40-12E
 (2) 45-27-13N 141-40-22E
 (3) 45-26-46N 141-39-33E
 (4) 45-26-55N 141-39-23E
 備 考 灯及び赤旗付浮標で漁業区域を表示。
 海 図 W1041
 出 所 稚内港長



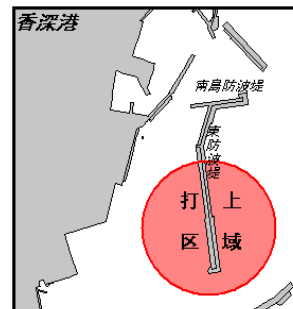
20年541項 北海道西岸 - 礼文島、船泊港 花火大会

下記区域で、花火大会が実施される。
 期 日 平成20年8月8日(予備日9日) 2000~2100
 区 域 45-26-41N 141-02-03E
 を中心とする半径200mの円内区域
 備 考 警戒船配備
 海 図 W1043(船泊港)
 出 所 稚内海上保安部



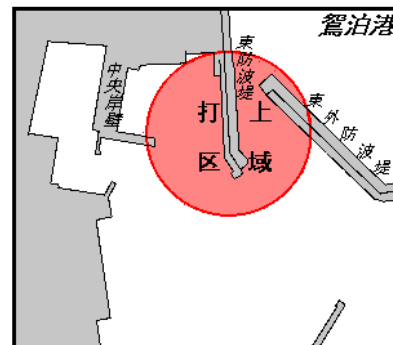
20年542項 北海道西岸 - 礼文島、香深港 花火大会

下記区域で、花火大会が実施される。
 期 日 平成20年8月10日(予備日11日) 2000~2100
 区 域 45-17-53N 141-03-04E
 を中心とする半径200mの円内区域
 備 考 警戒船配備。
 海 図 W1043(香深港)
 出 所 稚内海上保安部



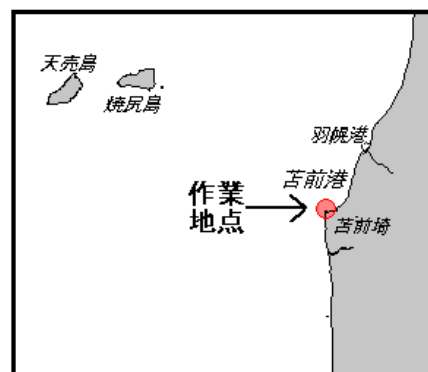
20年543項 北海道西岸 - 利尻島、鷺泊港 花火大会

下記区域で、花火大会が実施される。
 期 間 平成20年8月4日(予備日5~7日) 2000~2100
 区 域 45-14-35N 141-13-51E
 を中心とする半径120mの円内区域
 備 考 警戒船配備。
 海 図 W21(鷺泊港)
 出 所 稚内海上保安部



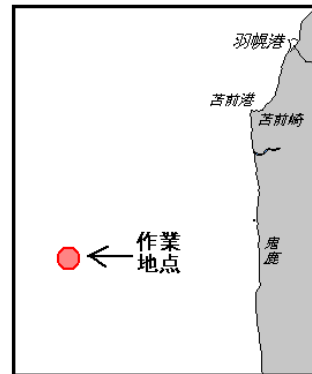
20年544項 北海道西岸 - 羽幌港南方、苫前港 掘下げ作業等

下記位置で、掘下げ作業及び防砂堤の撤去作業が実施されている。
 期 間 平成21年2月27日まで
 位 置 下記地点
 44-19.0N 141-39.0E 付近
 備 考 灯付浮標で工事区域を表示。
 海 図 W1045
 出 所 留萌海上保安部



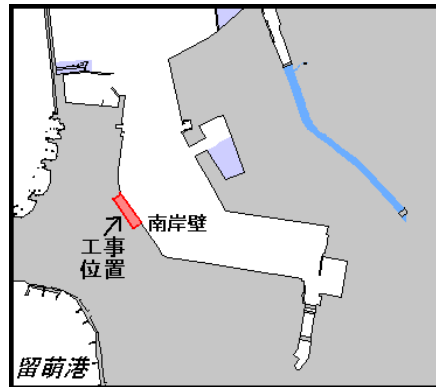
20年545項 北海道西岸 - 羽幌港南西方 魚礁設置作業

下記位置で、魚礁設置作業が実施されている。
 期 間 平成20年10月30日まで
 区 域 44-10.9N 141-25.2E 付近
 備 考 オクトム2段積産卵礁
 (長さ1.7m、幅1.7m、高さ1.6m)540基沈設。
 鬼鹿漁港で積出作業あり。
 黄色旗付ボンデンで作業区域を表示。
 海 図 W1045
 出 所 留萌海上保安部



20年546項 北海道西岸 - 留萌港、2区 岸壁改良工事

下記位置で岸壁改良工事が実施されている。
 期 間 平成20年12月15日まで
 位 置 南岸壁 No.1バース付近
 海 図 W1046
 出 所 留萌港長



20年547項 北海道西岸 - 小樽港北東方 海上総合訓練

下記区域で、巡視船艇及び航空機等による海上総合訓練が実施される。

期 日 平成20年8月 8日 1000～1120、1300～1600
 8月 9日 1400～1450
 8月10日 1100～1150

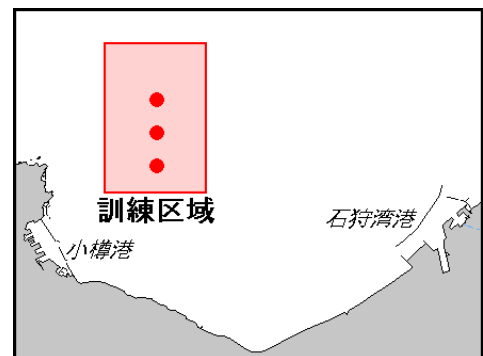
区 域 下記4地点を順に結ぶ線で囲まれる海域

- (1) 43-18.0N 141-03.4E
- (2) 43-18.0N 141-07.6E
- (3) 43-13.5N 141-07.6E
- (4) 43-13.5N 141-03.4E

標 識 下記3地点に浮標設置

- (5) 43-14.3N 141-05.6E
- (6) 43-15.3N 141-05.6E
- (7) 43-16.3N 141-05.6E

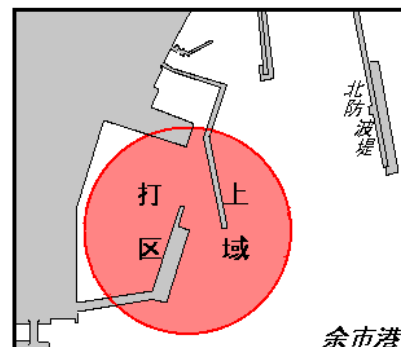
警 戒 巡視艇3隻配備
 海 図 W28
 出 所 第一管区海上保安本部



20年548項 北海道西岸 - 余市港 花火大会

下記区域で、花火大会が実施される。

期 間 平成20年8月3日(予備日4日、5日) 2000～2130
 区 域 43-12-40N 140-46-39E
 を中心とする半径200mの円内区域
 備 考 警戒船配備。
 海 図 W39(余市港)
 出 所 小樽海上保安部



20年549項 北海道西岸 - 寿都港北西方 魚礁設置作業

下記位置で、魚礁設置作業が実施される。

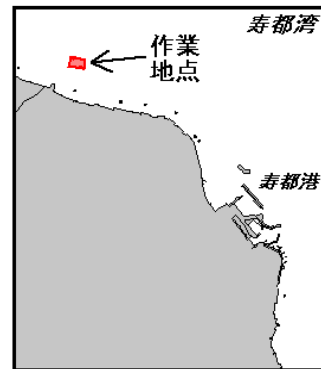
期 間 平成20年10月30日まで

位 置 42-48-36N 140-12-47E 付近

備 考 円形セピア型魚礁(直径3.0m、高さ1.1m)255基沈設。
浮標で作業区域を表示。
寿都港で積出作業あり。

海 図 W22(寿都湾)

出 所 小樽海上保安部



20年550項 北海道西岸 - 茂津多岬付近 魚礁設置作業

下記位置で、魚礁設置作業が実施されている。

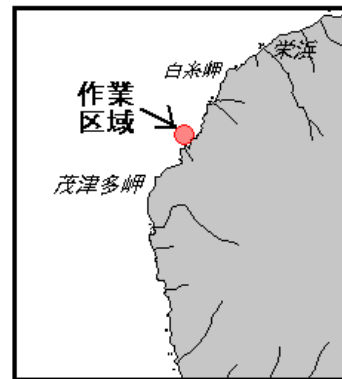
期 間 平成20年10月20日まで

位 置 42-38.2N 139-50.6E 付近

備 考 円形セピア型産卵礁(直径3.0m、高さ1.1m)136基沈設。
黄色旗付浮標で作業区域を表示。
第二栄浜漁港で積出作業あり。

海 図 W11

出 所 小樽海上保安部



20年551項 北海道西岸 - 奥尻島、稲穂岬南西方(稲穂漁港) 掘下げ作業

下記位置で、掘下げ作業が実施されている。

期 間 平成20年9月19日まで

位 置 42-14.4N 139-32.E付近

備 考 灯付浮標で作業区域を表示

海 図 W32

出 所 江差海上保安署

