

一管区水路通報第 1 号

平成 2 1 年 1 月 9 日

第一管区海上保安本部

第 1 項	北海道南岸	木古内湾	離岸堤築造工事
第 2 項	北海道南岸	内浦湾	藻礁撤去作業
第 3 項	北海道南岸	内浦湾及び付近	救難訓練
第 4 項	北海道南岸	内浦湾～襟裳岬	海洋調査等
第 5 項	北海道南岸	チキウ岬北東方	水質調査等
第 6 項	北海道南岸	苫小牧港南東方	掘下げ作業
第 7 項	北海道南岸	十勝港	潜水訓練等
第 8 項	北海道南岸	納沙布岬南方	射撃訓練
第 9 項	北海道西岸	野寒布岬北西方	照明弾発射訓練
第 1 0 項	北海道西岸	羽幌港北方	掘下げ作業
第 1 1 項	北海道西岸	石狩湾港	岸壁名称について

水路通報の内容については、インターネット及びFAXで入手出来ます。

インターネットアドレス <http://www1.kaiho.mlit.go.jp/KAN1/tuho/index.html>

FAX番号 0134-27-6190 (ポーリングサービス)

FAXをご利用になる方は0134-27-6190 (ポーリングサービス) を
ご利用ください。

一管区水路通報や水路図誌に関するお問い合わせは下記へどうぞ。

第一管区海上保安本部海洋情報部 監理課 情報係

〒047-8560 小樽市港町 5 番 3 号小樽港湾合同庁舎(5階)

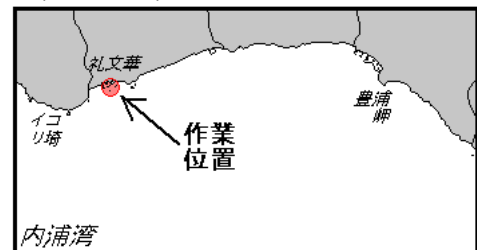
TEL(0134)27-0118(内線2515) FAX(0134)32-9301

メールアドレス sodan1@jodc.go.jp

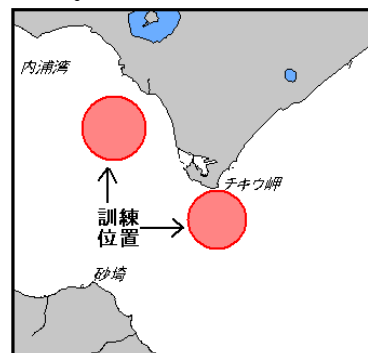
21年1項 北海道南岸 - 木古内湾 離岸堤築造工事
 下記位置で、離岸堤築造工事が実施されている。
 期 間 平成21年3月25日まで
 位 置 下記2地点付近
 (1) 41-34-52N 140-25-46E
 (2) 41-34-56N 140-25-46E
 海 図 W9
 出 所 第一管区海上保安本部海洋情報部



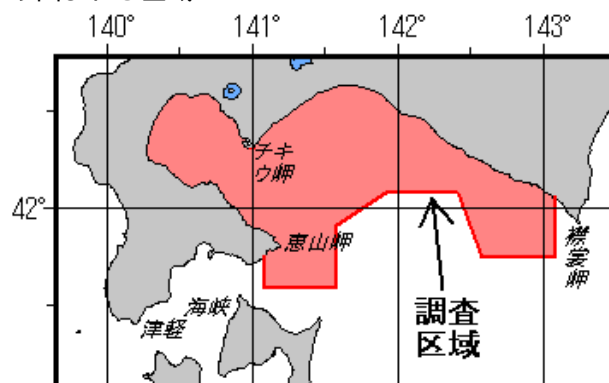
21年2項 北海道南岸 - 内浦湾、イコリ埼東方(礼文漁港) 藻礁撤去作業
 下記位置で、潜水作業による藻礁撤去作業が実施される。
 期 間 平成21年1月5日～31日(うち5日間) 日出～日没
 位 置 42-34-24N 140-36-00E 付近
 備 考 潜水作業中、国際信号旗「A」旗掲揚。
 海 図 W17
 出 所 室蘭海上保安部



21年3項 北海道南岸 - 内浦湾及び付近 救難訓練
 下記位置で、巡視船艇及び航空機による救難訓練が実施される。
 期 間 平成21年1月19日0900～21日1200
 位 置 下記2地点付近
 (1) 42-25N 140-45E
 (2) 42-15N 141-00E
 備 考 巡視船は国際信号旗「UY」旗掲揚。
 ダミー人形及びゴムボート使用。
 訓練位置は、訓練状況により変更がある。
 海 図 W17 - W1030
 出 所 第一管区海上保安本部警備救難部



21年4項 北海道南岸 - 内浦湾～襟裳岬 海洋調査等
 下記区域で、調査船「北光丸(902t)」による海洋調査及び水産資源調査が実施される。
 期 間 平成21年1月10日～19日
 区 域 下記9地点を結んだ線及び陸岸により囲まれる区域
 (1) 42-04N 143-05E(岸線上)
 (2) 41-45N 143-05E
 (3) 41-45N 142-35E
 (4) 42-05N 142-25E
 (5) 42-05N 141-55E
 (6) 41-55N 141-35E
 (7) 41-35N 141-35E
 (8) 41-35N 141-05E
 (9) 41-46N 141-05E(岸線上)
 備 考 曳網作業あり。
 海 図 W17 - W1030
 出 所 (独)水産総合研究センター



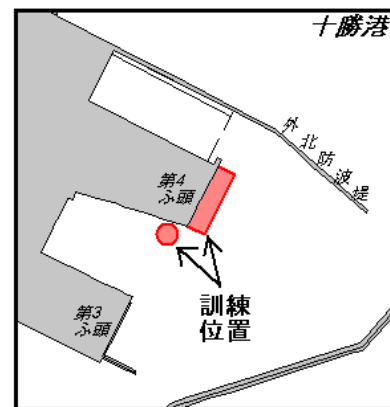
21年5項 北海道南岸 - チキウ岬北東方、登別漁港 水質調査等
 下記位置で、水質及び底質調査が実施される。
 期 間 平成21年1月5日～2月15日(うち1回) 日出～日没
 位 置 下記2地点付近
 (1) 42-26-46N 141-11-07E
 (2) 42-27-02N 141-11-16E
 備 考 潜水調査を伴う。
 海 図 W1034
 出 所 室蘭海上保安部



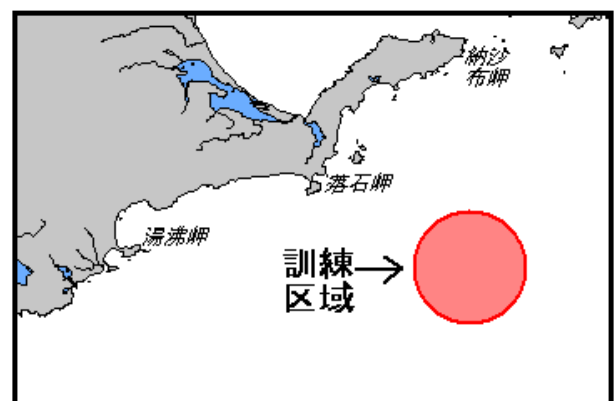
21年6項 北海道南岸 - 苫小牧港南東方、門別鼻付近(富浜漁港) 掘下げ作業
 下記位置で、掘下げ作業が実施される。
 期 間 平成21年1月16日～3月16日
 位 置 42-29.6N 142-00.9E 付近
 備 考 ボンデンで作業位置を表示。
 海 図 W1030
 出 所 室蘭海上保安部



21年7項 北海道南岸 - 十勝港 潜水訓練等
 下記位置で、潜水及び水泳訓練が実施される。
 期 間 平成21年1月5日～6月30日(毎月1回) 1030～1730
 位 置 下記2地点
 (1) 42-18-02N 143-19-54E 付近
 (2) 42-18-01N 143-19-50E 付近
 海 図 W35
 出 所 釧路海上保安部



21年8項 北海道南岸 - 納沙布岬南方 射撃訓練
 下記区域で、巡視船3隻による射撃訓練が実施される。
 期 間 平成21年1月20日、21日(予備日22日) 毎日1000～1600
 区 域 43-03.0N 145-49.5E
 備 考 を中心とする半径5海里の円内区域
 警戒船配備。
 国際信号旗「NE4」旗掲揚。
 海 図 W25
 出 所 根室海上保安部



21年9項 北海道西岸 - 野寒布岬北西方 照明弾発射訓練

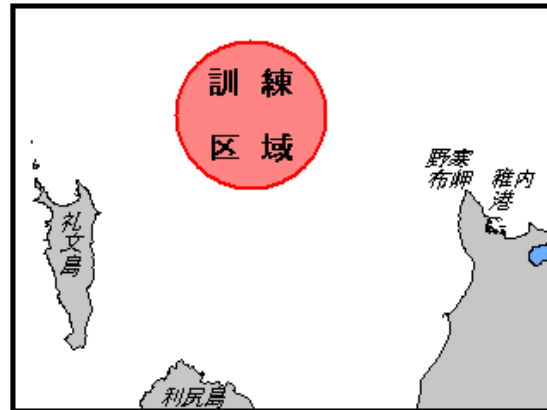
下記区域で、巡視船による照明弾発射訓練が実施される。

期 日 平成21年1月17日(予備日18日) 1300 ~ 1600

区 域 45-32.0N 141-18.5E
を中心とする半径5海里の円内区域

海 図 W1040

出 所 稚内海上保安部



21年10項 北海道西岸 - 羽幌港北方、(豊岬漁港、初浦漁港) 掘下げ作業

一管区水路通報20年38号783項削除

下記位置で、クレーン付台船による掘下げ作業が実施されている。

期 間 平成21年3月23日まで

位 置 下記2地点付近

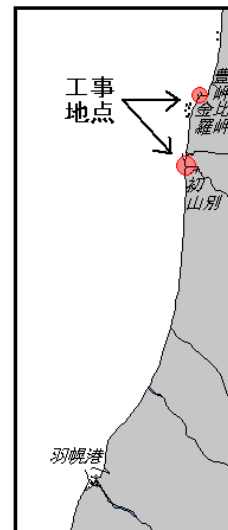
(1) 44-33.9N 141-46.4E(豊岬漁港)

(2) 44-32.1N 141-45.7E(初浦漁港)

備 考 作業位置を赤旗付ボンデン表示。

海 図 W1045

出 所 留萌海上保安部



21年11項 北海道西岸 - 石狩湾港 岸壁名称について

中央ふ頭の岸壁名称は以下のとおりである。

位 置 (1) 苫小牧埠頭1号岸壁 43-12-31N 141-17-56E 付近

(2) 苫小牧埠頭2号岸壁 43-12-28N 141-17-52E 付近

(3) 苫小牧埠頭3号岸壁 43-12-25N 141-17-47E 付近

備 考 上記岸壁は苫小牧埠頭(株)の専用岸壁である。

海 図 W7

出 所 第一管区海上保安本部海洋情報部

