

# 一管区水路通報第2号

平成21年1月16日

第一管区海上保安本部

第12項	北海道南岸	内浦湾及び付近	海洋調査等
第13項	北海道南岸	白老港	岸壁築造工事
第14項	北海道南岸	十勝港	掘下げ作業(時間延長)
第15項	北海道南岸	釧路港	救難訓練
第16項	北海道南岸～本州東岸		海洋調査等
第17項	北海道北岸	網走港	灯付浮標設置
第18項	北海道西岸	石狩湾港及び付近	海洋調査
第19項	北海道西岸	小樽港西方	指向灯光達距離変更(予告)
第20項	津軽海峡	西口	射撃訓練
第21項	津軽海峡	西口	射撃訓練
第22項	津軽海峡	東口	射撃訓練
第23項	津軽海峡	東口	射撃訓練

水路通報の内容については、インターネット及びFAXで入手出来ます。

インターネットアドレス <http://www1.kaiho.mlit.go.jp/KAN1/tuho/index.html>

FAX番号 0134-27-6190(ポーリングサービス)

FAXをご利用になる方は0134-27-6190(ポーリングサービス)をご利用ください。

一管区水路通報や水路図誌に関するお問い合わせは下記へどうぞ。

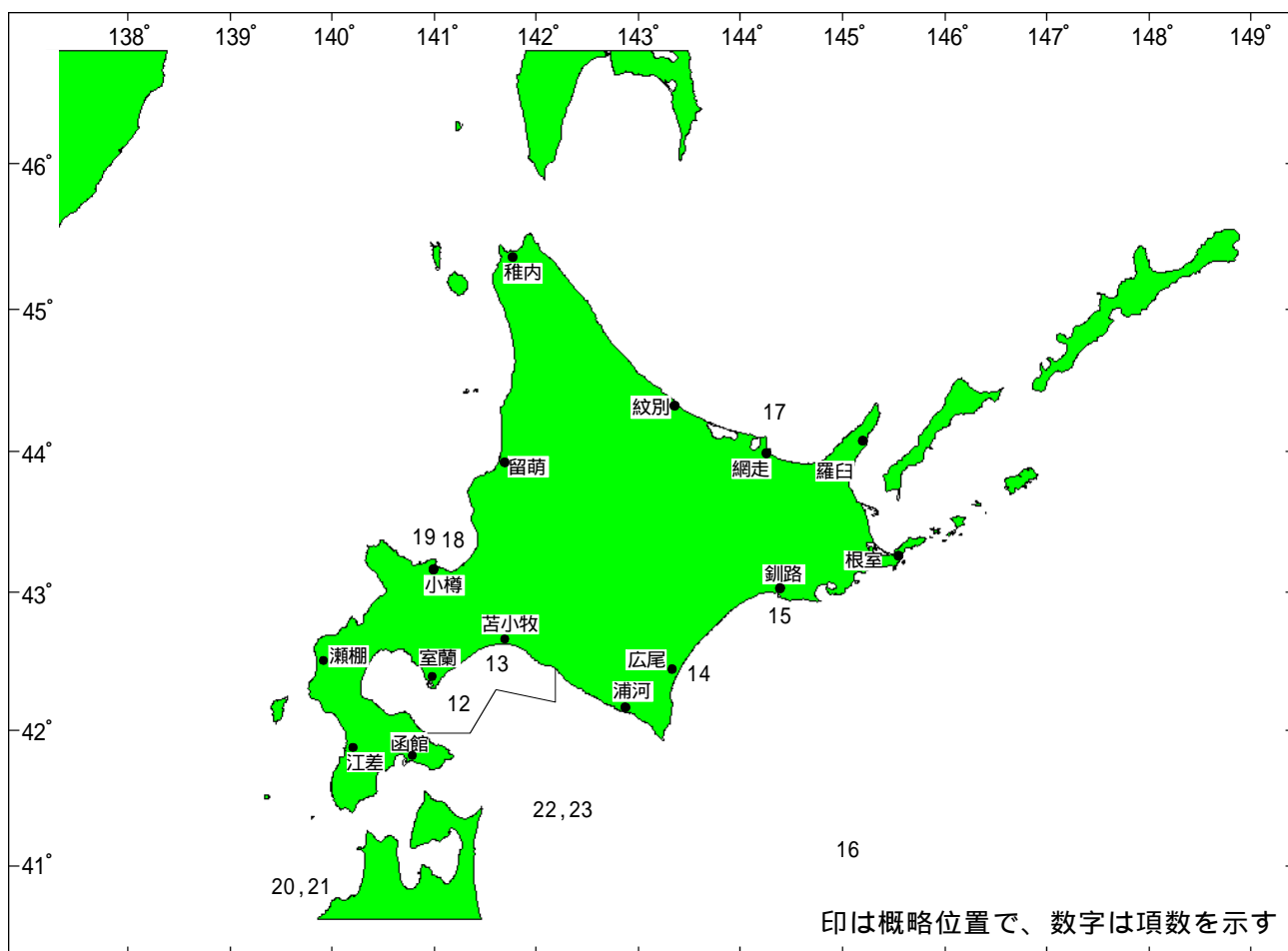
第一管区海上保安本部海洋情報部 監理課 情報係

〒047-8560 小樽市港町5番3号小樽港湾合同庁舎(5階)

TEL(0134)27-0118(内線2515) FAX(0134)32-9301

メールアドレス [sodan1@jodc.go.jp](mailto:sodan1@jodc.go.jp)

# 索引図



## 事項別索引

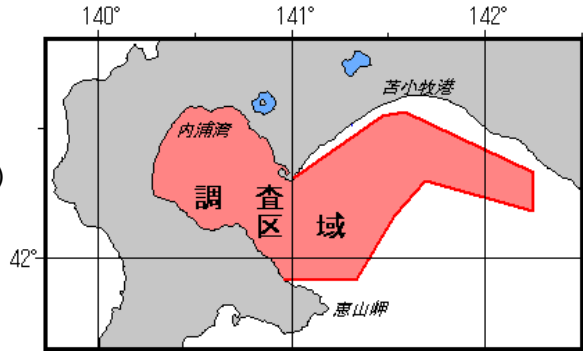
訓練・試験関係	-----	15、20、21、22、23
航路標識関係	-----	17、19
港湾施設関係	-----	13、14
海洋調査関係	-----	12、16、18

21年12項 北海道南岸 - 内浦湾及び付近 海洋調査等  
 下記区域で、調査船「北洋丸(237t)」による海洋調査及び水産資源調査が実施されている。

- 期 間 平成21年1月29日まで  
 区 域 下記9地点により囲まれる区域  
 (1) 42-18.7N 141-00.4E(岸線上)  
 (2) 42-33.0N 141-28.0E  
 (3) 42-34.0N 141-34.8E  
 (4) 42-20.0N 142-15.0E  
 (5) 42-11.0N 142-15.0E  
 (6) 42-18.0N 141-41.4E  
 (7) 42-10.0N 141-32.0E  
 (8) 41-55.0N 141-32.0E  
 (9) 41-55.0N 140-57.7E(岸線上)

備 考 調査区域内の各点で停船し、  
 観測機器を垂下する。  
 曳網作業あり。

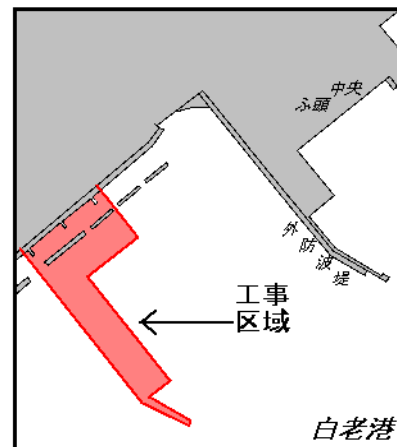
海 図 W17 - W1030  
 出 所 北海道立函館水産試験場



21年13項 北海道南岸 - 白老港 岸壁築造工事

- 下記区域で、岸壁築造工事が実施されている。  
 期 間 当分の間  
 区 域 下記9地点により囲まれる区域  
 (1) 42-31-04.5N 141-18-25.5E(岸線上)  
 (2) 42-30-50.7N 141-18-40.3E  
 (3) 42-30-48.6N 141-18-45.7E  
 (4) 42-30-48.9N 141-18-46.0E  
 (5) 42-30-51.1N 141-18-40.9E  
 (6) 42-30-52.7N 141-18-43.8E  
 (7) 42-31-02.1N 141-18-33.7E  
 (8) 42-31-05.8N 141-18-39.8E  
 (9) 42-31-10.3N 141-18-34.9E(岸線上)

海 図 W1404  
 出 所 第一管区海上保安本部海洋情報部

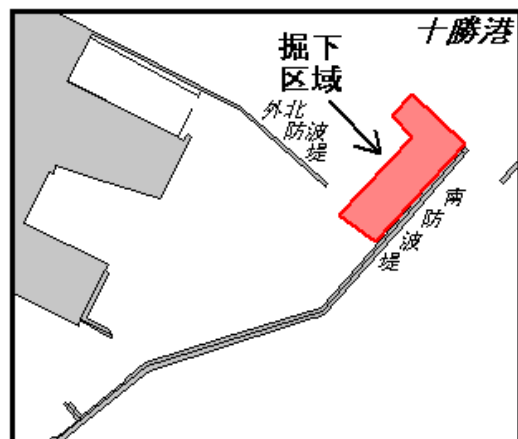


21年14項 北海道南岸 - 十勝港 掘下げ作業(時間延長)  
 一管区水路通報20年50号1016項削除

下記区域の、起重機船による掘下げ作業は時間が延長された。

- 期 間 平成21年3月31日まで 毎日0500~2400  
 区 域 下記6地点を結ぶ線により囲まれる区域  
 (1) 42-17-55N 143-20-34E  
 (2) 42-17-59N 143-20-27E  
 (3) 42-18-10N 143-20-41E  
 (4) 42-18-13N 143-20-37E  
 (5) 42-18-16N 143-20-41E  
 (6) 42-18-09N 143-20-51E

備 考 白色灯付浮標で作業区域を表示。  
 海 図 W35  
 出 所 広尾海上保安署



21年15項 北海道南岸 - 釧路港、西区第2区及び外港 救難訓練

下記区域で、航空機による吊上げ救難訓練が実施される。

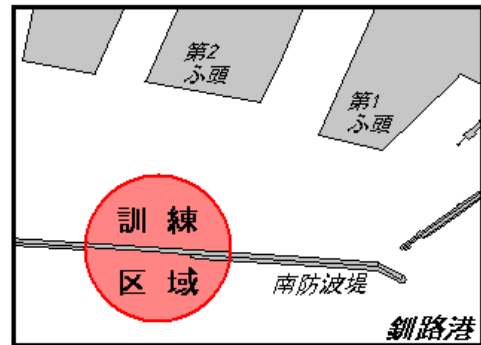
期 日 平成21年1月27日 1020～1120、1330～1440

区 域 42-59-25.1N 144-19-46.1E  
を中心とする半径300mの円内区域

備 考 警戒船配備。

海 図 W31

出 所 釧路港長



21年16項 北海道南岸～本州東岸 海洋調査等

下記区域で、調査船「北光丸(902t)」による海洋調査及び水産資源調査が実施される。

期 間 平成21年1月20日～2月2日

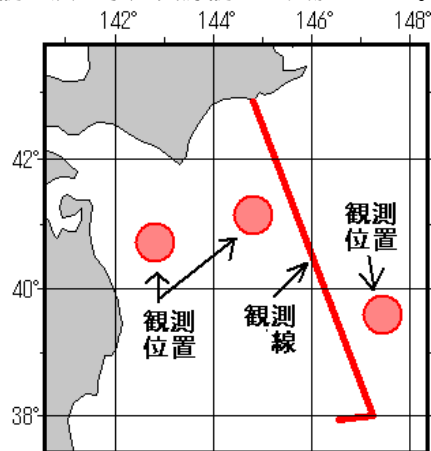
区 域 1 下記3地点を結ぶ線上付近  
(1) 42-52.5N 144-48.8E  
(2) 38-00.0N 147-15.0E  
(3) 37-55.3N 146-34.6E

2 下記3地点  
(4) 39-40N 147-30E 付近  
(5) 41-10N 144-50E 付近  
(6) 40-45N 142-50E 付近

備 考 区域1の線上及び2の区域内で停船し  
観測機器を垂下する。  
曳網作業あり。

海 図 W1070

出 所 (独)水産総合研究センター



21年17項 北海道北岸 - 網走港 灯付浮標設置

一管区水路通報20年49号1002項関連

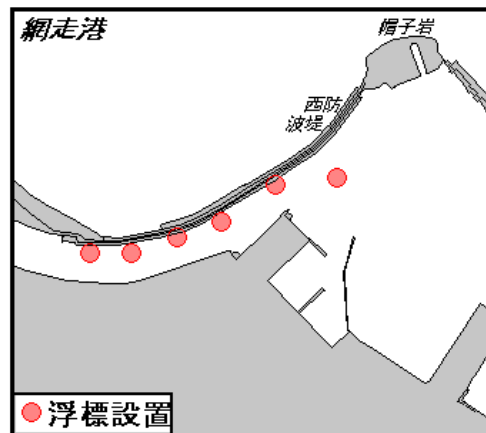
下記位置に、黄色灯付浮標(4秒1閃)が設置された。

期 間 平成21年3月下旬まで

位 置 下記6地点  
(1) 44-01-22.4N 144-16-26.3E  
(2) 44-01-22.4N 144-16-31.1E  
(3) 44-01-23.6N 144-16-36.2E  
(4) 44-01-24.9N 144-16-41.3E  
(5) 44-01-28.0N 144-16-47.5E  
(6) 44-01-28.6N 144-16-54.4E

海 図 W29(網走港)

出 所 網走海上保安署

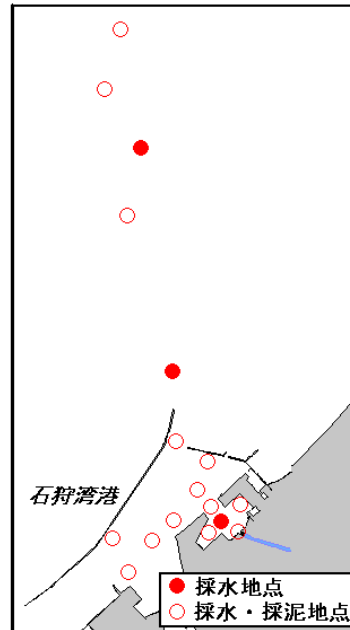


21年18項 北海道西岸 - 石狩湾港及び付近 海洋調査

下記位置で、潜水作業を伴う採水及び採泥作業が実施される。

期 間 平成21年1月20日～2月10日(うち2日間) 日出～日没

位 置 (1) 43-12-38.7N 141-17-58.2E  
 (2) 43-14-05.2N 141-17-20.8E  
 (3) 43-15-34.9N 141-16-44.8E  
 (4) 43-16-14.0N 141-16-55.6E  
 (5) 43-16-47.3N 141-16-26.8E  
 (6) 43-17-21.8N 141-16-39.8E  
 (7) 43-12-33.3N 141-18-11.6E  
 (8) 43-12-32.7N 141-17-48.9E  
 (9) 43-12-48.9N 141-18-14.0E  
 (10) 43-12-47.2N 141-17-50.4E  
 (11) 43-12-09.5N 141-16-45.7E  
 (12) 43-12-27.8N 141-17-04.6E  
 (13) 43-12-39.7N 141-17-21.7E  
 (14) 43-12-56.9N 141-17-40.0E  
 (15) 43-13-13.3N 141-17-48.1E  
 (16) 43-12-29.0N 141-16-33.3E  
 (17) 43-13-24.9N 141-17-23.2E



備 考 潜水作業中、国際信号旗「A」旗掲揚。  
 海 図 W7 - W28  
 出 所 小樽海上保安部

21年19項 北海道西岸 - 小樽港西方 指向灯光達距離変更(予告)

忍路港指向灯(航路標識番号 0580.6番)の光達距離は、変更される。

変更予定日 平成21年1月21日

位 置 43-12.6N 140-51.6E

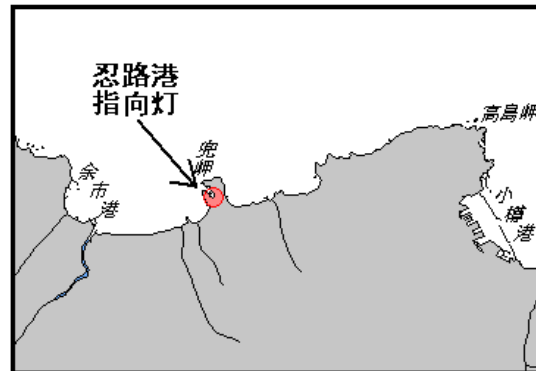
光達距離 (変更前) 白光9海里、緑光9海里、赤光9海里

(変更後) 白光13海里、緑光10海里、赤光10海里

海 図 W28

参照書誌 411

出 所 第一管区海上保安本部交通部



21年20項 津軽海峡 - 西口 射撃訓練

下記区域で、自衛隊航空機3機による射撃訓練が実施される。

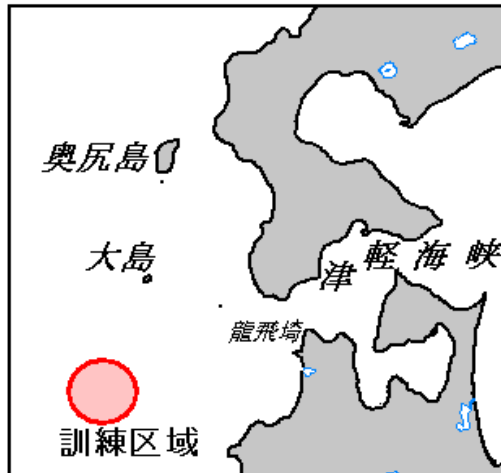
期 間 平成21年1月26日(予備日27日) 0800 ~ 1700

区 域 40-55-09N 139-04-48E

を中心とする半径10海里の円内区域とその上空150m

海 図 W43

出 所 防衛省海上幕僚監部



21年21項 津軽海峡 - 西口 射撃訓練

下記区域で、自衛艦3隻による射撃訓練が実施される。

期 間 平成21年1月30日 0600 ~ 1700

区 域 40-55-09N 139-04-48E

を中心とする半径10海里の円内区域

備 考 国際信号旗「B」旗掲揚。

図は前項参照。

海 図 W43

出 所 防衛省海上幕僚監部

21年22項 津軽海峡 - 東口 射撃訓練

下記区域で、自衛隊航空機3機による射撃訓練が実施される。

期 間 平成21年1月26日(予備日27日) 0800 ~ 1700

区 域 41-20-10N 142-29-47E

を中心とする半径15海里の円内区域とその上空150m

海 図 W43-W53

出 所 防衛省海上幕僚監部



21年23項 津軽海峡 - 東口 射撃訓練

下記区域で、自衛艦3隻による射撃訓練が実施される。

期 間 平成21年1月30日 0600 ~ 1700

区 域 41-20-10N 142-29-47E

を中心とする半径15海里の円内区域

備 考 国際信号旗「B」旗掲揚。

図は前項参照。

海 図 W43-W53

出 所 防衛省海上幕僚監部