

# 一管区水路通報第 1 1 号

平成 2 1 年 3 月 1 9 日

第一管区海上保安本部

第 1 3 1 項	北海道南岸	函館港	掘下げ作業
第 1 3 2 項	北海道南岸	室蘭港	養殖施設設置
第 1 3 3 項	北海道南岸	浦河港北西方	掘下げ作業
第 1 3 4 項	北海道南岸	釧路港	防波堤延長
第 1 3 5 項	北海道南岸	落石岬付近	小型船舶操縦訓練
第 1 3 6 項	北海道西岸	天塩港南方	離岸堤完成
第 1 3 7 項	北海道西岸	天塩港南方	離岸堤完成等
第 1 3 8 項	北海道西岸	羽幌港北方	掘下げ作業
第 1 3 9 項	北海道西岸	焼尻島、天売島及び付近	害獣駆除作業
第 1 4 0 項	日本海及び北太平洋西部		衛星打上げに伴う危険区域設定

水路通報の内容については、インターネット及びFAXで入手出来ます。

インターネットアドレス <http://www1.kaiho.mlit.go.jp/KAN1/tuho/index.html>

F A X 番号 0134-27-6190 (ポータルサービス)

FAXをご利用になる方は0134-27-6190 (ポータルサービス) を  
ご利用ください。

一管区水路通報や水路図誌に関するお問い合わせは下記へどうぞ。

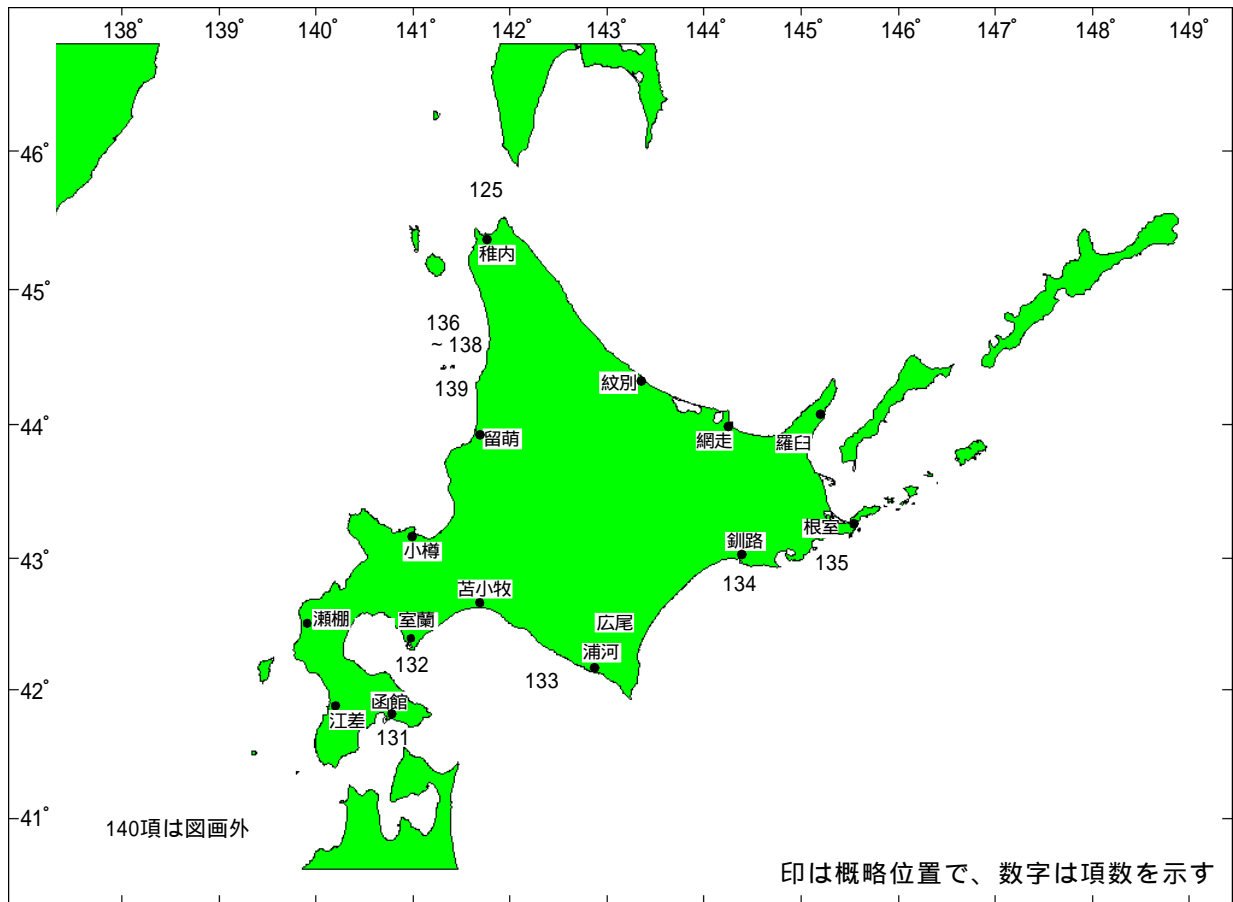
第一管区海上保安本部海洋情報部 監理課 情報係

〒047-8560 小樽市港町 5 番 3 号小樽港湾合同庁舎(5階)

TEL(0134)27-0118(内線2515) FAX(0134)32-9301

メールアドレス [sodan1@jodc.go.jp](mailto:sodan1@jodc.go.jp)

# 索引図



## 事項別索引

港湾施設関係	-----	131、133、134、136、 137、138
漁業関係	-----	132、139
訓練試験関係	-----	135、140

21年131項 北海道南岸 - 函館港、第2区 掘下げ作業

下記区域で、掘下げ作業が実施されている。

期 間 平成21年4月20日まで

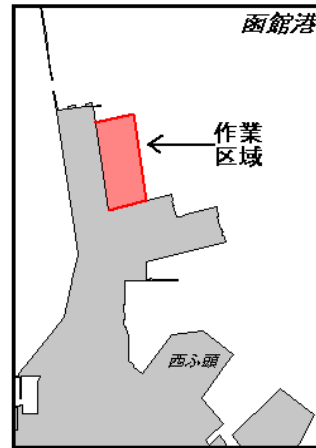
区 域 下記3地点により囲まれる区域

- (1) 41-47-02N 140-42-15E(岸線上)
- (2) 41-47-04N 140-42-23E
- (3) 41-46-50N 140-42-26E (岸線上)

備 考 灯付浮標で工事区域を表示。

海 図 W6

出 所 函館港長



21年132項 北海道南岸 - 室蘭港、第3区 養殖施設設置

下記区域に、養殖施設が設置されている。

期 間 周年

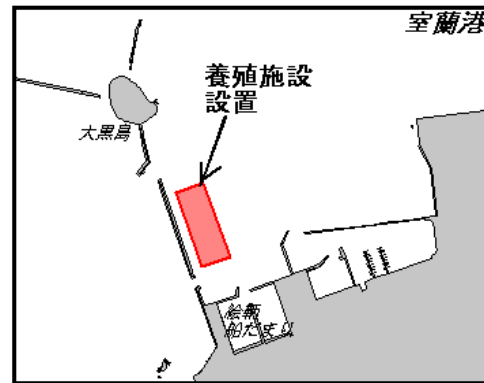
区 域 下記4地点により囲まれる区域

- (1) 42-20-38.2N 140-55-47.3E
- (2) 42-20-39.5N 140-55-52.2E
- (3) 42-20-29.5N 140-55-57.0E
- (4) 42-20-28.4N 140-55-52.1E

備 考 上記(2)(3)に黄色灯設置。

海 図 W16

出 所 室蘭港長



21年133項 北海道南岸 - 浦河港北西方、(荻伏漁港) 掘下げ作業

下記位置で、スパット式台船による掘下げ作業が実施される。

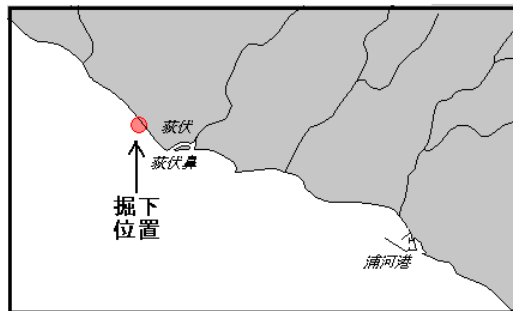
期 間 平成21年3月25日～4月30日

位 置 42-11-57N 142-39-29E 付近

備 考 赤旗付浮標で工事区域を表示。

海 図 W1030

出 所 室蘭海上保安部



21年134項 北海道南岸 - 釧路港、外港及び付近 防波堤延長

下記区域で、防波堤が延長されている。

区 域 1 下記2地点を結ぶ線上幅約18m

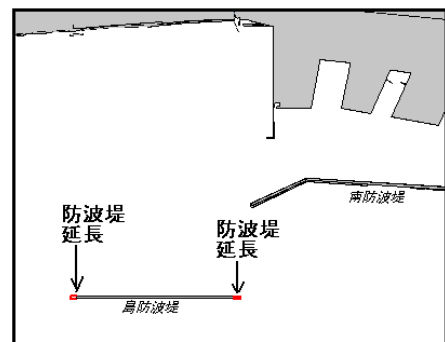
- (1) 42-58-48.5N 144-18-37.3E
- (2) 42-58-48.5N 144-18-33.9E(岸線上)

2 下記2地点を結ぶ線上幅約18m

- (3) 42-58-48.5N 144-17-22.3E
- (4) 42-58-48.5N 144-17-24.9E(岸線上)

海 図 W31

出 所 釧路港長



21年135項 北海道南岸 - 落石岬付近、落石漁港 小型船舶操縦訓練

下記区域で、小型船舶操縦訓練が実施される。

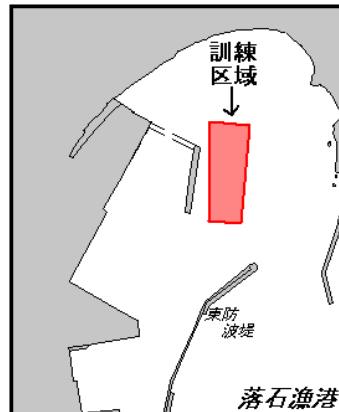
期 間 平成21年3月27日～4月16日 毎日0700～1700

区 域 下記4地点により囲まれる区域

- (1) 43-11-06.4N 145-30-45.7E
- (2) 43-11-16.3N 145-30-46.0E
- (3) 43-11-16.0N 145-30-51.4E
- (4) 43-11-06.2N 145-30-50.2E

備 考 上記区域内にボンデン3基設置。

海 図 W24(落石漁港)  
出 所 根室海上保安部



21年136項 北海道西岸 - 天塩港南方 離岸堤完成

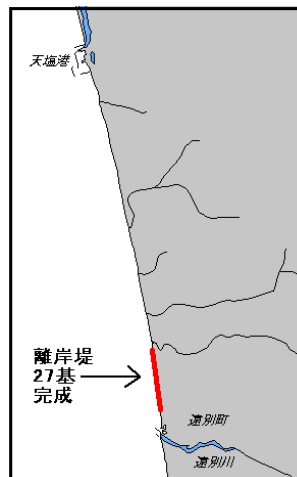
下記位置で、離岸堤が完成している。

区 域 下記2地点を結ぶ線上付近に27基

- (1) 44-45-19N 141-46-36E
- (2) 44-43-53N 141-46-54E

海 図 W1045

出 所 第一管区海上保安本部海洋情報部



21年137項 北海道西岸 - 天塩港南方、金比羅岬付近(豊岬漁港等) 離岸堤完成等

下記区域に、離岸堤が完成、防波堤が延長されている。

区 域 1 離岸堤完成は、下記2地点を結ぶ線上付近

- (1) 44-34-13N 141-46-51E
- (2) 44-34-11N 141-46-50E

2 離岸堤完成は、下記2地点を結ぶ線上付近

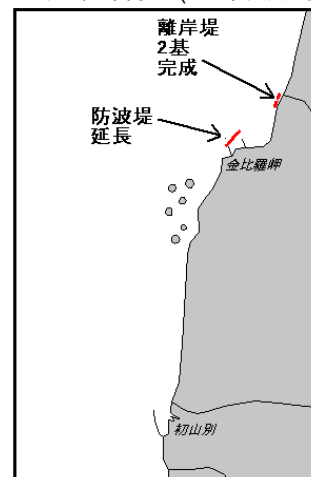
- (3) 44-34-10N 141-46-50E
- (4) 44-34-08N 141-46-48E

3 防波堤延長は、下記2地点を結ぶ線上付近

- (5) 44-33-58N 141-46-29E
- (6) 44-33-52N 141-46-22E

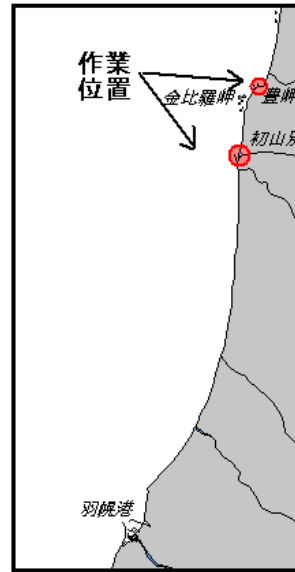
海 図 W1045

出 所 第一管区海上保安本部海洋情報部



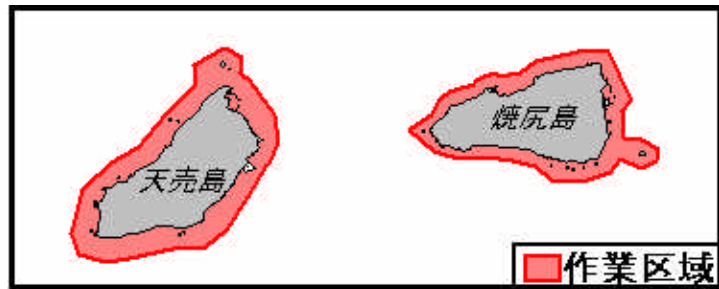
21年138項 北海道西岸 - 羽幌港北方、(豊岬漁港、初浦漁港) 掘下げ作業  
 下記位置で、クレーン付台船による掘下げ作業が実施される。

期 間 平成21年6月22日まで  
 位 置 下記2地点付近  
 (1) 44-33.9N 141-46.5E(豊岬漁港)  
 (2) 44-32.1N 141-45.7E(初浦漁港)  
 備 考 赤旗で作業位置を表示。  
 海 図 W1045  
 出 所 留萌海上保安部



21年139項 北海道西岸 - 焼尻島、天売島及び付近 害獣駆除作業  
 下記区域で、猟銃による害獣駆除作業が実施されている。

期 間 平成21年6月30日まで 毎日日出～日没  
 区 域 焼尻島、天売島周辺  
 備 考 銃器使用。  
 海 図 W40B  
 出 所 留萌海上保安部



21年140項 日本海及び北太平洋西部 衛星打上げに伴う危険区域設定  
 北朝鮮からIMOを通じて入手した情報によれば、衛星打上げに伴い危険区域が設定される。

期 間 平成21年4月4日～8日、毎日1100～1600  
 区 域 1 下記4地点により囲まれる区域  
 (1) 40-41-40N 135-34-45E  
 (2) 40-27-22N 138-30-40E  
 (3) 40-16-34N 138-30-22E  
 (4) 40-30-52N 135-34-26E  
 区 域 2 下記4地点により囲まれる区域  
 (5) 34-35-42N 164-40-42E  
 (6) 31-22-22N 172-18-36E  
 (7) 29-55-53N 172-13-47E  
 (8) 33-09-16N 164-35-42E

海 図 W1154 - W2002  
 出 所 海上保安庁海洋情報部

