

# 一管区水路通報第24号

平成21年6月26日

第一管区海上保安本部

第443項	北海道南岸	函館港	小型船舶操縦訓練
第444項	北海道南岸	襟裳岬西方	射撃訓練
第445項	北海道南岸	十勝港	霧信号所復旧
第446項	北海道南岸	大分港～釧路港	曳航作業
第447項	北海道南岸	釧路港	重量物荷役作業
第448項	北海道南岸	釧路港	生物調査
第449項	本州東岸		水路測量(期間延長)
第450項	本州東岸		水路測量
第451項	北海道北岸	知床岬付近	射撃訓練
第452項	北海道北岸	網走港	掘下げ作業
第453項	北海道北岸	枝幸港南東方	掘下げ作業
第454項	北海道北岸	宗谷海峡	水路測量
第455項	北海道西岸	野寒布岬及び礼文水道	海底線点検作業等
第456項	北海道西岸	天塩港及び付近	深浅測量
第457項	北海道西岸	羽幌港南西方	魚礁設置作業
第458項	北海道西岸	天売島	灯台改修工事
第459項	北海道西岸	留萌港	防波堤改良工事
第460項	北海道西岸	雄冬岬北方	防波堤築造工事
第461項	北海道西岸	小樽港東方	ヨットレース
第462項	北海道西岸	瀬棚港	防波堤築造工事等
第463項	北海道西岸	江差港南方	魚礁設置作業
第464項	北海道西岸	松前大島	灯台改修工事(予告)
第465項	津軽海峡	西方	射撃訓練
第466項	津軽海峡	東口	射撃訓練
第467項	津軽海峡	東方	射撃訓練

水路通報の内容については、インターネット及びFAXで入手出来ます。

インターネットアドレス <http://www1.kaiho.mlit.go.jp/KAN1/tuho/index.html>

FAX番号 0134-27-6190(ポーリングサービス)

FAXをご利用になる方は0134-27-6190(ポーリングサービス)をご利用ください。

一管区水路通報や水路図誌に関するお問い合わせは下記へどうぞ。

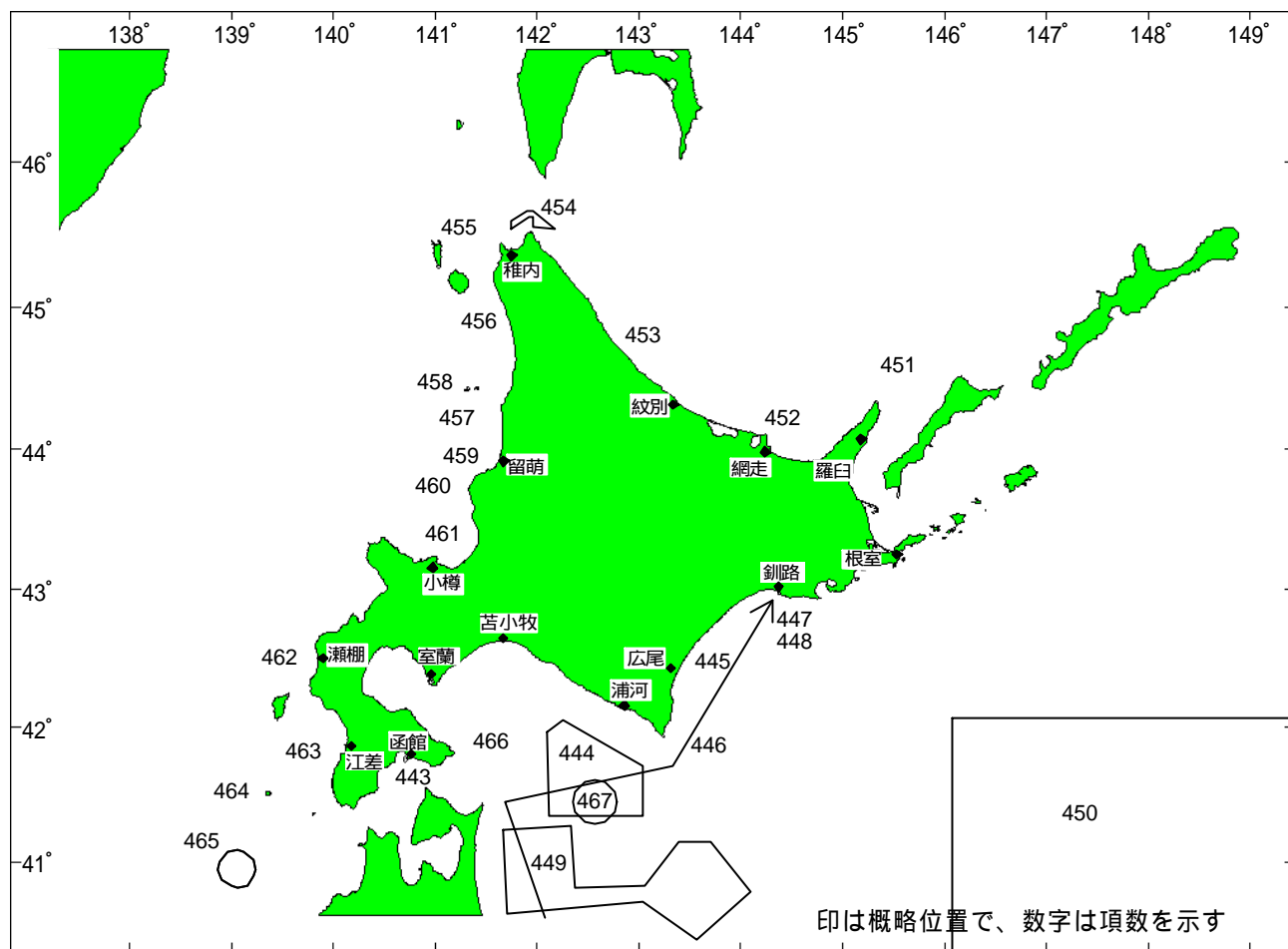
第一管区海上保安本部海洋情報部 監理課 情報係

〒047-8560 小樽市港町5番3号小樽港湾合同庁舎(5階)

TEL(0134)27-0118(内線2515) FAX(0134)32-9301

メールアドレス [sodan1@jodc.go.jp](mailto:sodan1@jodc.go.jp)

# 索引図



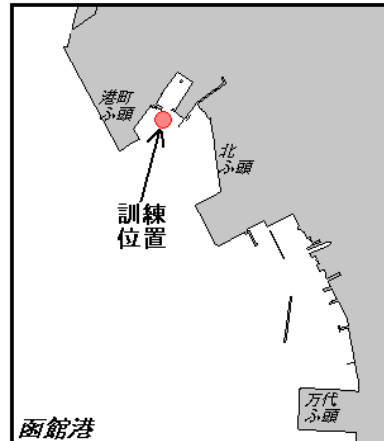
## 事項別索引

訓練・試験関係	-----	4 4 3、4 4 4、4 5 1、4 6 5、 4 6 6、4 6 7
航路標識関係	-----	4 4 5、4 5 8、4 6 4
港湾施設関係	-----	4 4 7、4 5 2、4 5 3、4 5 6、 4 5 9、4 6 0、4 6 2
海底施設関係	-----	4 5 5
海洋調査関係	-----	4 4 8、4 4 9、4 5 0、4 5 4
曳航関係	-----	4 4 6
漁業関係	-----	4 5 7、4 6 3
海上行事関係	-----	4 6 1

21年443項 北海道南岸 - 函館港、第4区 小型船舶操縦訓練

下記位置で、特殊小型船舶操縦訓練が実施される。

期 間 平成21年7月4日～6日(荒天延期)毎日0900～1600  
 位 置 41-47-56N 140-43-00E  
 備 考 赤色ブイ6基設置。  
 海 図 W 6  
 出 所 函館港長



21年444項 北海道南岸 - 襟裳岬西方 射撃訓練

下記区域で、自衛隊航空機による空対空射撃訓練が実施される。

期 間 平成21年7月1日～31日(土、日及び祝日は除く。) 毎日0800～1700  
 区 域 下記5地点により囲まれる区域及びその上空9,144mまで  
 (1) 41-43-09N 142-59-46E  
 (2) 41-20-10N 142-59-46E  
 (3) 41-20-10N 142-07-47E  
 (4) 41-59-09N 142-03-47E  
 (5) 42-04-09N 142-16-46E

海 図 W 1 0 3 0  
 出 所 防衛省航空幕僚監部



21年445項 北海道南岸 - 十勝港 霧信号所復旧

一管区水路通報21年22号385項削除

広尾灯台(航路標識番号0122番)に付属された霧信号所は、復旧している。

位 置 42-17-10N 143-19-29E  
 海 図 W 3 5  
 参照書誌 4 1 1  
 出 所 第一管区海上保安本部交通部



21年446項 北海道南岸 - 大分港～釧路港 曳航作業  
 大分港～釧路港まで、曳船による台船「天佑(約8,500t)」の曳航作業が実施される。

期 間 平成21年7月2日～7月8日

曳航経路 大分港～足摺岬～尻屋崎～襟裳岬～釧路港西区第2区第3ふ頭

備 考 曳航長(港内) 約250m～300m  
 (港外) 約300m～500m

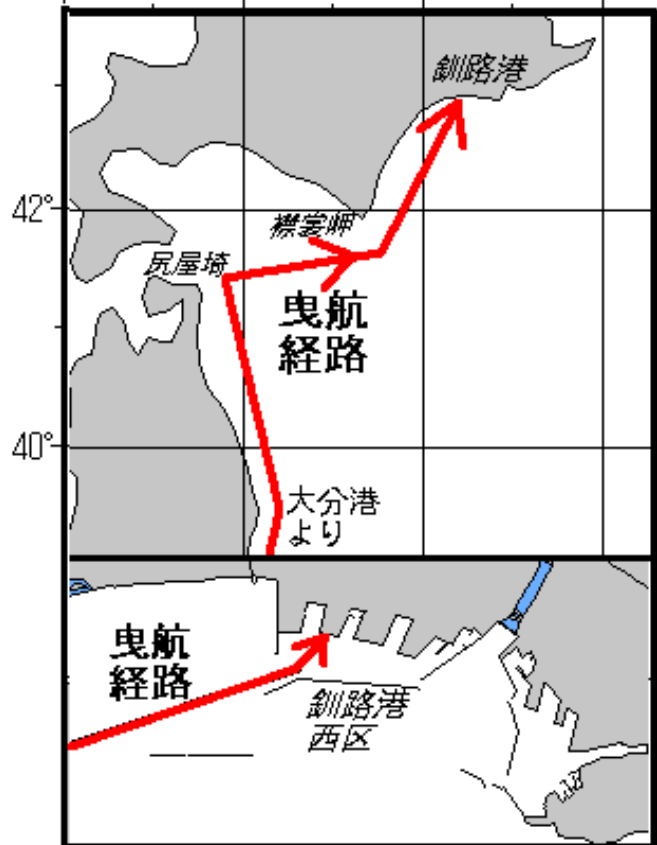
港内は警戒船及び補助曳船配備。

天候等により、出港、通過、到着日時が変更することがある。

海 図 W 3 1 - W 1 0 7 0

140° 142° 144° 146°

出 所 釧路港長



21年447項 北海道南岸 - 釧路港、西区第2区

重量物荷役作業

下記区域で、コンテナクレーンの荷役作業が実施される。

期 間 平成21年7月8日～7月10日(予備日7月11日～20日)

区 域 下記4地点を結ぶ線及び陸岸による区域

(1) 42-59-48.9N 144-19-29.2E(岸線上)

(2) 42-59-40.9N 144-19-27.4E

(3) 42-59-41.7N 144-19-20.9E

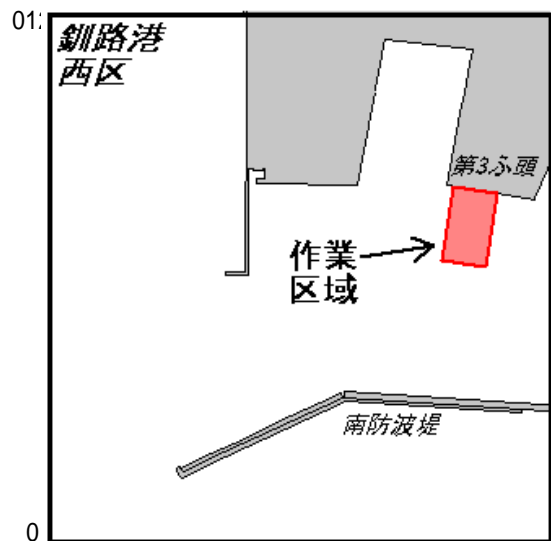
(4) 42-59-49.7N 144-19-22.7E(岸線上)

備 考 作業区域内に台船「天佑(約8,500t)」を係船する。  
 警戒船配備。

灯付浮標で作業区域を表示。

海 図 W 3 1

出 所 釧路港長

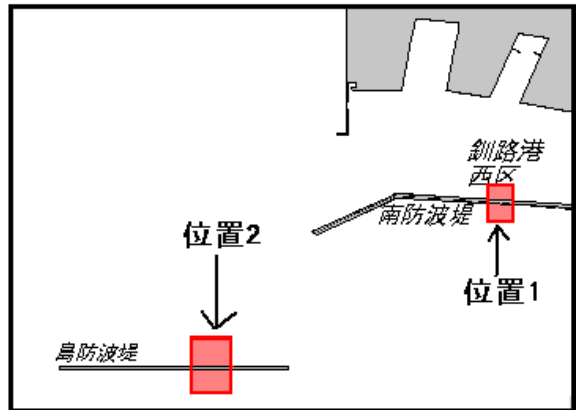


21年448項 北海道南岸 - 釧路港、外港、西区第2区 生物調査

下記位置で、生物調査が実施される。

期 間 平成21年7月1日～22年3月15日(うち約15日間を2回)  
 位 置 (1) 42-59-25N 144-19-45E付近(南防波堤南・北側)  
 (2) 42-58-49N 144-18-10E付近(島防波堤南・北側)

備 考 潜水作業中、国際信号旗「A」旗掲揚。  
 海 図 W31  
 出 所 釧路港長



21年449項 本州東岸 - 水路測量(期間延長)

一管区水路通報21年16号249項削除

下記区域で、調査船「資源(10,297t)」による水路測量期間が延長された。

期 間 平成21年7月5日まで

区 域 1 下記4地点により囲まれる区域

- (1) 41-31-57N 141-42-16E
- (2) 41-33-25N 142-21-02E
- (3) 40-55-51N 142-25-05E
- (4) 40-52-55N 141-47-51E

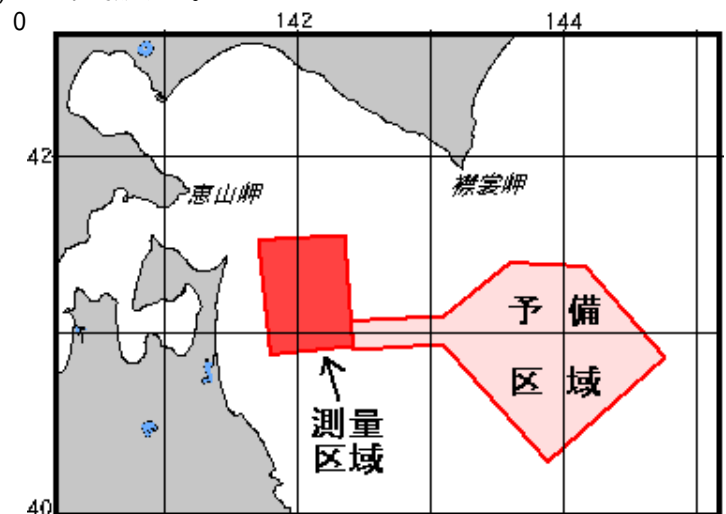
2 予備区域(機器整備、荒天待機等)は下記8地点により囲まれる区域

- (5) 41-04-28N 142-24-05E
- (6) 41-06-08N 143-06-05E
- (7) 41-24-11N 143-36-04E
- (8) 41-23-07N 144-09-50E
- (9) 40-52-05N 144-45-46E
- (10) 40-16-09N 143-52-52E
- (11) 40-56-35N 143-05-37E
- (12) 40-54-32N 142-25-07E

備 考 測量中、ストリーマーカーケーブル(長さ約4.8km、ケーブル末端に白色灯及びレーダ反射器付ブイ装備)を10本曳航する。  
 警戒船3隻配備。

調査船に、黒色形象物及び国際信号旗「K」「J」旗掲揚。  
 測量中、白紅白の燕尾旗掲揚。

海 図 W72 - W1035  
 出 所 第二管区海上保安本部海洋情報部



21年450項 本州東岸 - 水路測量

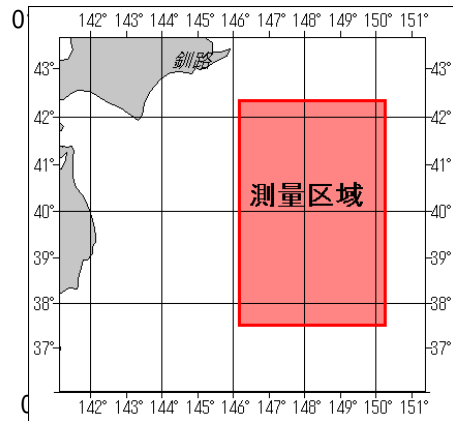
下記区域で、海洋調査船「かいよう(3,350t)」による水路測量が実施される。

期 間 平成21年7月3日～7月19日  
 区 域 下記経緯度線により囲まれる区域

- (1) 37-30N (2) 146-10E
- (3) 42-20N (4) 150-15E

備 考 測量中、ストリーマーケーブル  
 (長さ約500～600m)を曳航する。  
 調査船に、海上衝突予防法第27条に  
 基づく灯火または形象物を掲げる。  
 水路測量中、白紅白の燕尾旗掲揚。

海 図 W1070  
 出 所 海上保安庁海洋情報部



21年451項 北海道北岸 - 知床岬付近

下記区域で、巡視船艇3隻による射撃訓練が実施される。

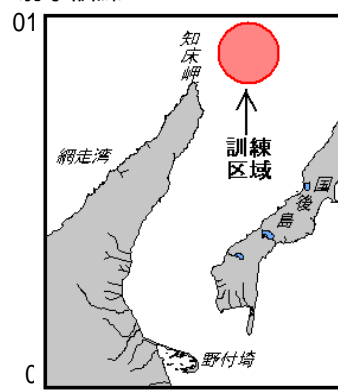
期 日 平成21年7月2日(予備日3日) 1000～1500

区 域 44-25.3N 145-32.5E  
 を中心とする半径5海里の円内区域

備 考 国際信号旗「NE4」旗掲揚。  
 相互警戒。

海 図 W42  
 出 所 根室海上保安部

射撃訓練



21年452項 北海道北岸 - 網走港 掘下げ作業

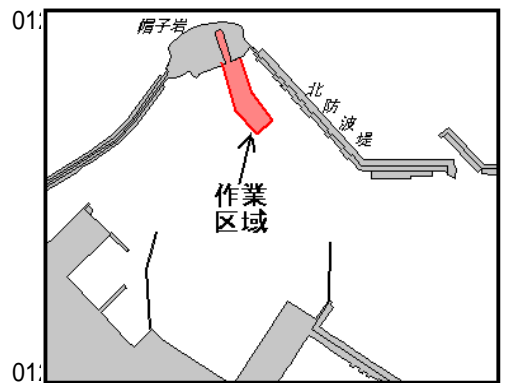
下記区域で、グラブ浚渫船による掘下げ作業が実施されている。

期 間 平成21年7月11日まで

区 域 下記6地点を結ぶ線及び陸岸により囲まれる区域

- (1) 44-01-37.4N 144-17-05.6E(岸線上)
- (2) 44-01-34.1N 144-17-06.8E
- (3) 44-01-32.6N 144-17-09.0E
- (4) 44-01-31.5N 144-17-07.3E
- (5) 44-01-33.3N 144-17-05.0E
- (6) 44-01-37.1N 144-17-03.4E(岸線上)

海 図 W29(網走港)  
 出 所 網走海上保安署



21年453項 北海道北岸 - 枝幸港南東方、(山臼漁港(徳志別)) 掘下げ作業

下記位置で、掘下げ作業が実施される。

期 間 平成21年6月28日～8月31日

位 置 44-51.0N 142-39.6E 付近

備 考 ボンデンで作業区域を表示。

海 図 W1039  
 出 所 稚内海上保安部



21年454項 北海道北岸 - 宗谷海峡 水路測量

下記区域で、測量船「天洋(435t)」による水路測量が実施される。

期 間 平成21年7月11日～24日

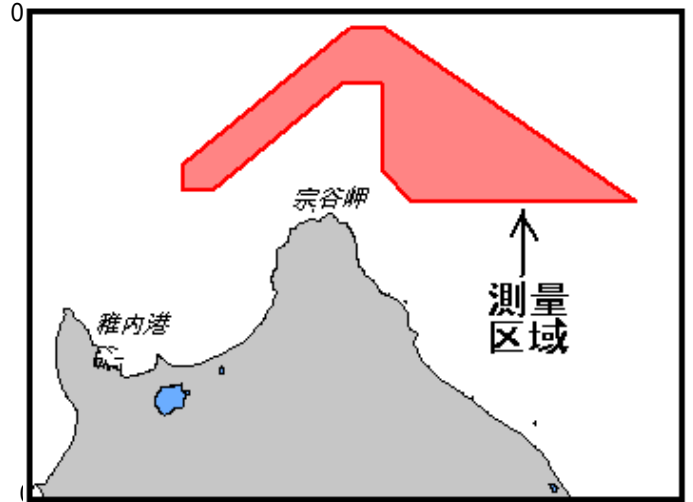
区 域 下記10地点により囲まれる区域

- (1) 45-40-00N 141-57-30E
- (2) 45-40-00N 142-00-00E
- (3) 45-31-55N 142-16-40E
- (4) 45-31-55N 142-01-45E
- (5) 45-33-23N 141-59-53E
- (6) 45-37-25N 141-59-53E
- (7) 45-37-25N 141-57-06E
- (8) 45-32-28N 141-48-27E
- (9) 45-32-28N 141-46-30E
- (10) 45-33-45N 141-46-30E

備 考 測量中、「白紅白」の燕尾旗を掲揚。

海 図 W1040

出 所 第一管区海上保安本部海洋情報部



21年455項 北海道西岸 - 野寒布岬及び礼文水道 海底線点検作業等

下記区域で、無人探査機による海底電力線調査及び深浅測量が実施される。

期 間 平成21年7月1日～8月10日(予備日 11日～31日)

区 域 1 下記経緯度により囲まれる区域

- (1) 45-24.2N (2) 141-30.3E
- (3) 45-20.8N (4) 141-37.5E

2 下記経緯度により囲まれる区域

- (5) 45-18.1N (6) 141-02.9E
- (7) 45-14.8N (8) 141-14.7E

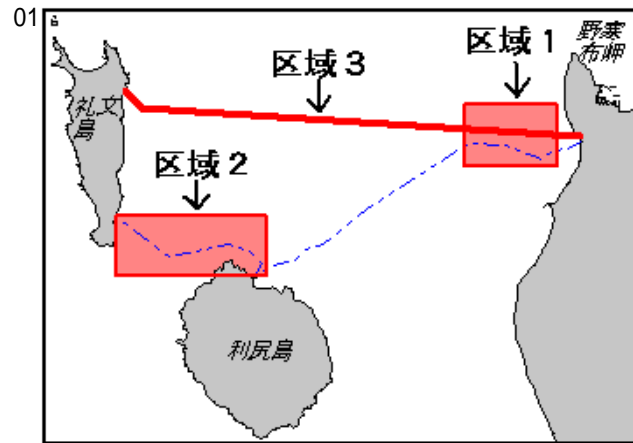
3 下記3地点を結ぶ線上付近

- (9) 45-22.4N 141-39.3E(岸線上)
- (10) 45-24.1N 141-05.0E
- (11) 45-24.9N 141-03.6E(岸線上)

備 考 浅海域は、潜水土による調査。  
潜水作業中、国際信号旗「A」旗掲揚。  
調査中は、海上衝突予防法による標識を掲揚。  
警戒船配備。

海 図 W1040

出 所 稚内海上保安部



21年456項 北海道西岸 - 天塩港及び付近 深浅測量

下記区域で、深浅測量が実施される。

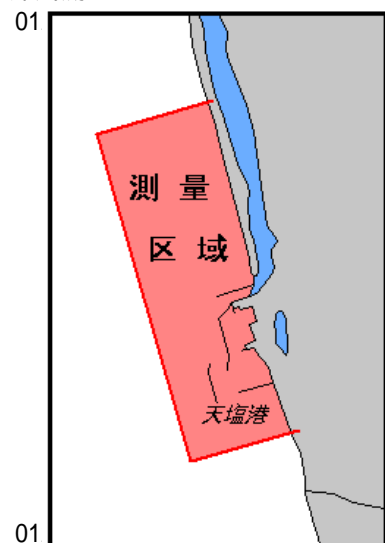
期 間 平成21年7月1日～8月10日(うち10日間)

区 域 下記4地点を結ぶ線及び陸岸により囲まれる区域

- (1) 44-51-46N 141-44-45E(岸線上)
- (2) 44-51-33N 141-43-43E
- (3) 44-53-46N 141-42-49E
- (4) 44-53-59N 141-43-55E(岸線上)

海 図 W1045

出 所 稚内海上保安部



21年457項 北海道西岸 - 羽幌港南西方、苫前埼南西方 魚礁設置作業

下記位置で、クレーン台船による魚礁設置作業が実施される。

期 間 平成21年7月5日～10月31日

位 置 44-11.1N 141-25.2E 付近

備 考 オクトムブロック

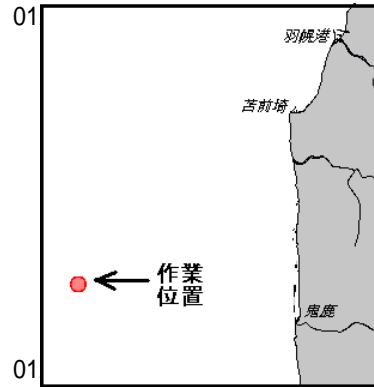
(大きさ1.7m×1.7m×高さ×0.8m)を700基沈設。

ボンデンで作業位置を表示。

鬼鹿漁港でブロック積出し作業あり。

海 図 W1045

出 所 留萌海上保安部



21年458項 北海道西岸 - 天売島、天売港 灯台改修工事

鷗岩灯標(航路標識番号 0544番)は、改修工事による足場設置等に伴い、灯塔が見え難くなる。

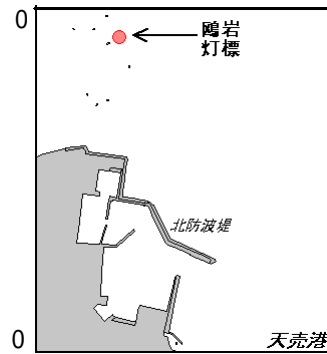
期 間 平成21年7月6日～8月5日

位 置 44-26.7N 141-19.7E 付近

海 図 W40B(天売港)

参照書誌 411

出 所 第一管区海上保安本部交通部



21年459項 北海道西岸 - 留萌港、第3区、4区 防波堤改良工事

下記区域で、防波堤改良工事が実施されている。

期 間 平成22年1月29日まで

区 域 下記4地点により囲まれる区域

(1) 43-57-08.6N 141-37-46.8E

(2) 43-57-17.6N 141-37-45.7E

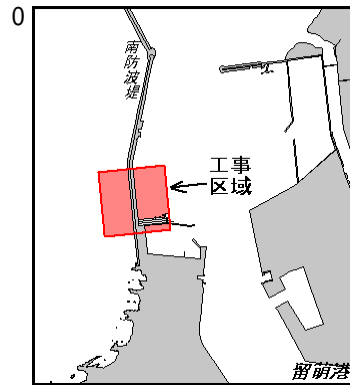
(3) 43-57-18.5N 141-37-58.7E

(4) 43-57-09.4N 141-37-59.8E

備 考 ボンデンで工事区域を表示。

海 図 W1046

出 所 留萌港長



21年460項 北海道西岸 - 雄冬岬北方、(雄冬漁港) 防波堤築造工事

下記位置で、起重機船等による防波堤築造工事が実施されている。

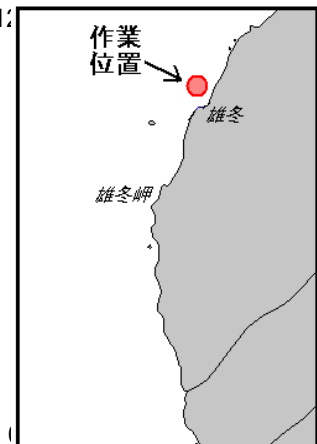
期 間 平成22年1月29日まで

位 置 43-44-46N 141-20-29E 付近

備 考 旗付ボンデンで作業区域を表示。

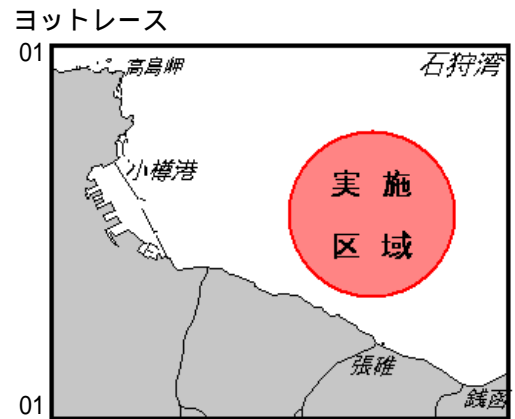
海 図 W28

出 所 留萌海上保安部

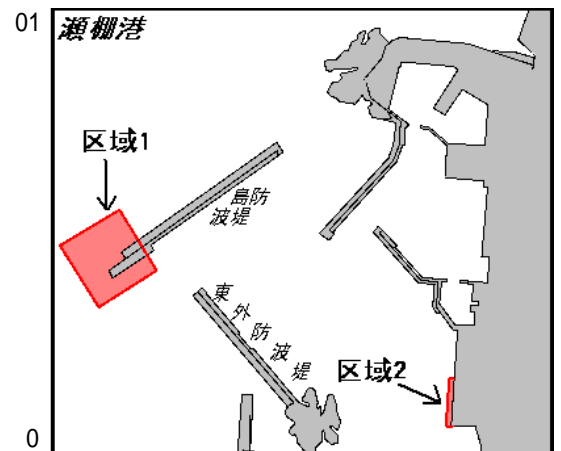




21年461項 北海道西岸 - 小樽港東方  
 ヨットレース  
 下記区域で、ヨットレースが実施される。  
 期 日 平成21年7月5日 0900～1500(荒天中止)  
 区 域 43-11-45N 141-07-09E  
 を中心とする半径1.5海里の円内区域  
 備 考 実施区域内にオレンジ色浮標3基設置。  
 参加予定艇数 クルーザーヨット約10艇。  
 警戒船配備。  
 海 図 W 2 8  
 出 所 小樽海上保安部



21年462項 北海道西岸 - 瀬棚港 防波堤築造工事等  
 下記区域で、防波堤築造工事、掘下げ作業及び岸壁改良工事が実施されている。  
 期 間 平成21年10月30日まで  
 区 域 1 防波堤築造工事は下記4地点により囲まれる区域  
 (1) 42-27-08N 139-50-04E  
 (2) 42-27-02N 139-50-08E  
 (3) 42-26-59N 139-50-01E  
 (4) 42-27-04N 139-49-56E  
 2 掘下げ作業及び岸壁改良工事は  
 下記2地点を結ぶ線上付近  
 (5) 42-26-52N 139-50-46E  
 (6) 42-26-47N 139-50-45E  
 備 考 灯付浮標等で作業区域を表示。  
 潜水作業中、国際信号旗「A」旗掲揚。  
 警戒船配備。  
 海 図 W 3 9 (瀬棚港)  
 出 所 瀬棚海上保安署



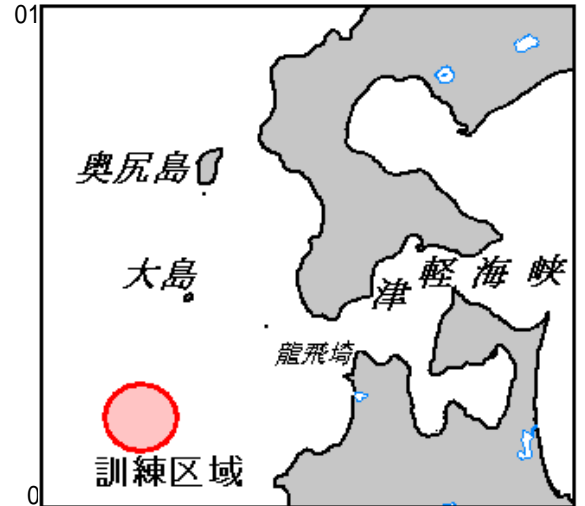
21年463項 北海道西岸 - 江差港南方 魚礁設置作業  
 下記位置で、魚礁設置作業が実施される。  
 期 間 平成21年6月29日～8月31日  
 位 置 41-51.2N 140-07.3E 付近  
 備 考 円形セピア型(直径3.0m×高さ1.1m)  
 ブロックを174基沈設。  
 標識灯等で、作業区域を表示。  
 潜水作業中、国際信号旗「A」旗掲揚。  
 海 図 W 1 1  
 出 所 江差海上保安署



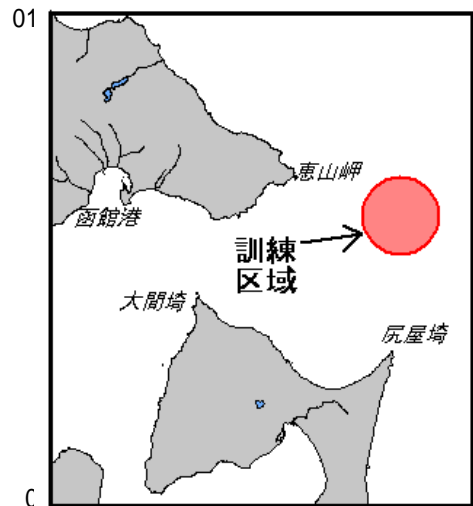
21年464項 北海道西岸 - 松前大島 灯台改修工事(予告)  
 松前大島灯台(航路標識番号 0644番)は、塗色が変更される。  
 変更予定日 平成21年7月7日  
 位 置 41-29.9N 139-20.7E  
 塗 色 (変更前) 白地に赤横帯2本  
 (変更後) 白地に赤横帯1本  
 海 図 W 1 1 9 5  
 参照書誌 4 1 1  
 出 所 第一管区海上保安本部交通部



21年465項 津軽海峡 - 西方 射撃訓練  
 下記区域で、自衛艦4隻による対空射撃訓練が実施される。  
 期 日 平成21年7月14日(予備日15日) 0600~1800  
 区 域 40-55-09N 139-04-48E  
 を中心とする半径10海里の円内区域  
 備 考 訓練中、国際信号旗「B」旗掲揚。  
 海 図 W43  
 出 所 防衛省海上幕僚監部



21年466項 津軽海峡 - 東口 射撃訓練  
 下記区域で、巡視船2隻による射撃訓練が実施される。  
 期 間 平成21年7月6日(予備日7日)1000~1700  
 区 域 41-43.0N 141-29.4E  
 を中心とする半径5海里の円内区域  
 備 考 国際信号旗「NE4」旗掲揚。  
 相互警戒。  
 照明弾発射を伴う。  
 海 図 W10  
 出 所 函館海上保安部



21年467項 津軽海峡 - 東方 射撃訓練  
 下記区域で、自衛艦3隻による水上射撃訓練が実施される。  
 期 日 平成21年7月13日(予備日14日) 0500~1700  
 区 域 41-20-10N 142-29-47E  
 を中心とする半径15海里の円内区域  
 備 考 訓練中、国際信号旗「B」旗掲揚。  
 海 図 W43-W53  
 出 所 防衛省海上幕僚監部

