

一管区水路通報第 3 7 号

平成 2 1 年 1 0 月 2 日

第一管区海上保安本部

第 7 5 1 項	北海道南岸	葛登支岬北方	灯台光達距離変更 (予告)
第 7 5 2 項	北海道南岸	函館港	小型船舶操縦訓練
第 7 5 3 項	北海道南岸	恵山岬北西方	灯台光達距離変更 (予告)
第 7 5 4 項	北海道南岸	内浦湾	灯台光達距離変更 (予告)
第 7 5 5 項	北海道南岸	えりも港付近	灯台廃止 (予告)
第 7 5 6 項	北海道南岸	十勝港北東方	魚礁設置作業
第 7 5 7 項	北海道南岸	釧路港及び付近	深浅測量
第 7 5 8 項	北海道東岸	納沙布岬付近	防波堤延長
第 7 5 9 項	北海道東岸	納沙布岬付近	灯台移設等
第 7 6 0 項	北海道西岸	宗谷海峡付近	海洋調査等
第 7 6 1 項	北海道西岸	稚内港	灯台廃止
第 7 6 2 項	北海道西岸	羽幌港	灯台移設
第 7 6 3 項	北海道西岸	羽幌港	掘下げ作業
第 7 6 4 項	北海道西岸	石狩湾港	掘下げ作業
第 7 6 5 項	北海道西岸	石狩湾港	防砂堤改良工事
第 7 6 6 項	北海道西岸	石狩湾	水路測量
第 7 6 7 項	北海道西岸	小樽港	航泊禁止
第 7 6 8 項	北海道西岸	小樽港	小型船舶操縦訓練
第 7 6 9 項	北海道西岸	小樽港北方	ヨットレース
第 7 7 0 項	北海道西岸	積丹岬西方	海洋調査等
第 7 7 1 項	北海道西岸	瀬棚港	灯移設
第 7 7 2 項	津軽海峡	西口	ロケット射撃訓練等
第 7 7 3 項	津軽海峡	東口	ロケット射撃訓練等
第 7 7 4 項	津軽海峡		ヨットレース

水路通報の内容については、インターネット及びFAXで入手出来ます。

インターネットアドレス <http://www1.kaiho.mlit.go.jp/KAN1/tuho/index.html>

F A X 番号 0134-27-6190 (ポーリングサービス)

一管区水路通報や水路図誌に関するお問い合わせは下記へどうぞ。

第一管区海上保安本部海洋情報部 監理課 情報係

〒047-8560 小樽市港町 5 番 3 号小樽港湾合同庁舎 (5階)

TEL(0134)27-0118(内線2515) FAX(0134)32-9301

メールアドレス sodan1@jodc.go.jp

21年751項 北海道南岸 - 葛登支岬北方、(茂辺地漁港) 灯台光達距離変更(予告)
茂辺地港東防波堤灯台(航路標識番号 0013番)の光達距離は、変更される。

変更予定日 平成21年10月14日

位置 41-45-36N 140-36-26E

光達距離 (変更前) 閃光7海里、不動光3海里
(変更後) 閃光5海里、不動光2海里

海図 W 9

参照書誌 411

出所 第一管区海上保安本部交通部



21年752項 北海道南岸 - 函館港、第3区、第4区 小型船舶操縦訓練
下記区域で、小型船舶操縦訓練が実施される。

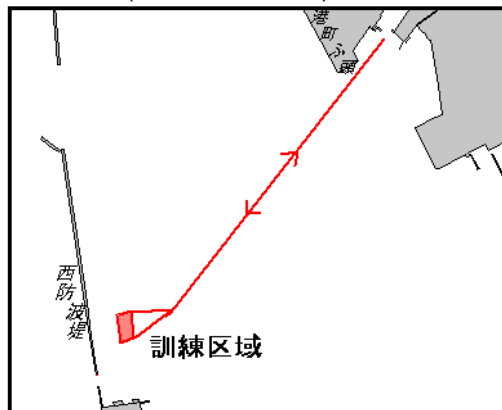
期間 平成21年10月9日～12月16日(うち6日間を3回) 毎日0900～1600

区域 西防波堤内側

備考 浮標3基設置

海図 W 6

出所 函館港長



21年753項 北海道南岸 - 恵山岬北西方、臼尻港南東方(尾札部漁港)灯台光達距離変更(予告)
尾札部港北防波堤灯台(航路標識番号 0041番)の光達距離は、変更される。

変更予定日 平成21年10月15日

位置 41-53-41N 141-00-46E

光達距離 (変更前) 閃光7海里、不動光3海里
(変更後) 閃光5海里、不動光2海里

海図 W 17

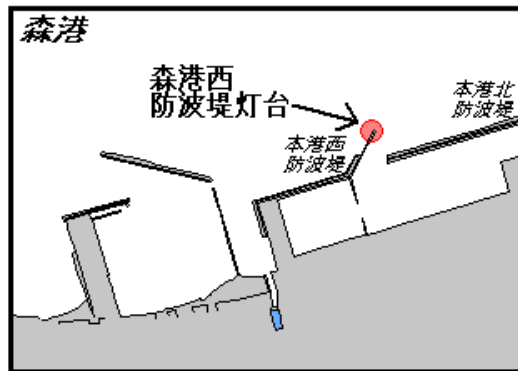
参照書誌 411

出所 第一管区海上保安本部交通部



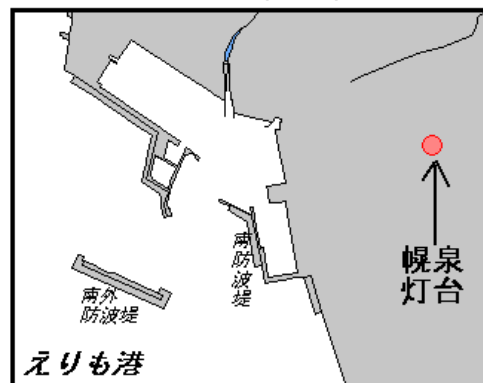
21年754項 北海道南岸 - 内浦湾、森港 灯台光達距離変更（予告）
 森港西防波堤灯台（航路標識番号 0048番）の光達距離は、変更される。

変更予定日 平成21年10月16日
 位置 42-06-45N 140-35-31E
 光達距離 (変更前) 閃光7海里、不動光3海里
 (変更後) 閃光5海里、不動光2海里
 海図 W17 (分図「森港」)
 参照書誌 411
 出所 第一管区海上保安本部交通部



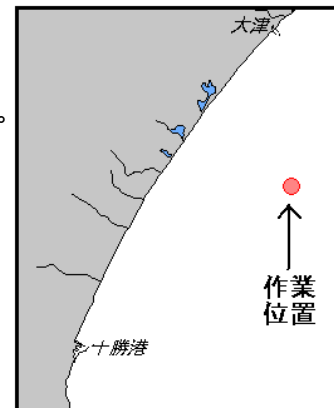
21年755項 北海道南岸 - えりも港付近 灯台廃止（予告）
 幌泉灯台（航路標識番号 0119番）は、廃止される。

廃止予定日 平成21年10月16日
 位置 42-01-00N 143-09-02E
 海図 W30 (えりも港)
 参照書誌 411
 出所 第一管区海上保安本部交通部



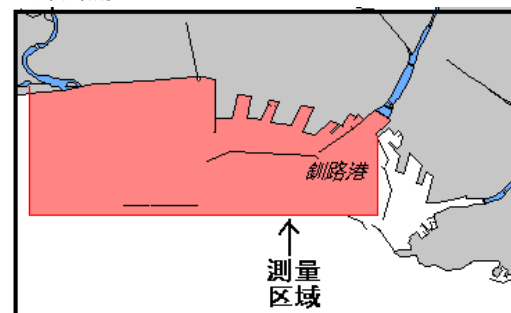
21年756項 北海道南岸 - 十勝港北東方 魚礁設置作業
 下記位置で、起重機船による魚礁設置作業が実施されている。

期間 平成21年12月10日まで
 位置 42-29-24N 143-39-59E 付近
 備考 3.0m型円筒形ブロック(直径3.0m×高さ3.0m)を183基沈設。
 大津漁港で積出し作業あり。
 赤旗付浮標で作業区域を表示。
 海図 W1032
 出所 広尾海上保安署



21年757項 北海道南岸 - 釧路港及び付近 深浅測量

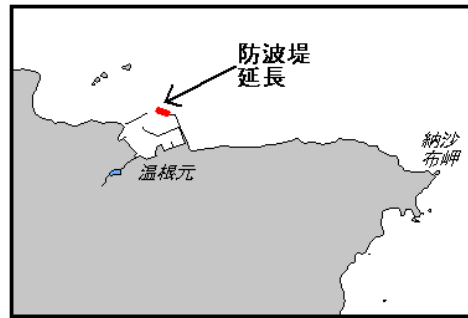
下記区域で、深浅測量が実施されている。
 期間 平成21年12月30日まで 毎日日出～日没
 区域 下記4地点を結ぶ線及び陸岸により囲まれる区域
 (1) 42-59-37N 144-21-26E (岸線上)
 (2) 42-58-42N 144-21-26E
 (3) 42-58-42N 144-15-55E
 (4) 43-00-13N 144-15-55E (岸線上)
 海図 W31 - W26
 出所 釧路港長



21年758項 北海道東岸 - 納沙布岬付近、温根元漁港 防波堤延長

下記区域で、防波堤が延長されている。

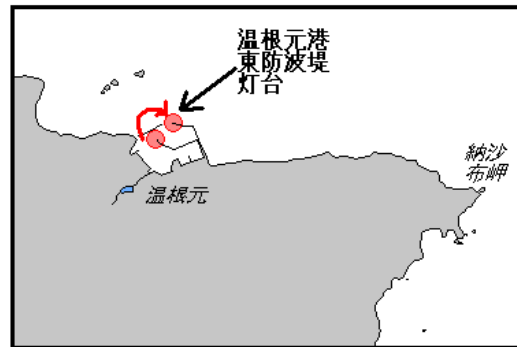
区 域 下記2地点を結ぶ線上付近
 (1) 43-23-24N 145-47-13E
 (2) 43-23-23N 145-47-17E(岸線上)
 海 図 W 8
 出 所 第一管区海上保安本部海洋情報部



21年759項 北海道東岸 - 納沙布岬付近、温根元漁港 灯台移設等

温根元港東防波堤灯台(航路標識番号 0201番)は移設され、名称、光達距離及び高さに変更された。

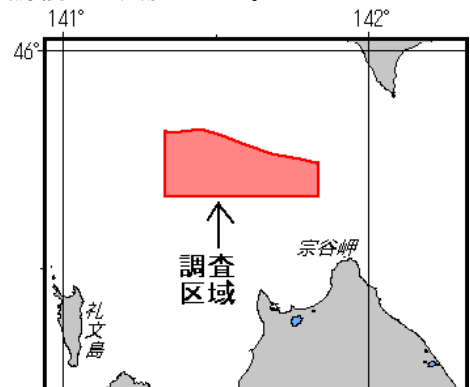
名 称 (変更前) 温根元港東防波堤灯台
 (変更後) 温根元港北防波堤灯台
 位 置 (変更前) 43-23-20N 145-47-07E
 (変更後) 43-23-24N 145-47-13E
 光達距離 (変更前) 閃光7海里、不動光3海里
 (変更後) 閃光5海里、不動光2海里
 高 さ (変更前) 12m
 (変更後) 13m
 海 図 W 8
 参照書誌 4 1 1
 出 所 第一管区海上保安本部交通部



21年760項 北海道西岸 - 宗谷海峡付近 海洋調査等

下記区域で、調査船「北洋丸(237t)」による海洋調査及び水産資源調査が実施される。

期 間 平成21年10月5日～9日
 区 域 下記5地点により囲まれる区域
 (1) 45-44.6N 141-50.0E
 (2) 45-40.0N 141-50.0E
 (3) 45-40.0N 141-20.0E
 (4) 45-49.0N 141-20.0E
 (5) 45-49.3N 141-26.9E
 備 考 上記区域内で停船し、観測機器を垂下させる。
 曳網作業あり。
 海 図 W 1 0 4 0
 出 所 北海道立稚内水産試験場

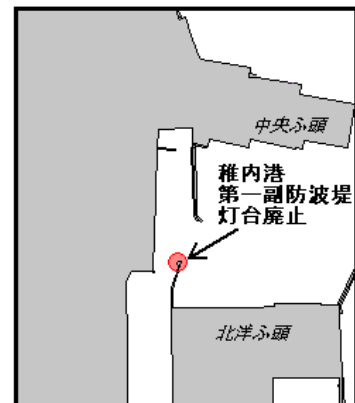


21年761項 北海道西岸 - 稚内港 灯台廃止

一管区水路通報21年36号731項削除

稚内港第一副港防波堤灯台(航路標識番号 0507番)は、廃止された。

位 置 45-24-40N 141-40-45E
 海 図 W 1 0 4 1 (分図「内港」)
 参照書誌 4 1 1
 出 所 第一管区海上保安本部交通部



21年762項 北海道西岸 - 羽幌港 灯台移設

一管区水路通報21年34号685項削除

羽幌港西防波堤灯台(航路標識番号0550番)は、移設された。

位置 (移設前) 44-22-39N 141-41-38E

(移設後) 44-22-41N 141-41-38E

海図 W40A(羽幌港)

参照書誌 411

出所 第一管区海上保安本部交通部



21年763項 北海道西岸 - 羽幌港 掘下げ作業

下記区域で、掘下げ作業が実施されている。

期間 平成21年9月24日～10月30日(うち9日間)

区域 下記3地点を結ぶ線及び陸岸により囲まれる区域

(1) 44-22-12.7N 141-41-43.1E(岸線上)

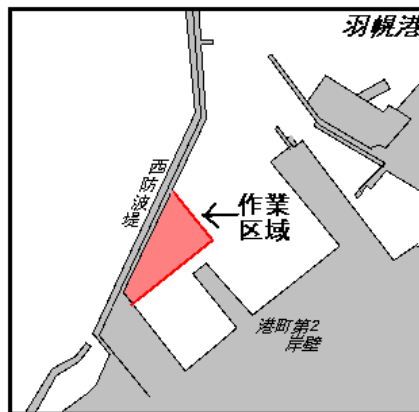
(2) 44-22-10.1N 141-41-46.0E

(3) 44-22-06.6N 141-41-40.1E(岸線上)

備考 青旗付ボンデンで作業区域を表示。

海図 W40A(羽幌港)

出所 留萌海上保安部



21年764項 北海道西岸 - 石狩湾港 掘下げ作業

下記区域で、グラブ浚渫船による掘下げ作業が実施されている。

期間 平成21年11月10日まで

区域 1 下記4地点を結ぶ線及び陸岸により囲まれる区域

(1) 43-12-47N 141-18-02E

(2) 43-12-45N 141-18-00E

(3) 43-12-52N 141-17-52E

(4) 43-12-53N 141-17-55E

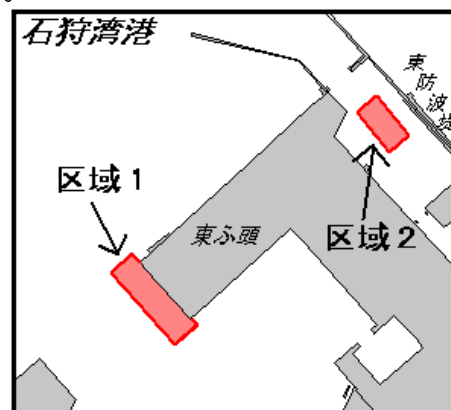
2 43-13-05N 141-18-24E 付近

備考 黄色旗付浮標で作業区域を表示。

警戒船配備。

海図 W7

出所 小樽海上保安部



21年765項 北海道西岸 - 石狩湾港 防砂堤改良工事
 下記区域で、防砂堤改良工事及びケーソンマウンド製作工事が実施されている。

期 間 平成22年2月26日まで

区 域 1 ケーソンマウンド製作工事は下記4地点により囲まれる区域

- (1) 43-13-20.4N 141-17-12.3E
- (2) 43-13-19.5N 141-17-14.7E
- (3) 43-13-18.2N 141-17-13.3E
- (4) 43-13-19.2N 141-17-11.1E

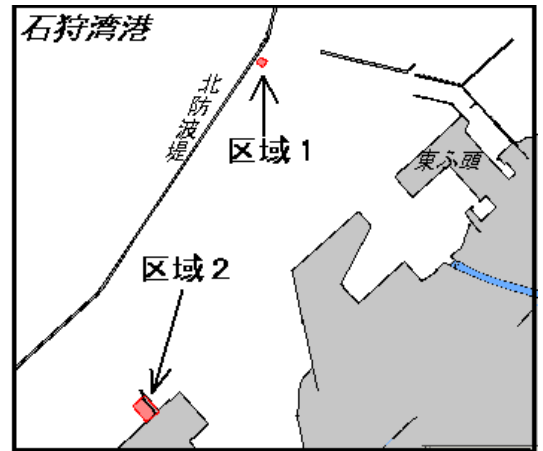
2 防砂堤改良工事は下記3地点を結ぶ線及び陸岸により囲まれる区域

- (5) 43-11-55.1N 141-16-35.6E(岸線上)
- (6) 43-11-58.8N 141-16-31.3E
- (7) 43-12-01.2N 141-16-35.2E(岸線上)

備 考 灯付ボンデンで工事区域を表示。
 潜水作業中、国際信号旗「A」旗掲揚。
 警戒船配備。

海 図 W 7

出 所 小樽海上保安部



21年766項 北海道西岸 - 石狩湾 水路測量

下記区域で、水路測量が実施されている。

期 間 平成21年10月1日～平成22年3月10日(うち10日間)

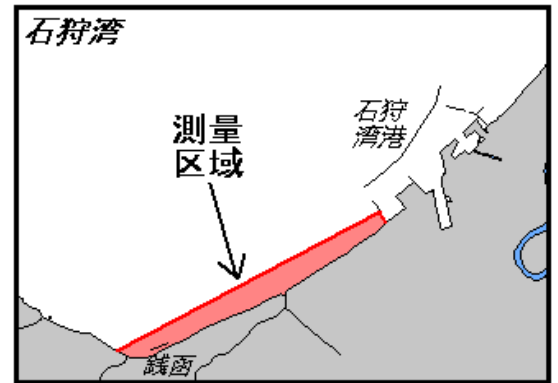
区 域 下記2地点を結ぶ線及び陸岸により囲まれる区域

- (1) 43-08.8N 141-09.1E(岸線上)
- (2) 43-11.4N 141-15.9E(岸線上)

備 考 測量船は「白紅白」の燕尾旗を掲揚。

海 図 W 2 8

出 所 第一管区海上保安本部海洋情報部



21年767項 北海道西岸 - 小樽港、第1区 航泊禁止

下記区域で、救難訓練が実施されるため、一般船舶の航泊が禁止される。

期 日 平成21年10月4日 1030～1130、1330～1430

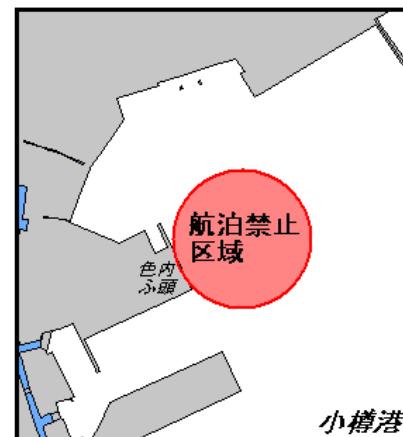
区 域 43-12-22N 141-00-29E

を中心とする半径200mの円内区域

備 考 警戒船配備。

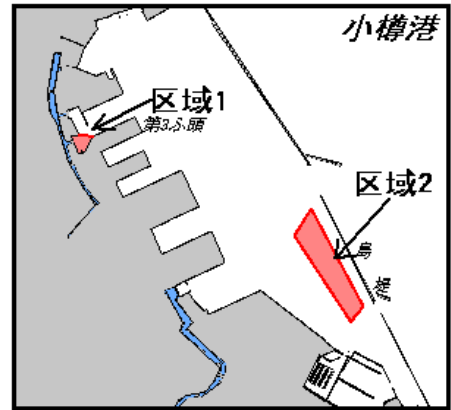
海 図 W 5

出 所 小樽港長



21年768項 北海道西岸 - 小樽港、第1区、2区 小型船舶操縦訓練

下記区域で、小型船舶操縦訓練が実施されている。
 期 間 平成21年12月14日まで 毎日0900～1600
 区 域 1 下記2地点を結ぶ線及び陸岸により囲まれる区域
 (1) 43-12-08N 141-00-08E(岸線上)
 (2) 43-12-07N 141-00-12E(岸線上)
 2 下記4地点により囲まれる区域
 (3) 43-11-49N 141-01-25E
 (4) 43-11-25N 141-01-43E
 (5) 43-11-21N 141-01-39E
 (6) 43-11-43N 141-01-20E
 備 考 上記区域2内に、浮標3基設置。
 海 図 W 5
 出 所 小樽港長



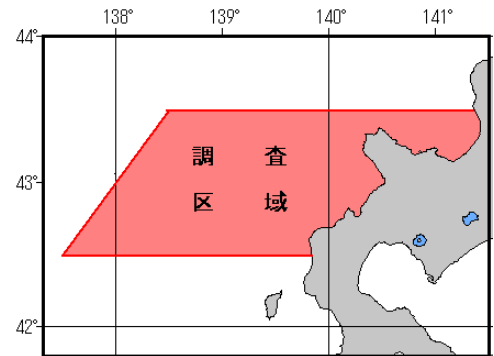
21年769項 北海道西岸 - 小樽港北方 ヨットレース

下記区域で、ヨットレースが実施される。
 期 間 平成21年10月10日～12日 毎日0730～1730
 区 域 43-14-54N 141-01-54E
 を中心とする半径1250mの円内区域
 備 考 競技区域内に浮標3基設置。
 警戒船配備。
 出場予定艇数18艇。
 海 図 W 5
 出 所 小樽海上保安部



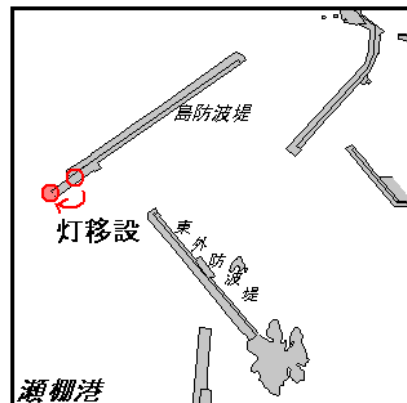
21年770項 北海道西岸 - 積丹岬西方 海洋調査等

下記区域で、調査船「おやしお丸(178t)」による海洋調査及び水産資源調査が実施される。
 期 間 平成21年10月5日～9日
 区 域 下記4地点を結ぶ線及び陸岸により囲まれる区域
 (1) 42-30.1N 139-50.4E(岸線上)
 (2) 42-30.1N 137-29.8E
 (3) 43-30.1N 138-29.8E
 (4) 43-30.1N 141-21.3E(岸線上)
 備 考 上記区域内で停船し、観測機器を垂下させる。
 海 図 W 1 1 5 4
 出 所 北海道立中央水産試験場



21年771項 北海道西岸 - 瀬棚港 灯移設

下記位置の灯は移設された。
 位 置 (移設前) 42-27-03N 139-50-05E
 (移設後) 42-27-01.5N 139-50-02.1E
 海 図 W 3 9 (瀬棚港)
 出 所 函館海上保安部



21年772項 津軽海峡 - 西口 ロケット射撃訓練等
 下記区域で、自衛艦5隻による対空・水上射撃及びロケット射撃訓練が実施される。

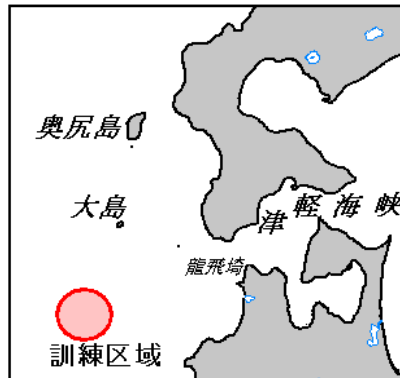
期 日 平成21年10月12日～14日(予備日15日、16日) 毎日0600～1800

区 域 40-55-09N 139-04-48E
 を中心とする半径10海里の円内区域

備 考 訓練中、国際信号旗「B」旗掲揚。

海 図 W43

出 所 防衛省海上幕僚監部



21年773項 津軽海峡 - 東口 ロケット射撃訓練等
 下記区域で、自衛艦5隻による対空・水上射撃及びロケット射撃訓練が実施される。

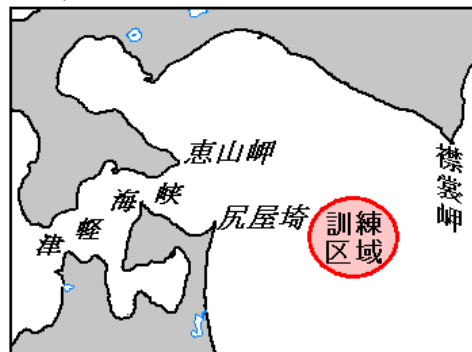
期 日 平成21年10月12日～14日(予備日15日、16日) 毎日0600～1800

区 域 41-20-10N 142-29-47E
 を中心とする半径15海里の円内区域

備 考 訓練中、国際信号旗「B」旗掲揚。

海 図 W43-W53

出 所 防衛省海上幕僚監部



21年774項 津軽海峡 - ヨットレース

佐井港～函館港で、ヨットレースが実施される。

期 日 平成21年10月11日 0830～1630

区 域 佐井港～函館港第6区(函館漁港沖)

備 考 警戒船配備。

海 図 W1159

出 所 函館港長

