

一管区水路通報第 4 6 号

平成 2 1 年 1 2 月 4 日

第一管区海上保安本部

第 9 3 0 項	北海道南岸	木古内湾	魚礁設置
第 9 3 1 項	北海道南岸	木古内湾	魚礁設置作業
第 9 3 2 項	北海道南岸	函館港	水路測量
第 9 3 3 項	北海道南岸	汐首岬北西方	掘下げ作業
第 9 3 4 項	北海道南岸	苫小牧港	水路測量
第 9 3 5 項	北海道南岸	苫小牧港	水路測量
第 9 3 6 項	北海道南岸	恵山岬～襟裳岬	海洋調査等
第 9 3 7 項	北海道南岸	釧路港	掘下げ作業
第 9 3 8 項	北海道北岸	網走港	掘下げ作業等
第 9 3 9 項	北海道北岸	網走港	無線塔等不存在
第 9 4 0 項	北海道北岸	網走港	灯色変更
第 9 4 1 項	北海道西岸	礼文島	灯台光達距離変更(予告)
第 9 4 2 項	北海道西岸	利尻島	灯台光達距離変更(予告)
第 9 4 3 項	北海道西岸	石狩湾港	岸壁改良工事

水路通報の内容については、インターネット及びFAXで入手出来ます。

インターネットアドレス <http://www1.kaiho.mlit.go.jp/KAN1/tuho/index.html>

FAX番号 0134-27-6190(ポーリングサービス)

一管区水路通報や水路図誌に関するお問い合わせは下記へどうぞ。

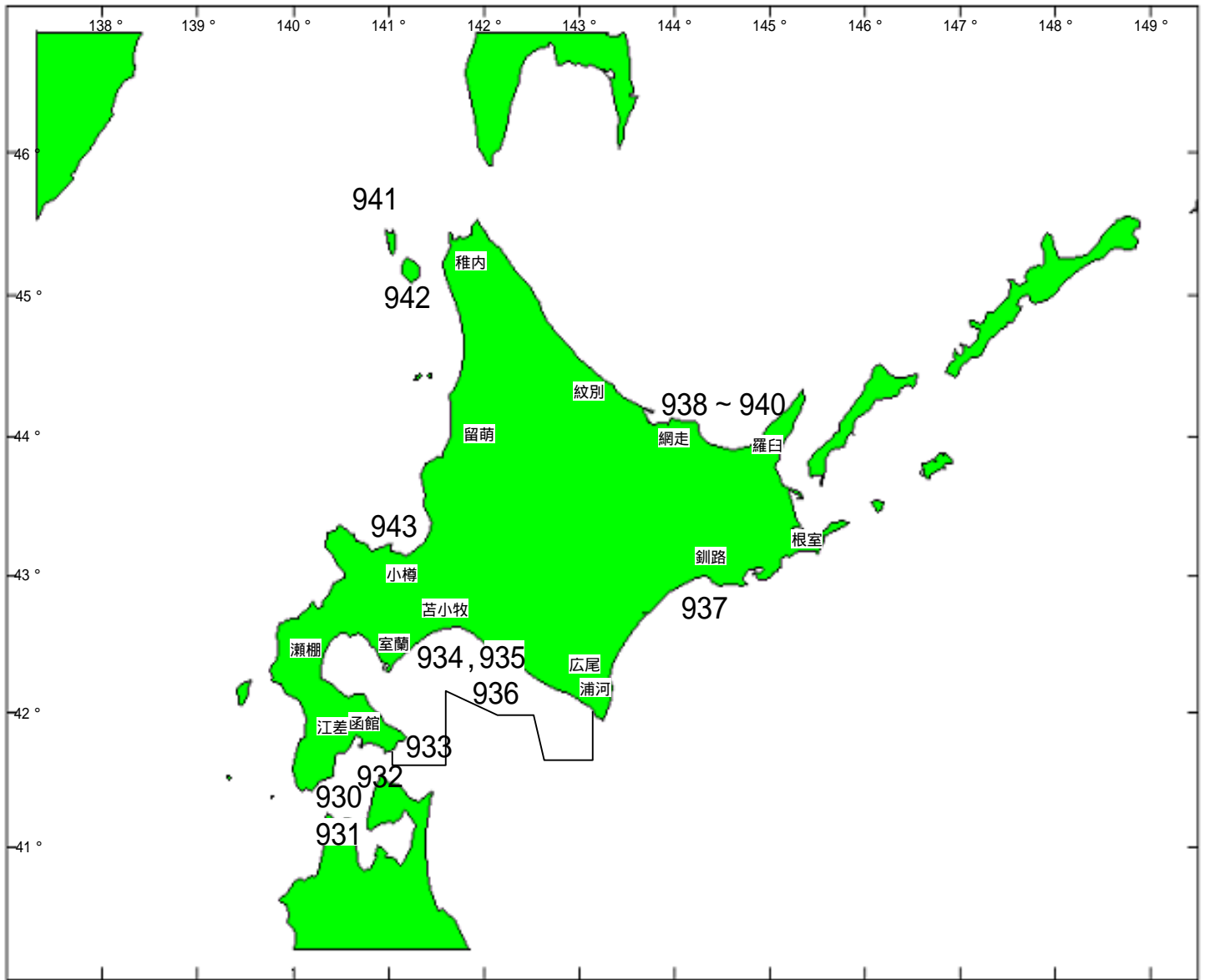
第一管区海上保安本部海洋情報部 監理課 情報係

〒047-8560 小樽市港町 5 番 3 号小樽港湾合同庁舎(5階)

TEL(0134)27-0118(内線2515) FAX(0134)32-9301

メールアドレス sodan1@jodc.go.jp

索引図



事項別索引

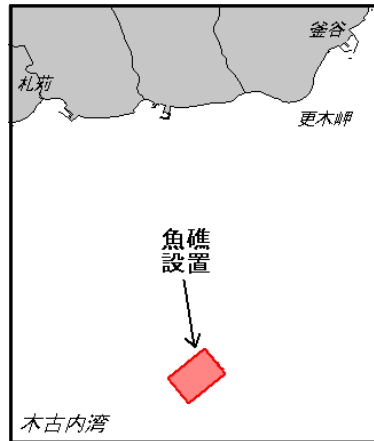
航路標識関係	-----	940、941、942
港湾施設関係	-----	933、937、938、943
海洋調査関係	-----	932、934、935、936
漁業関係	-----	930、931
目標物関係	-----	939

21年930項 北海道南岸 - 木古内湾、更木岬南方 魚礁設置

下記区域に魚礁が設置されている。

- 区 域 下記4地点により囲まれる区域
- (1) 41-39-27N 140-30-20E
 - (2) 41-39-39N 140-30-07E
 - (3) 41-39-53N 140-30-31E
 - (4) 41-39-41N 140-30-44E

海 図 W 9
出 所 函館海上保安部



21年931項 北海道南岸 - 木古内湾、更木岬南方 魚礁設置作業

下記位置で、魚礁設置作業が実施される。

期 間 平成21年12月10日～平成22年3月10日

- 位 置 下記2地点付近
- (1) 41-39-53N 140-30-39E
 - (2) 41-39-47N 140-30-45E

備 考 3.0m型FPブロック(大きさ3m×3m×3m)192基
及び鋼製魚礁(大きさ10m×10m×10m)4基沈設。
赤色ボンデンで作業位置を表示。
釜谷漁港で積出し作業あり。

海 図 W 9
出 所 函館海上保安部



21年932項 北海道南岸 - 函館港、第3区、第4区 水路測量

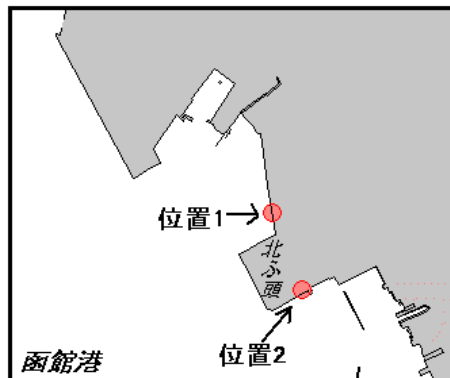
下記位置で、水路測量が実施される。

期 間 平成21年12月7日～14日(うち2日間)

- 位 置 下記2地点付近
- (1) 41-47-48N 140-43-10E
 - (2) 41-47-39N 140-43-15E

備 考 測量船は白紅白の燕尾旗を掲揚。

海 図 W 6
出 所 第一管区海上保安本部海洋情報部



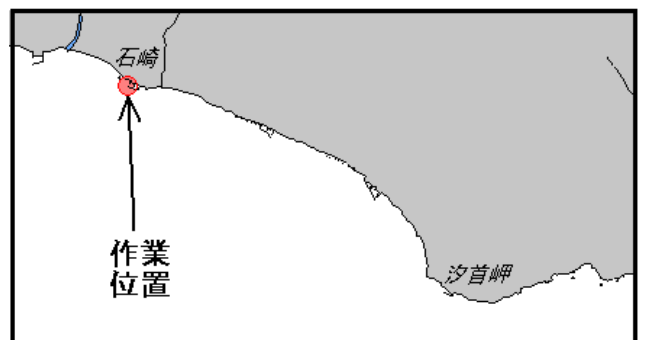
21年933項 北海道南岸 - 汐首岬北西方、石崎(銭亀沢)漁港 掘下げ作業

下記位置で、掘下げ作業が実施される。

期 間 平成21年12月7日～平成22年1月20日

位 置 41-45.2N 140-52.3E 付近

海 図 W 9
出 所 函館海上保安部

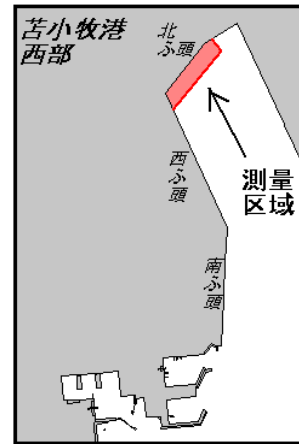


21年934項 北海道南岸 - 苫小牧港、第2区 水路測量

下記区域で、水路測量が実施される。

- 期 間 平成21年12月7日～21日(うち2日間)
 区 域 下記3地点を結ぶ線及び陸岸により囲まれる区域
 (1) 42-38-37N 141-37-25E(岸線上)
 (2) 42-38-35N 141-37-27E
 (3) 42-38-26N 141-37-17E(岸線上)

備 考 測量船は白紅白の燕尾旗掲揚。
 海 図 W1033A
 出 所 第一管区海上保安本部海洋情報部

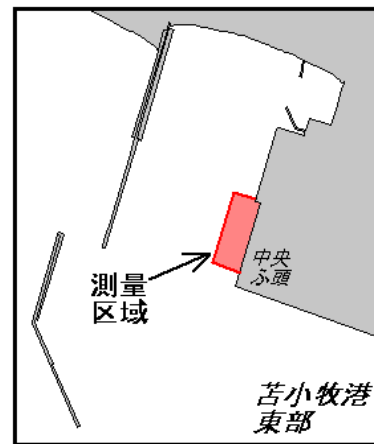


21年935項 北海道南岸 - 苫小牧港、第4区 水路測量

下記区域で、水路測量が実施される。

- 期 間 平成21年12月7日～21日(うち2日間)
 区 域 下記4地点を結ぶ線及び陸岸により囲まれる区域
 (1) 42-36-27N 141-46-54E(岸線上)
 (2) 42-36-28N 141-46-49E
 (3) 42-36-38N 141-46-53E
 (4) 42-36-37N 141-46-57E(岸線上)

備 考 測量船は白紅白の燕尾旗掲揚。
 海 図 W1033B
 出 所 第一管区海上保安本部海洋情報部

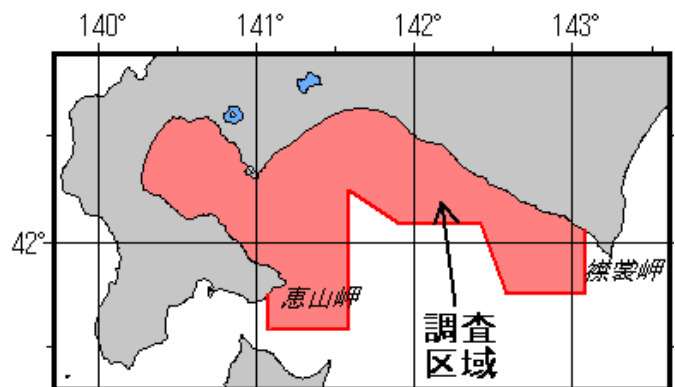


21年936項 北海道南岸 - 恵山岬～襟裳岬 海洋調査等

下記区域で、調査船「北光丸(902t)」による海洋調査等が実施される。

- 期 間 平成21年12月10日～19日、平成22年1月12日～21日
 区 域 下記9地点を結ぶ線及び陸岸により囲まれる区域
 (1) 42-03N 143-05E(岸線上)
 (2) 41-45N 143-05E
 (3) 41-45N 142-35E
 (4) 42-05N 142-25E
 (5) 42-05N 141-55E
 (6) 42-15N 141-35E
 (7) 41-35N 141-35E
 (8) 41-35N 141-05E
 (9) 41-45N 141-05E(岸線上)

備 考 上記区域内で停船し、
 観測機器を垂下させる。
 海 図 W1030 - W17
 出 所 北海道水産研究所



21年937項 北海道南岸 - 釧路港、東区第1区、第2区 掘下げ作業

下記区域で、掘下げ作業が実施される。

期 間 平成21年12月5日～平成22年3月24日

区 域 1 下記4地点を結ぶ線及び陸岸により囲まれる区域

- (1) 42-58-54.6N 144-22-47.3E(岸線上)
- (2) 42-58-51.6N 144-22-48.2E
- (3) 42-58-50.2N 144-22-39.6E
- (4) 42-58-53.2N 144-22-38.7E(岸線上)

2 下記4地点を結ぶ線及び陸岸により囲まれる区域

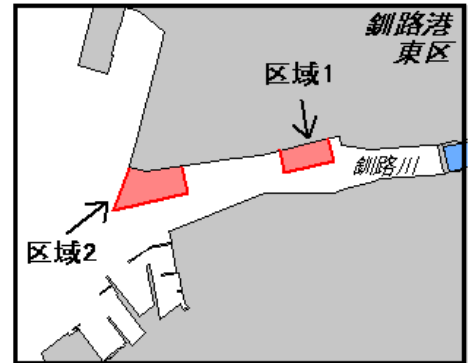
- (5) 42-58-50.9N 144-22-21.2E(岸線上)
- (6) 42-58-47.4N 144-22-22.3E
- (7) 42-58-45.2N 144-22-09.0E
- (8) 42-58-50.8N 144-22-11.9E(岸線上)

備 考 灯付浮標で作業区域を表示。

土砂は第4ふ頭及び島防波堤北側に運搬される。

海 図 W 3 1

出 所 釧路港長



21年938項 北海道北岸 - 網走港 掘下げ作業等

下記区域で、掘下げ作業及び揚土作業が実施される。

期 間 平成21年12月11日～平成22年2月20日

区 域 1 掘下げ作業は下記4地点により囲まれる区域

- (1) 44-01-12.8N 144-17-17.0E
- (2) 44-01-09.5N 144-17-23.6E
- (3) 44-01-09.4N 144-17-20.5E
- (4) 44-01-10.5N 144-17-18.3E

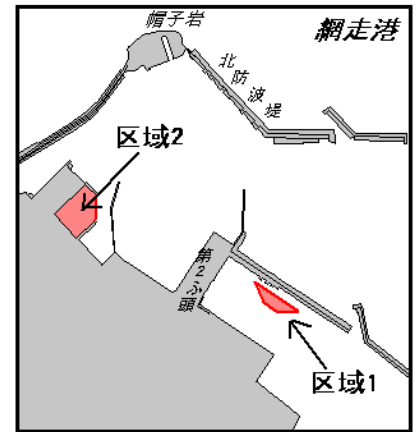
2 揚土作業は下記2地点を結ぶ線及び陸岸により囲まれる区域

- (5) 44-01-22.1N 144-16-53.1E(岸線上)
- (6) 44-01-19.6N 144-16-52.7E(岸線上)

備 考 区域1～区域2の間で、土砂運搬作業あり。

海 図 W 2 9 (網走港)

出 所 網走海上保安署



21年939項 北海道北岸 - 網走港 無線塔等不存在

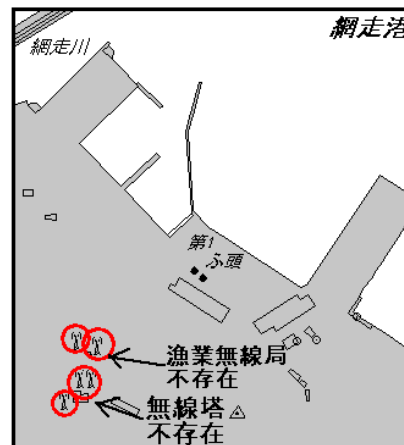
下記位置の無線塔5基及び漁業無線局は存在しない。

位 置 下記2地点付近

- (1) 44-01-08N 144-16-47E
(無線塔2基・漁業無線局とその建物)
- (2) 44-01-05N 144-16-47E(無線塔3基)

海 図 W 2 9 (網走港)

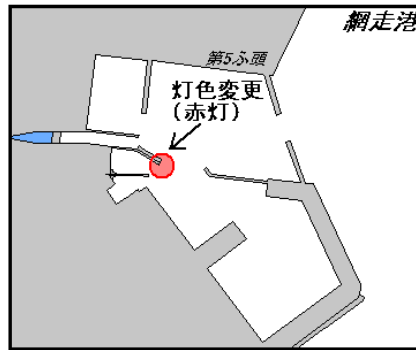
出 所 第一管区海上保安本部海洋情報部



21年940項 北海道北岸 - 網走港 灯色変更

下記位置の灯の色が変更された。

位置 44-00-38.3N 144-17-03.3E
 灯色 (変更前) 黄色
 (変更後) 赤色
 海図 W29(網走港)
 出所 第一管区海上保安本部海洋情報部



21年941項 北海道西岸 - 礼文島、カラナイ岬付近 灯台光達距離変更(予告)

奮部灯台(航路標識番号 0522番)の光達距離は、変更される。

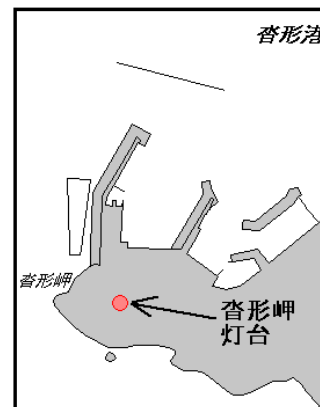
変更予定日 平成21年12月10日
 位置 45-16-29N 141-02-32E
 光達距離 (変更前) 13海里
 (変更後) 14海里
 海図 W1043
 参照書誌 411
 出所 第一管区海上保安本部交通部



21年942項 北海道西岸 - 利尻島、沓形岬 灯台光達距離変更(予告)

沓形岬灯台(航路標識番号 0532番)の光達距離は、変更される。

変更予定日 平成21年12月9日
 位置 45-11-10N 141-07-48E
 光達距離 (変更前) 13海里
 (変更後) 14海里
 海図 W21(分図「沓形港」)
 参照書誌 411
 出所 第一管区海上保安本部交通部



21年943項 北海道西岸 - 石狩湾港 岸壁改良工事

下記区域で、岸壁改良工事が実施される。

期間 平成21年12月10日 ~ 平成22年3月26日

区域 下記地点を結ぶ岸線上付近
 (1) 43-12-48N 141-18-01E
 (2) 43-12-51N 141-18-07E

備考 灯付浮標で工事区域を表示。

海図 W7
 出所 小樽海上保安部

