

一管区水路通報第2号

平成22年1月15日

第一管区海上保安本部

| | | | |
|------|------------|----------|----------|
| 第12項 | 北海道南岸 | 汐首岬東方 | 防波堤改良工事 |
| 第13項 | 北海道南岸 | 釧路港及び付近 | 深淺測量 |
| 第14項 | 北海道南岸 | 納沙布岬南西方 | 防波堤完成 |
| 第15項 | 北海道南岸 | 納沙布岬南西方 | 灯設置 |
| 第16項 | 北海道南岸～本州東岸 | | 海洋調査等 |
| 第17項 | 北海道南岸～本州東岸 | | 海洋調査 |
| 第18項 | 北海道北岸 | 網走港 | 灯付浮標設置 |
| 第19項 | 北海道北岸 | 網走港 | 灯設置 |
| 第20項 | 北海道北岸 | 神威岬南東方 | 防波堤改修工事等 |
| 第21項 | 北海道西岸 | 石狩湾港及び付近 | 海洋調査 |
| 第22項 | 北海道西岸 | 小樽港 | 航泊禁止 |
| 第23項 | 津軽海峡 | 西方 | ロケット射撃訓練 |
| 第24項 | 津軽海峡 | 東方 | ロケット射撃訓練 |

水路通報の内容については、インターネット及びFAXで入手出来ます。

インターネットアドレス <http://www1.kaiho.mlit.go.jp/KAN1/tuho/index.html>

FAX番号 0134-27-6190 (ポーリングサービス)

一管区水路通報や水路図誌に関するお問い合わせは下記へどうぞ。

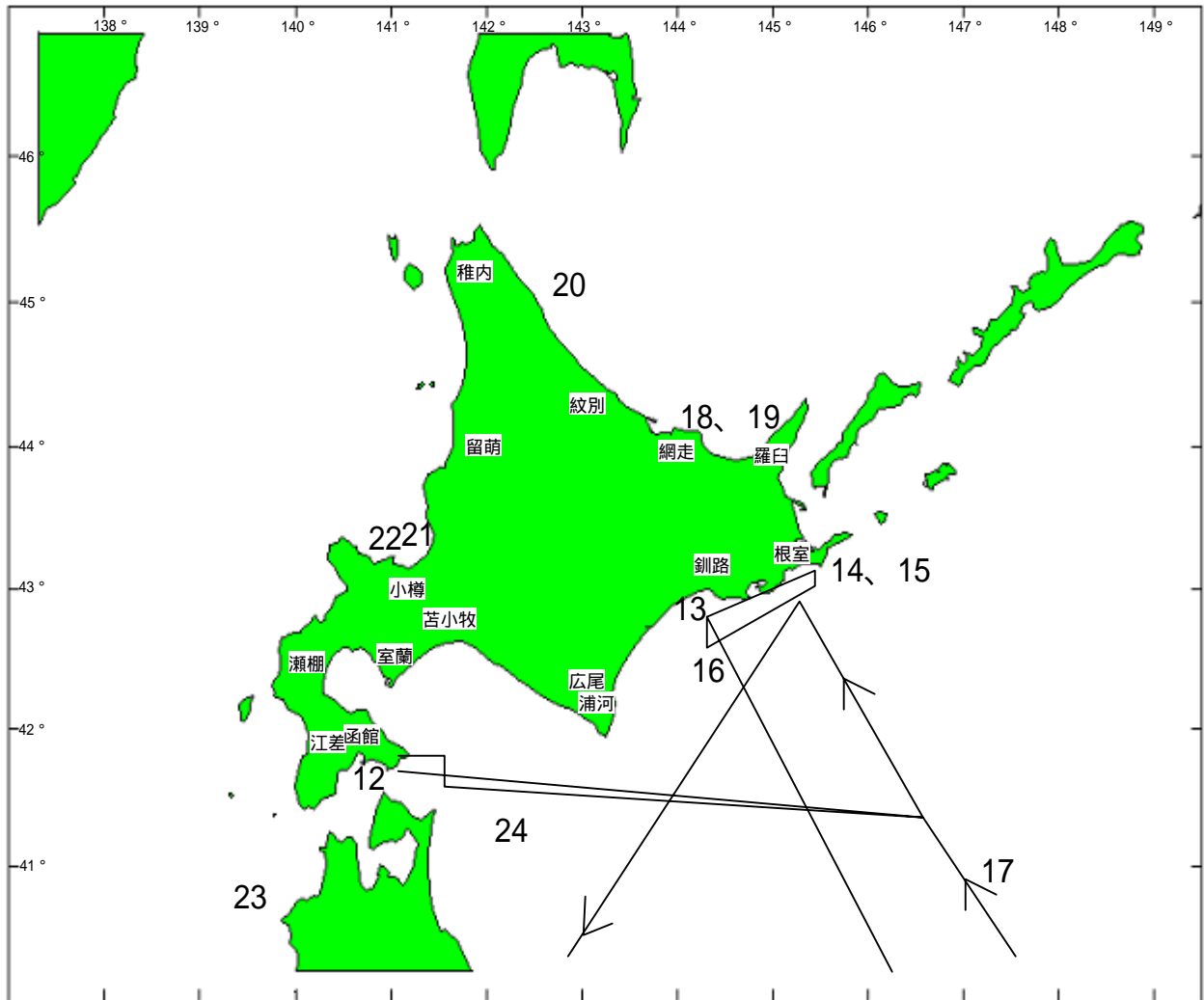
第一管区海上保安本部海洋情報部 監理課 情報係

〒047-8560 小樽市港町5番3号小樽港湾合同庁舎(5階)

TEL(0134)27-0118(内線2515) FAX(0134)32-9301

メールアドレス sodan1@jodc.go.jp

索引図

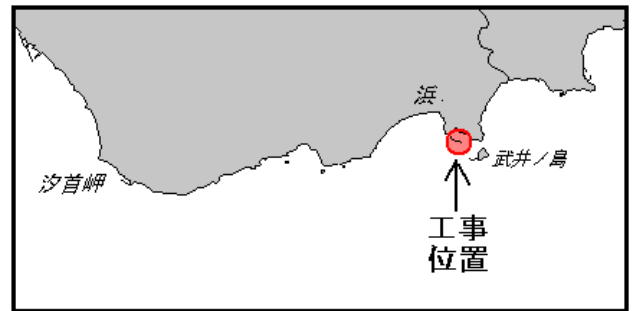


事項別索引

| | | |
|---------|-------|-------------|
| 訓練・試験関係 | ----- | 23、24 |
| 航路標識関係 | ----- | 15、18、19 |
| 港湾施設関係 | ----- | 12、14、20 |
| 海洋調査関係 | ----- | 13、16、17、21 |
| 制限・禁止関係 | ----- | 22 |

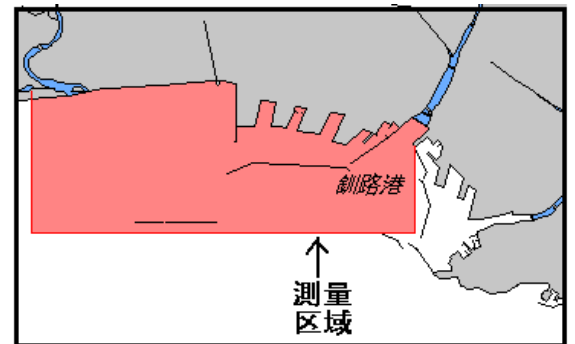
22年12項 北海道南岸 - 汐首岬東方、(戸井漁港) 防波堤改良工事

下記位置で、防波堤改良工事が実施されている。
 期 間 平成22年3月19日まで
 位 置 41-43-05N 141-01-29E 付近
 備 考 ボンデンで工事区域を表示。
 潜水作業中、国際信号旗「A」旗掲揚。
 海 図 W1159
 出 所 函館海上保安部



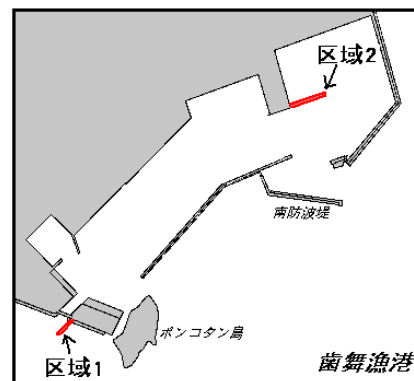
22年13項 北海道南岸 - 釧路港及び付近 深浅測量

下記区域で、深浅測量が実施される。
 期 間 平成22年1月15日～3月31日(うち10日間) 毎日日出～日没
 区 域 下記4地点を結ぶ線及び陸岸により囲まれる区域
 (1) 42-59-37N 144-21-26E(岸線上)
 (2) 42-58-42N 144-21-26E
 (3) 42-58-42N 144-15-55E
 (4) 43-00-13N 144-15-55E(岸線上)
 海 図 W31 - W26
 出 所 釧路港長



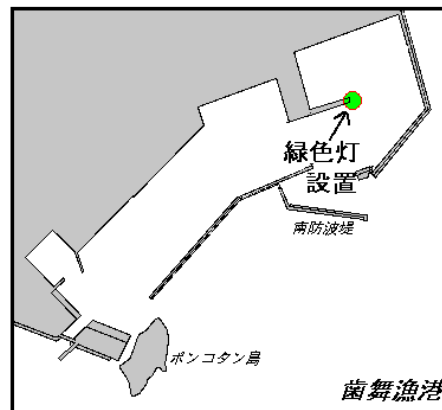
22年14項 北海道南岸 - 納沙布岬南西方、歯舞漁港 防波堤完成

下記区域で、防波堤が完成している。
 区 域 1 下記2地点を結ぶ線上幅約4m
 (1) 43-20-10.7N 145-45-15.5E
 (2) 43-20-11.8N 145-45-17.1E(岸線上)
 2 下記2地点を結ぶ線上幅約6m
 (3) 43-20-31.7N 145-45-47.6E
 (4) 43-20-30.5N 145-45-43.5E(岸線上)
 海 図 W1402 (歯舞漁港)
 出 所 第一管区海上保安本部海洋情報部



22年15項 北海道南岸 - 納沙布岬南西方、歯舞漁港 灯設置

下記位置に、緑色灯が設置されている。
 位 置 43-20-31.7N 145-45-47.6E
 備 考 前項の(3)付近
 海 図 W1402 (歯舞漁港)
 出 所 第一管区海上保安本部海洋情報部



22年16項 北海道南岸～本州東岸 海洋調査等

下記区域で、調査船「北光丸(902t)」による海洋調査及び水産資源調査が実施される。

期 間 平成22年1月22日～2月1日

区 域 1 下記3地点を結ぶ線上付近

- (1) 42-50.0N 144-50.0E
- (2) 38-00.0N 147-15.0E
- (3) 38-03.5N 146-23.2E

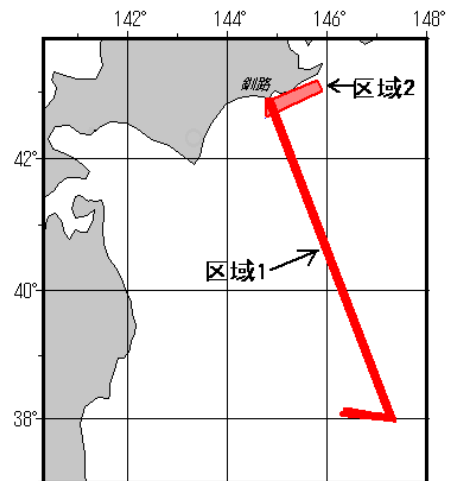
2 下記4地点により囲まれる区域

- (4) 43-10.0N 145-48.8E
- (5) 43-00.3N 145-53.8E
- (6) 42-36.3N 144-45.0E
- (7) 42-51.4N 144-45.0E

備 考 上記区域内で停船し、観測機器を垂下させる。

海 図 W34 - W1070

出 所 北海道区水産研究所



22年17項 北海道南岸～本州東岸 海洋調査

下記区域で、観測船「高風丸(487t)」による海洋調査が実施される。

期 間 平成22年1月19日～2月17日

区 域 1 下記7地点を結ぶ線上付近

- (1) 41-50N 141-15E
- (2) 41-50N 141-40E
- (3) 41-30N 141-40E
- (4) 41-30N 146-50E
- (5) 41-20N 146-41E
- (6) 43-00N 145-30E
- (7) 38-38N 142-00E

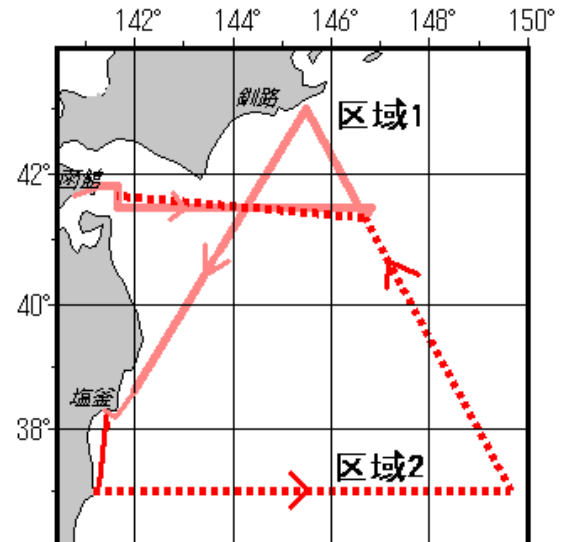
2 下記4地点を結ぶ線上付近

- (8) 37-00N 141-10E
- (9) 37-00N 149-40E
- (10) 41-20N 146-41E
- (11) 41-40N 141-40E

備 考 上記区域内で停船し、観測機器を垂下させる。

海 図 W1006

出 所 函館海洋气象台



22年18項 北海道北岸 - 網走港 灯付浮標設置

一管区水路通報21年49号973項関連

下記位置に、黄色灯(4秒1閃)付浮標が設置された。

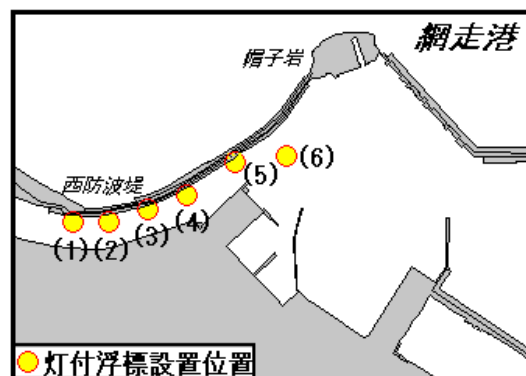
期 間 平成22年3月末日まで

区 域 下記6地点付近

- (1) 44-01-22.4N 144-16-26.3E
- (2) 44-01-22.4N 144-16-31.1E
- (3) 44-01-23.6N 144-16-36.2E
- (4) 44-01-24.9N 144-16-41.3E
- (5) 44-01-28.0N 144-16-47.5E
- (6) 44-01-28.6N 144-16-54.4E

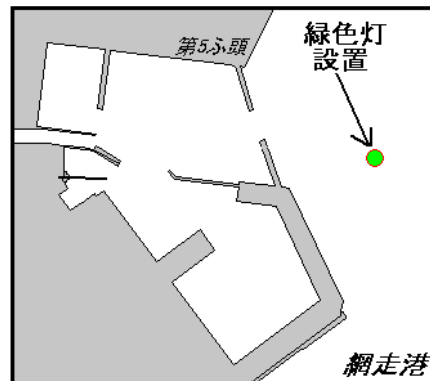
海 図 W29(網走港)

出 所 網走海上保安署



22年19項 北海道北岸 - 網走港 灯設置
 一管区水路通報21年47号948項(3)関連
 下記位置の浮標(無灯火)に、緑色灯が設置された。
 位置 44-00-39N 144-17-27E
 海図 W 2 9 (網走港)
 出所 網走海上保安署

灯設置



22年20項 北海道北岸 - 神威岬南東方、(目梨泊漁港) 防波堤改修工事等
 下記位置で、防波堤改修工事が実施されている。

期間 平成22年3月23日まで
 位置 45-02-16N 142-30-55E 付近
 備考 潜水作業中、国際信号旗「A」旗掲揚。
 ボンデンで作業位置を表示。
 海図 W 1 0 4 0
 出所 稚内海上保安部

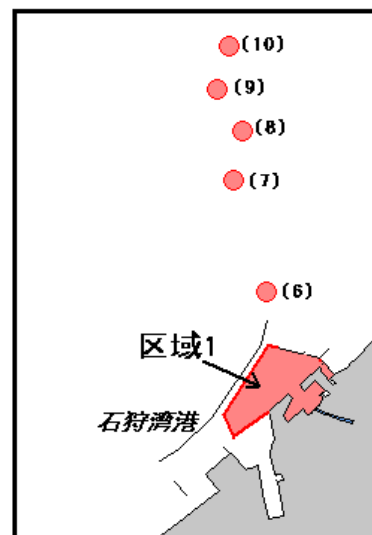


22年21項 北海道西岸 - 石狩湾港及び付近 海洋調査
 下記区域で、採水及び採泥作業が実施される。

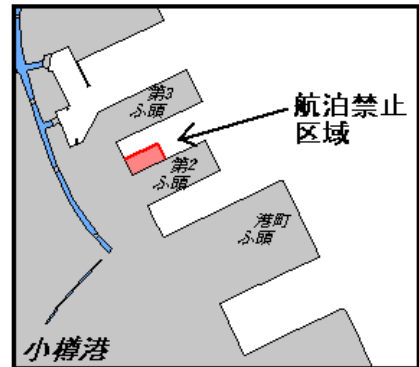
期間 平成22年1月20日～2月10日(うち2日間) 毎日日出～日没

- 区域 1 下記5地点及び陸岸により囲まれる区域
- (1) 43-12-30.7N 141-17-22.6E(岸線上)
 - (2) 43-12-09.5N 141-16-45.7E
 - (3) 43-12-29.0N 141-16-33.3E
 - (4) 43-13-24.9N 141-17-23.2E
 - (5) 43-13-22.3N 141-17-32.1E(岸線上)
- 2 下記5地点付近
- (6) 43-14-05.2N 141-17-20.8E
 - (7) 43-15-34.9N 141-16-44.8E
 - (8) 43-16-14.0N 141-16-55.6E
 - (9) 43-16-47.3N 141-16-26.8E
 - (10) 43-17-21.8N 141-16-39.8E

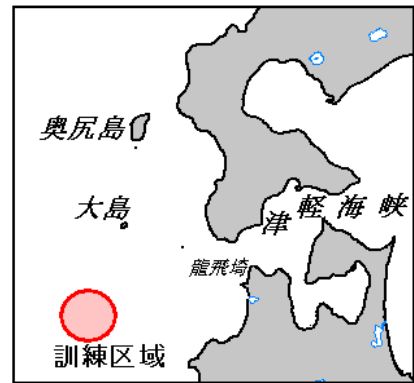
備考 潜水作業中、国際信号旗「A」旗掲揚。
 海図 W 7 - W 2 8
 出所 小樽海上保安部



22年22項 北海道西岸 - 小樽港、第1区 航泊禁止
 下記区域で、流雪防止柵が展張されるため、一般船舶の航泊は禁止される。
 期 間 平成22年1月15日から当分の間
 区 域 下記3地点を結ぶ線及び陸岸により囲まれる区域
 (1) 43-12-01.2N 141-00-16.4E(岸線上)
 (2) 43-12-03.1N 141-00-21.8E
 (3) 43-12-01.3N 141-00-23.0E(岸線上)
 備 考 上記(1)(2)に黄色灯付浮標(4秒1閃)を設置。
 海 図 W 5
 出 所 小樽港長公示第1号(平成22年1月13日)



22年23項 津軽海峡 - 西方 ロケット射撃訓練
 下記区域で、自衛艦6隻による対空・水上射撃及びロケット射撃訓練が実施される。
 期 日 平成22年2月3日、4日(予備日5日) 毎日0600~1700
 区 域 40-55-09N 139-04-48E
 を中心とする半径10海里の円内区域
 備 考 訓練中、国際信号旗「B」旗掲揚。
 海 図 W 4 3
 出 所 防衛省海上幕僚監部



22年24項 津軽海峡 - 東方 ロケット射撃訓練
 下記区域で、自衛艦6隻による対空・水上射撃及びロケット射撃訓練が実施される。
 期 日 平成22年2月3日、4日(予備日5日) 毎日0600~1700
 区 域 41-20-10N 142-29-47E
 を中心とする半径15海里の円内区域
 備 考 訓練中、国際信号旗「B」旗掲揚。
 海 図 W 4 3 - W 5 3
 出 所 防衛省海上幕僚監部

