

# 一管区水路通報第9号

平成22年3月5日

第一管区海上保安本部

第92項	北海道南岸	函館港	小型船舶操縦訓練
第93項	北海道南岸	恵山岬南西方	魚礁設置作業
第94項	北海道南岸	苫小牧港	灯浮標交換作業
第95項	北海道南岸	十勝港	霧信号所廃止(予告)
第96項	北海道南岸	十勝港北東方	掘下げ作業
第97項	北海道南岸	釧路港	霧信号所廃止(予告)
第98項	北海道南岸	釧路港東方	防波堤完成
第99項	北海道南岸	釧路港東方	灯台移設等(予告)
第100項	北海道南岸	厚岸湾南方	霧信号所廃止(予告)
第101項	北海道南岸	湯沸岬	霧信号所廃止(予告)
第102項	北海道東岸	根室港	養殖施設設置
第103項	北海道北岸	知床岬付近	照明弾発射訓練
第104項	北海道西岸	岩内港北西方	照明弾発射訓練
第105項	北海道西岸	松前港北西方	灯台光達距離変更

※水路通報の内容については、インターネット及びFAXで入手出来ます。

インターネットアドレス <http://www1.kaiho.mlit.go.jp/KAN1/tuho/index.html>

FAX番号 0134-27-6190 (ポーリングサービス)

一管区水路通報や水路図誌に関するお問い合わせは下記へどうぞ。

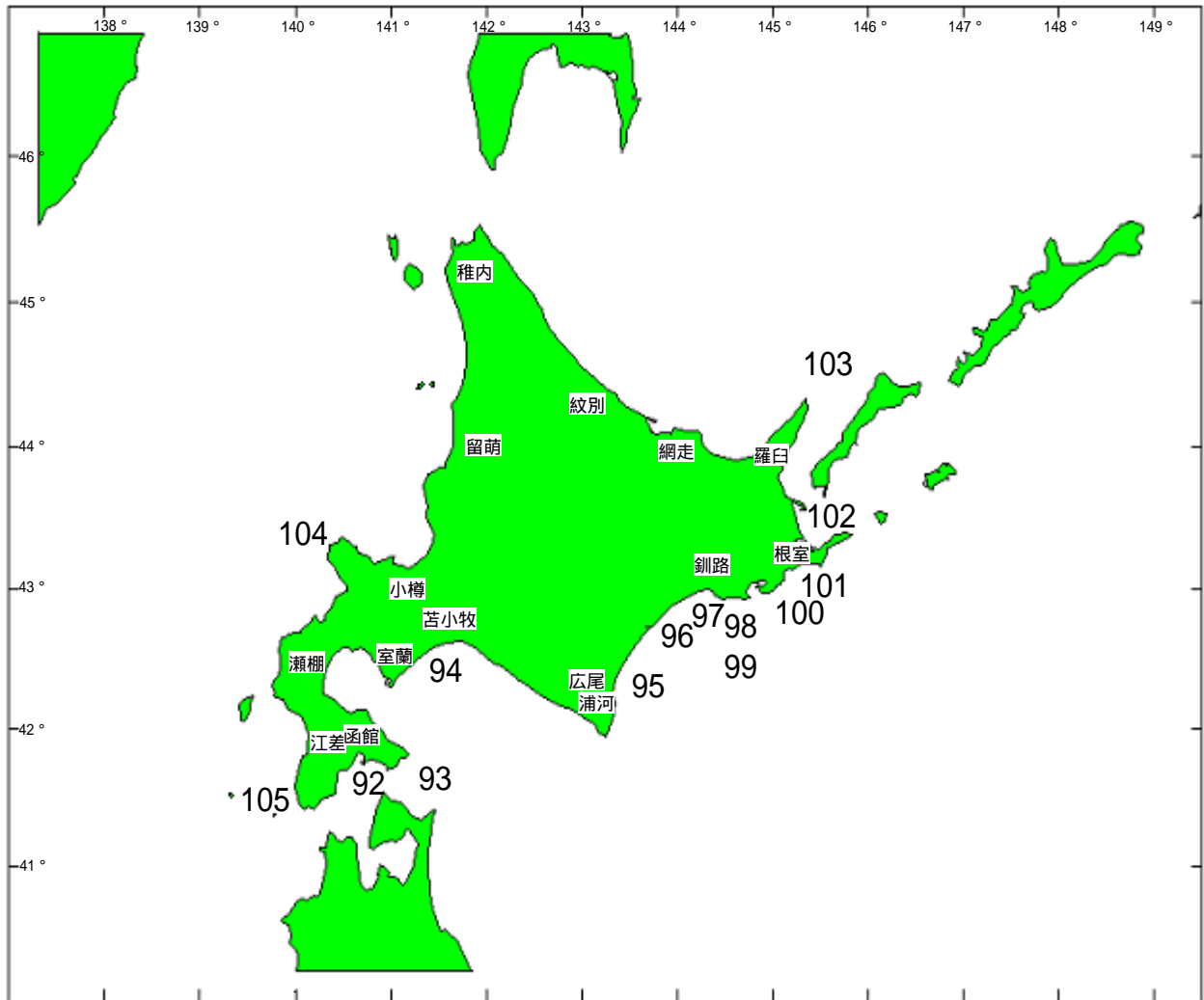
第一管区海上保安本部海洋情報部 監理課 情報係

〒047-8560 小樽市港町5番3号小樽港湾合同庁舎(5階)

TEL(0134)27-0118(内線2515) FAX(0134)32-9301

メールアドレス [sodan1@jodc.go.jp](mailto:sodan1@jodc.go.jp)

# 索引図

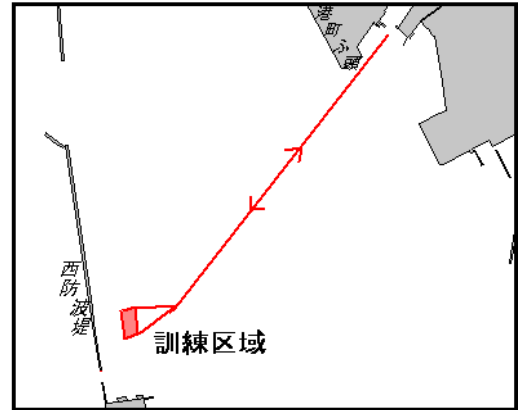


## 事項別索引

訓練・試験関係	-----	92	、	103	、	104
航路標識関係	-----	94	、	95	、	97
		100	、	101	、	105
港湾施設関係	-----	96	、	98		
漁業関係	-----	93	、	102		

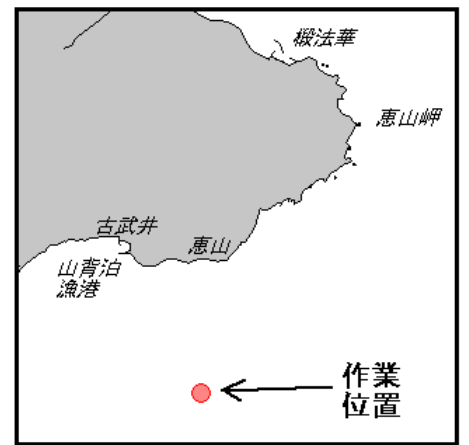
22年92項 北海道南岸 ー 函館港、第3区、第4区 小型船舶操縦訓練

下記区域で、小型船舶操縦訓練が実施される。  
 期 間 平成22年3月12日～17日 毎日0900～1600  
 区 域 西防波堤内側  
 備 考 浮標3基設置  
 海 図 W 6  
 出 所 函館港長



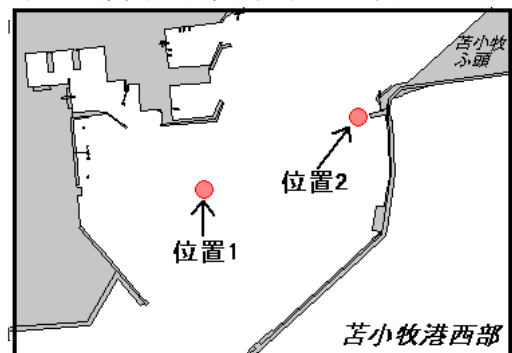
22年93項 北海道南岸 ー 恵山岬南西方 魚礁設置作業

下記位置で、魚礁設置作業が実施される。  
 期 間 平成22年3月8日～30日  
 位 置 41-45-38N 141-09-01E  
 備 考 3.0m型FP魚礁(大きさ 3.0×3.0m×3.0m)95基沈設及び  
 ピラミッド型魚礁(大きさ 6.9m×6.9m×7.8m)9基沈設。  
 浮標で作業位置を表示。  
 山背泊漁港で積出し作業を実施。  
 海 図 W 1 1 5 9  
 出 所 函館海上保安部



22年94項 北海道南岸 ー 苫小牧港、第2区 灯浮標交換作業

下記位置で、航路標識の交換作業が実施される。  
 期 間 平成22年3月15日～29日(うち2日間) 毎日日出～日没  
 位 置 下記2地点付近  
 (1) 42-37-29N 141-37-20E(苫小牧港第1号灯浮標、航路標識番号 0095番)  
 (2) 42-37-37N 141-37-44E(苫小牧港第4号灯浮標、航路標識番号 0096番)  
 備 考 潜水作業中、国際信号旗「A」旗掲揚。  
 海 図 W 1 0 3 3 A  
 参照書誌 4 1 1  
 出 所 苫小牧港長



22年95項 北海道南岸 ー 十勝港 霧信号所廃止 (予告)

広尾灯台(航路標識番号0122番)に付属された霧信号所は、廃止される。

廃止予定日 平成22年3月19日

位置 42-17-10N 143-19-29E

海図 W35

参照書誌 411

出所 第一管区海上保安本部交通部



22年96項 北海道南岸 ー 十勝港北東方、(大樹漁港) 掘下げ作業

下記位置で、掘下げ作業が実施されている。

期間 平成22年3月23日まで

位置 42-28-25N 143-26-04E付近

備考 ボンデンにより作業区域を表示。

海図 W1032

出所 広尾海上保安署



22年97項 北海道南岸 ー 釧路港、航路付近 霧信号所廃止 (予告)

釧路港東区南外防波堤西灯台(航路標識番号0131番)に付属された霧信号所は、廃止される。

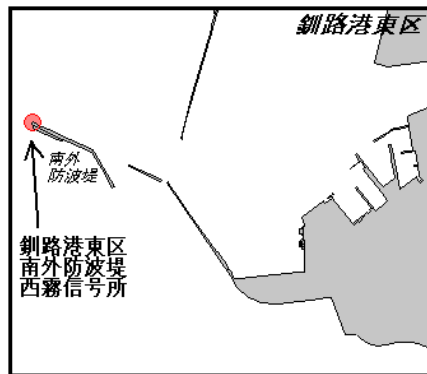
廃止予定日 平成22年3月19日

位置 42-58-41N 144-20-58E

海図 W31

参照書誌 411

出所 第一管区海上保安本部交通部



22年98項 北海道南岸 ー 釧路港東方、(昆布森漁港) 防波堤完成

下記区域で、防波堤が完成している。

区域 下記3地点を結ぶ線上付近

(1) 42-56-54N 144-31-40E

(2) 42-56-58N 144-31-52E

(3) 42-57-01N 144-31-54E(岸線上)

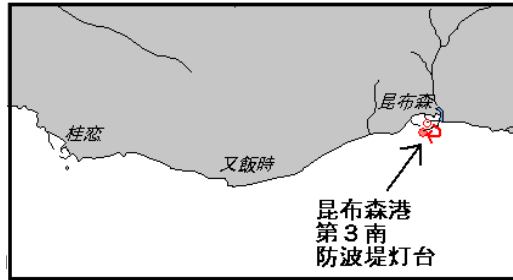
海図 W26

出所 第一管区海上保安本部海洋情報部



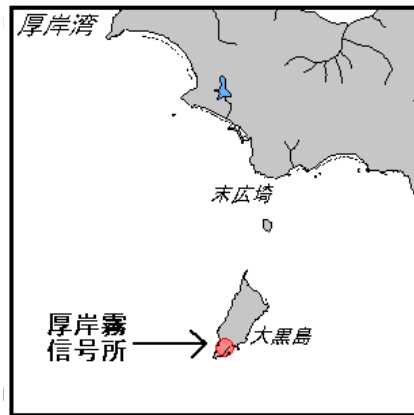
22年99項 北海道南岸 — 釧路港東方、(昆布森漁港) 灯台移設等(予告)  
 昆布森港南防波堤灯台(航路標識番号 0139.1番)は、移設し、名称、光達距離及び灯高が変更される。

変更予定日 平成22年3月15日  
 名称 (変更前) 昆布森港南防波堤灯台  
 (変更後) 昆布森港第3南防波堤灯台  
 位置 (変更前) 42-56-59N 144-31-42E  
 (変更後) 42-56-54N 144-31-40E  
 光達距離 (変更前) 7海里  
 (変更後) 3海里  
 灯高 (変更前) 13メートル  
 (変更後) 15メートル  
 海図 W26  
 参照書誌 411  
 出所 第一管区海上保安本部交通部



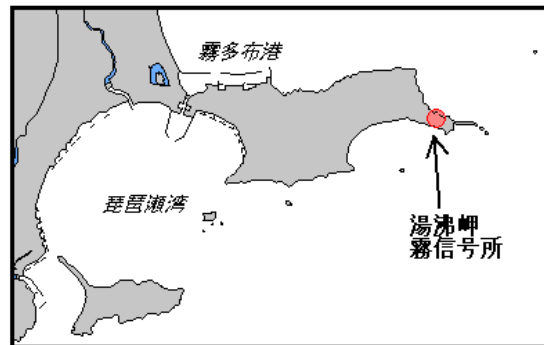
22年100項 北海道南岸 — 厚岸湾南方、大黒島 霧信号所廃止 (予告)  
 厚岸灯台(航路標識番号0141番)に付属された霧信号所は、廃止される。

廃止予定日 平成22年3月19日  
 位置 42-56-53N 144-51-57E  
 海図 W36  
 参照書誌 411  
 出所 第一管区海上保安本部交通部



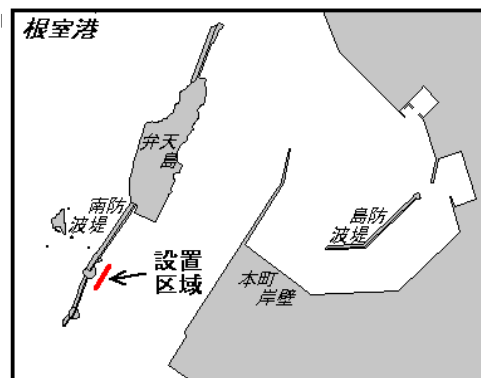
22年101項 北海道南岸 — 湯沸岬 霧信号所廃止 (予告)  
 湯沸岬灯台(航路標識番号0144番)に付属された霧信号所は、廃止される。

廃止予定日 平成22年3月19日  
 位置 43-04-37N 145-10-12E  
 海図 W25  
 参照書誌 411  
 出所 第一管区海上保安本部交通部



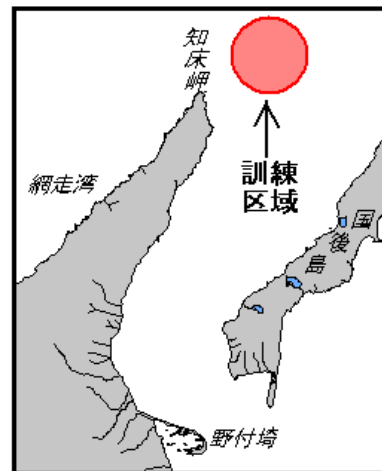
22年102項 北海道東岸 — 根室港 養殖施設設置

下記区域で、養殖施設が設置される。  
 期間 平成22年3月5日～平成23年3月31日  
 区域 下記2地点を結ぶ線上幅約20m  
 (1) 43-20-22.6N 145-34-29.3E  
 (2) 43-20-20.6N 145-34-27.6E  
 備考 旗及び黄色灯で設置区域を表示。  
 設置作業は上記期間のうち1日。  
 海図 W24(根室港)  
 出所 根室港長



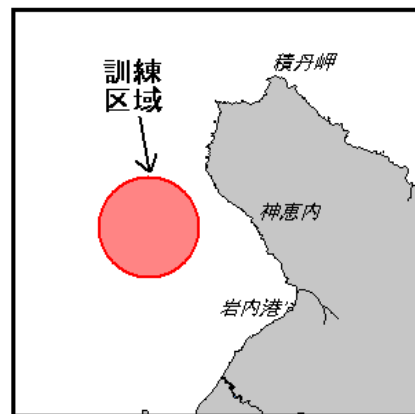
22年103項 北海道北岸 — 知床岬付近  
 下記区域で、巡視船による照明弾発射訓練が実施される。  
 期 日 平成22年3月18日(予備日19日) 1000~1400  
 区 域 44-25.3N 145-32.5E  
 を中心とする半径5海里の円内区域  
 備 考 国際信号旗「UY」旗掲揚。  
 海 図 W42  
 出 所 羅臼海上保安署

照明弾発射訓練



22年104項 北海道西岸 — 岩内港北西方  
 下記区域で、巡視船による照明弾発射訓練が実施される。  
 期 日 平成22年3月9日 1300~1500  
 区 域 43-07.5N 140-12.0E  
 を中心とする半径5海里の円内区域  
 備 考 訓練中、国際信号旗「UY」旗掲揚。  
 海 図 W28  
 出 所 小樽海上保安部

照明弾発射訓練



22年105項 北海道西岸 — 松前港北西方、ヨシ島 灯台光達距離変更  
 一管区水路通報21年39号811項削除  
 ヨシ島灯台(航路標識番号 0639番)の光達距離は、変更された。  
 位 置 41-26-37N 140-02-00E  
 光達距離 (変更前) 8海里  
 (変更後) 5海里  
 海 図 W10  
 参照書誌 411  
 出 所 第一管区海上保安本部交通部

