

一管区水路通報第 1 0 号

平成 2 2 年 3 月 1 2 日

第一管区海上保安本部

第 1 0 6 項	北海道南岸	函館港及び付近	補正図発行
第 1 0 7 項	北海道南岸	苫小牧港南方	救難訓練
第 1 0 8 項	北海道南岸	浦河港	ケーソン等仮置
第 1 0 9 項	北海道南岸	釧路港南西方	灯付浮標整備作業
第 1 1 0 項	北海道南岸	厚岸港及び付近	灯浮標一時撤去
第 1 1 1 項	北海道西岸	小樽港北方	救難訓練
第 1 1 2 項	北海道西岸	余市港北方	照明弾発射訓練
第 1 1 3 項	北海道西岸	岩内港西方	救難訓練
第 1 1 4 項	北海道西岸	江差港	灯台光達距離変更 (予告)

※水路通報の内容については、インターネット及びFAXで入手出来ます。

インターネットアドレス <http://www1.kaiho.mlit.go.jp/KAN1/tuho/index.html>

F A X 番号 0134-27-6190 (ポーリングサービス)

一管区水路通報や水路図誌に関するお問い合わせは下記へどうぞ。

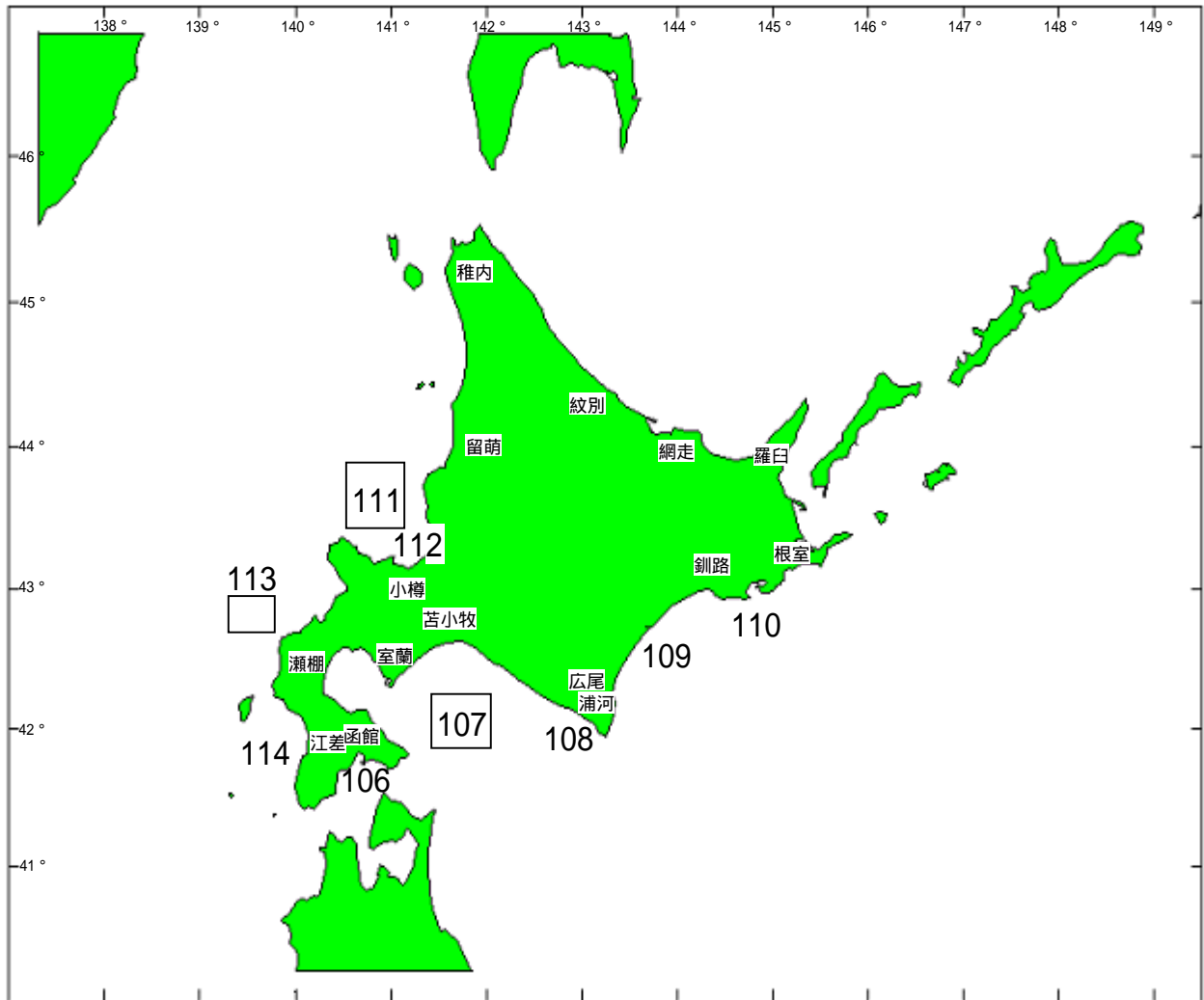
第一管区海上保安本部海洋情報部 監理課 情報係

〒047-8560 小樽市港町 5 番 3 号小樽港湾合同庁舎(5階)

TEL (0134) 27-0118 (内線2515) FAX (0134) 32-9301

メールアドレス sodan1@jodc.go.jp

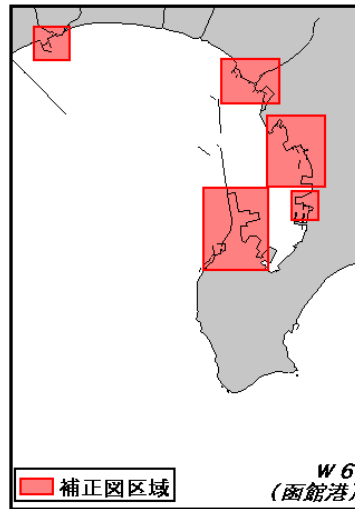
索引図



事項別索引

訓練・試験関係	-----	107、111、112、113
航路標識関係	-----	109、110、114
港湾施設関係	-----	108
出版物関係	-----	106

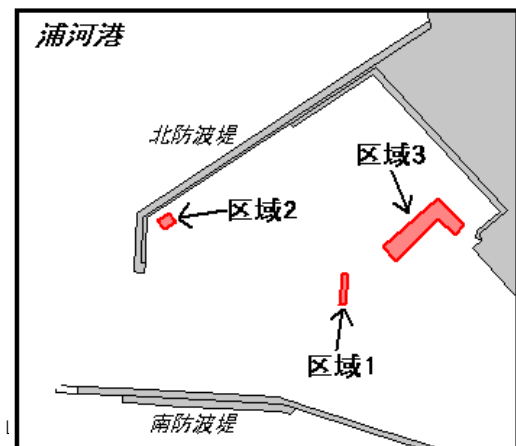
22年106項 北海道南岸 — 函館港及び付近 補正図発行
 水路通報により、補正図が発行された。
 海上保安庁水路通報第9号332項
 海 図 W 6
 出 所 海上保安庁海洋情報部



22年107項 北海道南岸 — 苫小牧港南方 救難訓練
 下記区域で、自衛隊航空機による照明筒等を投下する救難訓練が実施される。
 期 間 平成22年4月1日～6月30日 毎日0800～2100（土曜日、日曜日及び祝日を除く）
 区 域 下記4地点により囲まれる区域
 (1) 42-20-09.0N 141-19-46.7E
 (2) 42-20-09.1N 141-59-46.4E
 (3) 41-50-09.3N 141-59-46.5E
 (4) 41-50-09.2N 141-19-46.8E
 海 図 W 1 0 3 0
 出 所 航空自衛隊千歳救難隊



22年108項 北海道南岸 — 浦河港 ケーソン等仮置
 下記区域に、ケーソン及び消波ブロックが仮置されている。
 期 間 当分の間
 区 域 1 下記2地点を結ぶ線上幅約10m
 (1) 42-10-00.8N 142-45-44.9E
 (2) 42-09-58.9N 142-45-44.7E
 2 下記2地点を結ぶ線上幅約20m
 (3) 42-10-03.8N 142-45-29.5E
 (4) 42-10-04.3N 142-45-30.5E
 3 下記6地点により囲まれる区域
 (5) 42-10-03.8N 142-45-54.9E
 (6) 42-10-03.2N 142-45-54.2E
 (7) 42-10-04.2N 142-45-52.8E
 (8) 42-10-01.6N 142-45-49.2E
 (9) 42-10-02.5N 142-45-48.2E
 (10) 42-10-05.5N 142-45-52.8E
 備 考 上記(1)(2)に黄色灯が設置されている。
 海 図 W 3 0 (浦河港)
 出 所 第一管区海上保安本部海洋情報部



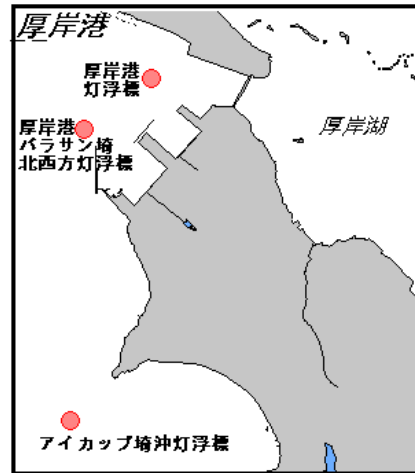
22年109項 北海道南岸 — 釧路港南西方、(厚内漁港) 灯付浮標整備作業

下記位置で、灯付浮標整備作業が実施される。
 期 間 平成22年3月10日～23日(うち1日)
 位 置 42-47.9N 143-49.6E 付近
 備 考 潜水作業中、国際信号旗「A」旗掲揚。
 海 図 W1032
 出 所 広尾海上保安署



22年110項 北海道南岸 — 厚岸港及び付近 灯浮標一時撤去

一管区水路通報22年8号81項削除
 下記灯浮標は、一時撤去されている。
 期 間 4月下旬まで(荒天順延)
 灯 浮 標 (1) アイカップ埼沖灯浮標 (43-00.6N 144-49.6E、航路標識番号 0140番)
 (2) 厚岸港バラサン埼北西方灯浮標 (43-02.6N 144-49.7E、航路標識番号 0142番)
 (3) 厚岸港灯浮標 (43-02.9N 144-50.3E、航路標識番号 0143番)
 海 図 W36
 参照書誌 411
 出 所 第一管区海上保安本部交通部



22年111項 北海道西岸 — 小樽港北方 救難訓練

下記区域で、自衛隊航空機による照明筒等を投下する救難訓練が実施される。
 期 間 平成22年4月1日～6月30日 毎日0800～2100 (土曜日、日曜日及び祝日を除く)
 区 域 下記4地点を順に結ぶ線に囲まれた区域
 (1) 44-00-08.2N 140-29-46.6E
 (2) 44-00-08.2N 140-59-46.4E
 (3) 43-30-08.4N 140-59-46.5E
 (4) 43-30-08.4N 140-29-46.7E
 海 図 W41
 出 所 航空自衛隊千歳救難隊



22年112項 北海道西岸 — 余市港北方 照明弾発射訓練

下記区域で、巡視船による照明弾発射訓練が実施される。

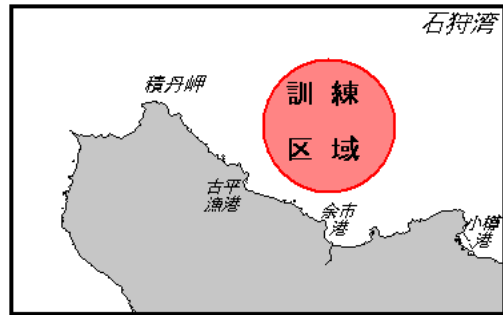
期 間 平成22年3月18日 1200～1300

区 域 43-20.6N 140-47.0E

備 考 を中心とする半径5海里の円内区域
訓練中、国際信号旗「UY」旗掲揚。
自船警戒。

海 図 W 2 8

出 所 小樽海上保安部



22年113項 北海道西岸 — 岩内港西方 救難訓練

下記区域で、自衛隊航空機による照明筒等を投下する救難訓練が実施される。

期 間 平成22年4月1日～6月30日 毎日0800～2100（土曜日、日曜日及び祝日を除く）

区 域 下記4地点を順に結ぶ線に囲まれた区域

(1) 43-00-09N 139-29-47E

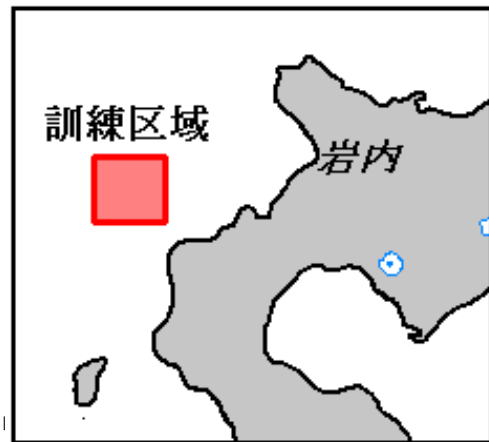
(2) 43-00-09N 139-54-47E

(3) 42-45-09N 139-54-47E

(4) 42-45-09N 139-29-47E

海 図 W 1 1

出 所 航空自衛隊千歳救難隊



22年114項 北海道西岸 — 江差港 灯台光達距離変更（予告）

鷗島灯台（航路標識番号 0627番）の光達距離は、変更される。

変更予定日 平成22年3月16日

位 置 41-52-05N 140-06-50E

光達距離 (変更前) 14海里

(変更後) 17海里

海 図 W 2 2 (江差港)

参照書誌 4 1 1

出 所 第一管区海上保安本部交通部

