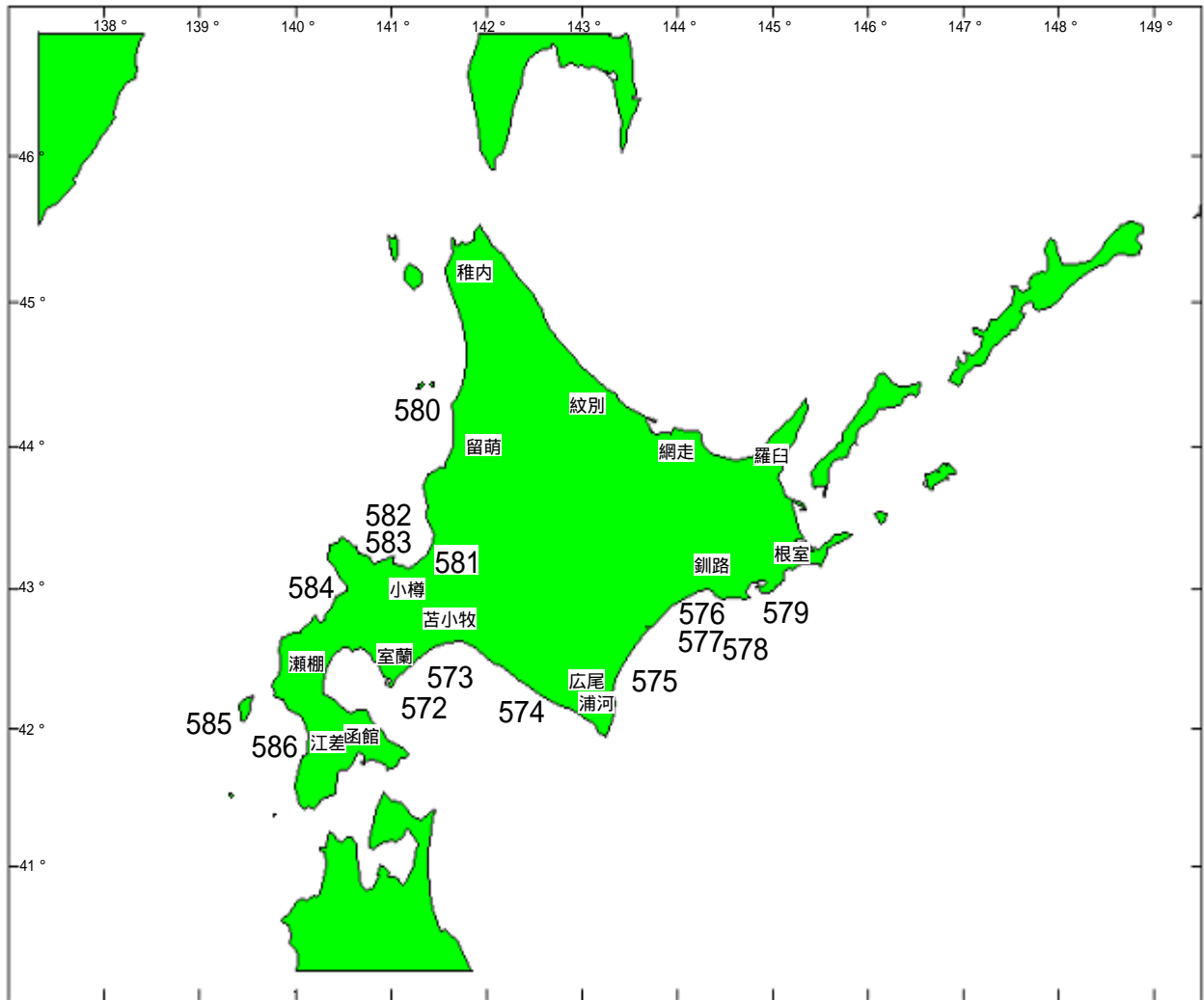


索引図



事項別索引

訓練・試験関係	-----	578
航路標識関係	-----	573、577、580
港湾施設関係	-----	576、579、585
海洋調査関係	-----	581
制限・禁止関係	-----	572
漁業関係	-----	575、582、584、586
海上行事関係	-----	574、583

22年572項 北海道南岸 - 室蘭港、第1区 航泊禁止

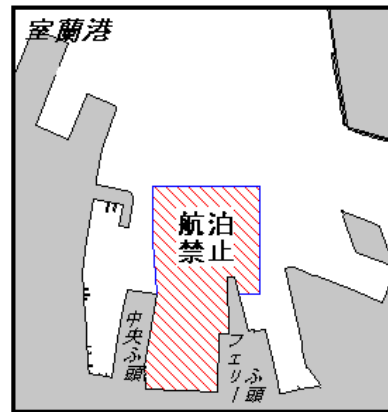
下記区域で、花火大会が実施されるため、一般船舶の航泊が禁止される。

期 日 平成22年9月4日(予備日5日) 1800~2100
 区 域 下記6地点を結ぶ線及び陸岸により囲まれる区域

- (1) 42-19-37.8N 140-58-22.6E(岸線上)
- (2) 42-19-44.9N 140-58-21.9E
- (3) 42-19-52.0N 140-58-21.9E
- (4) 42-19-52.0N 140-58-41.1E
- (5) 42-19-37.8N 140-58-41.1E
- (6) 42-19-37.8N 140-58-37.4E(岸線上)

備 考 黄色灯付浮標で禁止区域を表示。
 警戒船配備。

海 図 W16
 出 所 室蘭港長公示第2号(平成22年8月19日)



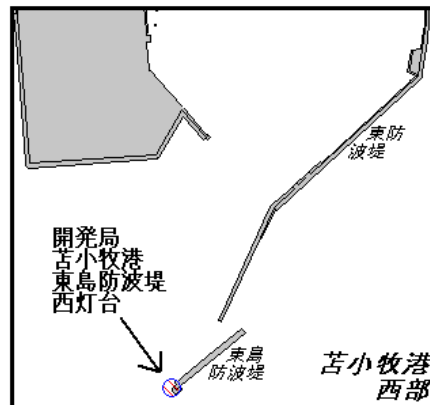
22年573項 北海道南岸 - 苫小牧港、第3区 灯台光達距離変更(予告)

開発局苫小牧港東島防波堤西灯台(航路標識番号0091.7番)は、光達距離が変更される。

変更予定日 平成22年9月13日
 位 置 42-36-45N 141-37-06E

光達距離 (変更前) 5海里
 (変更後) 7海里

海 図 W1033A
 参照書誌 411
 出 所 第一管区海上保安本部交通部



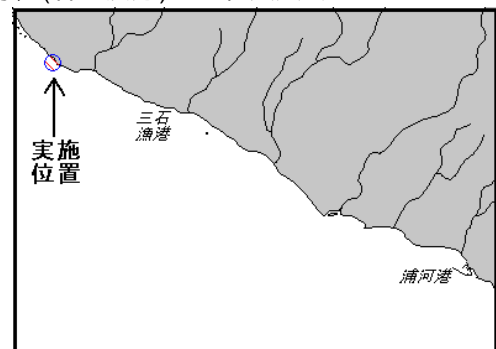
22年574項 北海道南岸 - 浦河港北西方、(春立漁港) 花火大会

下記位置で、花火大会が実施される。

期 日 平成22年9月12日(予備日13日) 1800~2030

位 置 42-16-14N 142-28-49E 付近

海 図 W1030
 出 所 室蘭海上保安部



22年575項 北海道南岸 - 十勝港北東方 魚礁設置作業

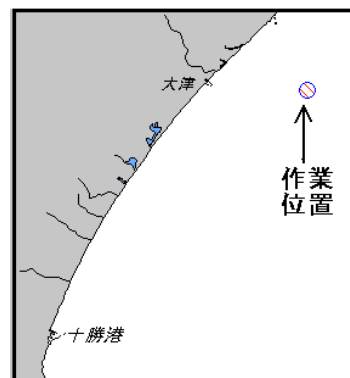
下記位置で、魚礁設置作業が実施される。

期 間 平成22年9月13日~10月30日

位 置 42-39.6N 143-50.3E 付近

備 考 3.0m型円筒型魚礁(直径3.0m×高さ3.0m)
 を135基沈設。
 大津漁港で積出し作業あり。
 浮標で作業位置を表示。

海 図 W1032
 出 所 広尾海上保安署



22年576項 北海道南岸 - 釧路港、東区第1区 掘下げ作業等

下記区域で、掘下げ作業及び潜水土による磁気探査作業が実施されている。

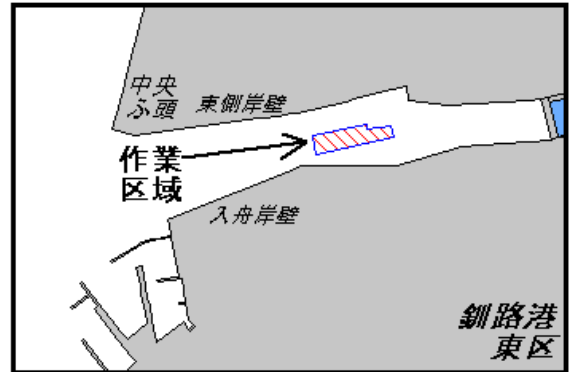
期 間 平成23年1月18日まで
(磁気探査作業は平成22年9月6日～15日)

区 域 下記6地点により囲まれる区域
(1) 42-58-50.2N 144-22-47.9E
(2) 42-58-48.6N 144-22-38.0E
(3) 42-58-50.4N 144-22-37.5E
(4) 42-58-51.5N 144-22-44.4E
(5) 42-58-51.0N 144-22-44.5E
(6) 42-58-51.3N 144-22-47.6E

備 考 警戒船配備
土砂は西区第4ふ頭付近及び島防波堤付近まで運搬される。

潜水作業中、国際信号旗「A」旗掲揚。

海 図 W 3 1
出 所 釧路港長

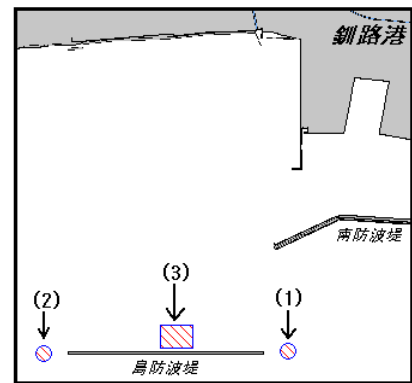


22年577項 北海道南岸 - 釧路港、外港及び付近 灯浮標点検作業

下記位置で、作業船による灯浮標点検作業が実施される。

期 間 平成22年9月13日～30日
位 置 下記3地点
(1) 開発局釧路港西港区島防波堤東方灯浮標
(42-58-48N 144-18-47E)
(2) 開発局釧路港西港区島防波堤西方灯浮標
(42-58-48N 144-17-12E)
(3) 42-58-51N 144-18-05E 付近

海 図 W 3 1
出 所 釧路港長



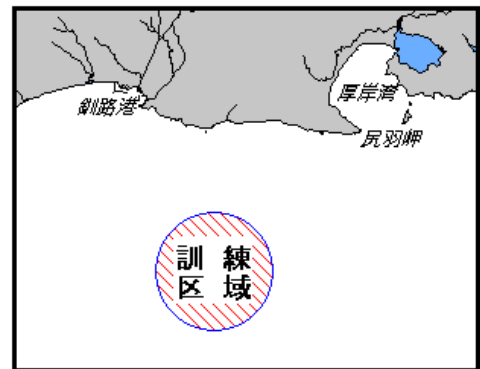
22年578項 北海道南岸 - 釧路港南東方 射撃訓練

下記区域で、巡視船2隻による射撃訓練が実施される。

期 日 平成22年9月9日(予備日10日) 0900～1700
区 域 42-44.4N 144-30.4E

備 考 を中心とする半径5海里の円内区域
国際信号旗「NE4」旗及び「UY」旗掲揚。
相互警戒。

海 図 W 2 6
出 所 釧路海上保安部

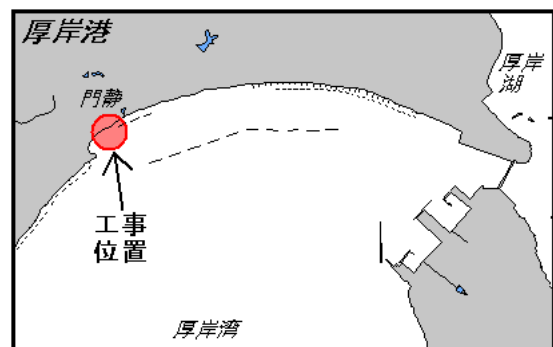


22年579項 北海道南岸 - 厚岸港 岸壁築造工事

下記位置で、岸壁築造工事が実施される。

期 間 平成22年9月6日～平成23年3月25日
位 置 43-03.2N 144-47.0E 付近

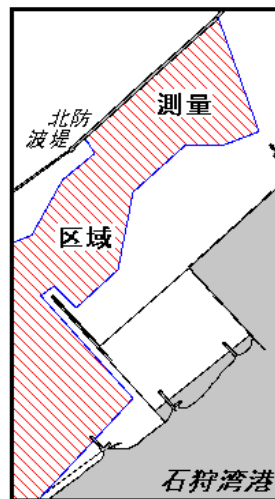
海 図 W 3 6
出 所 釧路海上保安部



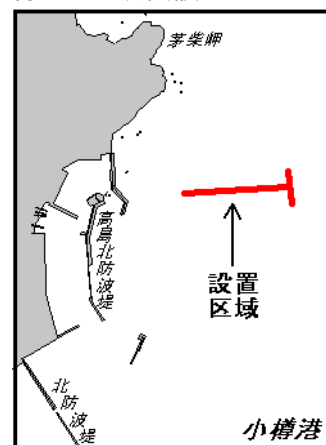
22年580項 北海道西岸 - 苫前埼南方、(鬼鹿漁港) 灯台改修工事
 鬼鹿港西防波堤灯台(航路標識番号 0550番)は、改修工事による足場設置等に伴い、灯塔が見え難くなる。
 期 間 平成22年10月15日まで
 位 置 44-09-31N 141-39-14E
 海 図 W1045
 参照書誌 411
 出 所 第一管区海上保安本部交通部



22年581項 北海道西岸 - 石狩湾港 水路測量
 下図に示す区域で、水路測量が実施される。
 期 間 平成22年9月13日～17日
 備 考 測量中、白紅白の燕尾旗を掲揚。
 海 図 W7
 出 所 第一管区海上保安本部海洋情報部



22年582項 北海道西岸 - 小樽港、第3区及び付近 漁具設置
 下記区域に漁具が設置されている。
 期 間 平成22年11月20日まで
 (設置作業は9月12日まで)
 区 域 下記2地点を結ぶ線上付近
 (1) 43-13-08N 141-01-41E
 (2) 43-13-07N 141-01-18E
 備 考 上記(1)に幅約160m×高さ40mの網を設置。
 赤旗付ボンデン及び黄色灯付浮標で漁具を表示。
 海 図 W5
 出 所 小樽港長



22年583項 北海道西岸 - 小樽港東方 ヨットレース

下記区域で、ヨットレースが実施される。

期 間 平成22年9月12日 0900 ~ 1600

区 域 43-13.4N 141-07.0E

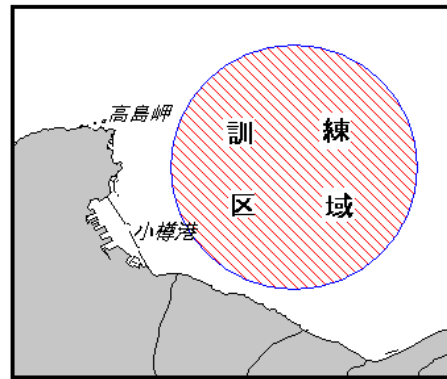
を中心とする半径3海里の円内区域

備 考 警戒船配備

出場予定艇数15隻

海 図 W 2 8

出 所 小樽海上保安部



22年584項 北海道西岸 - 寿都港及び付近 魚礁設置

下記区域に、魚礁が設置された。

区 域 1 下記2地点を結ぶ線上幅約10m

(1) 42-47-31.7N 140-14-20.1E

(2) 42-47-31.4N 140-14-20.0E

2 下記2地点を結ぶ線上幅約10m

(3) 42-47-30.9N 140-14-20.1E

(4) 42-47-30.6N 140-14-20.0E

3 下記2地点を結ぶ線上幅約10m

(5) 42-47-32.6N 140-14-20.0E

(6) 42-47-31.9N 140-14-19.9E

4 下記2地点を結ぶ線上幅約10m

(7) 42-47-16.1N 140-14-18.1E

(8) 42-47-15.6N 140-14-18.1E

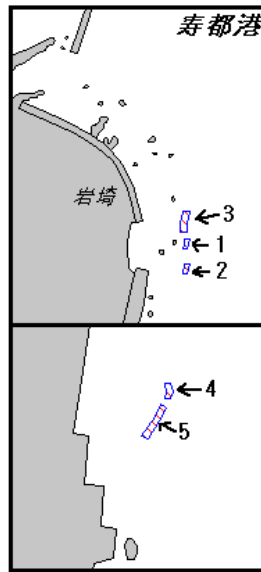
5 下記2地点を結ぶ線上幅約10m

(9) 42-47-15.4N 140-14-17.9E

(10) 42-47-14.4N 140-14-17.1E

海 図 W 2 2

出 所 小樽海上保安部



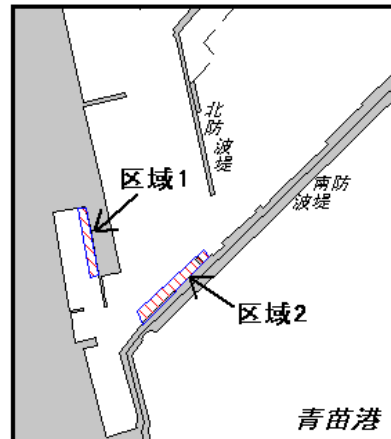
22年585項 北海道西岸 - 奥尻島、青苗港 潜水調査

下記区域で、潜士による港湾施設の目視調査が実施されている。

期 間 平成22年10月30日まで

- 区 域 1 下記2地点を結ぶ線上付近
(1) 42-03-30N 139-27-03E
(2) 42-03-27N 139-27-04E
2 下記2地点を結ぶ線上付近
(3) 42-03-28N 139-27-10E
(4) 42-03-25N 139-27-06E

備 考 潜水作業中、国際信号旗「A」旗掲揚。
海 図 W 3 2 (分図「青苗港」)
出 所 江差海上保安署



22年586項 北海道西岸 - 江差港北方、乙部鼻付近 魚礁設置

下記位置に、魚礁が設置された。

区 域 41-57.4N 140-07.6E 付近

海 図 W 1 1

出 所 第一管区海上保安本部海洋情報部

