

一管区水路通報第36号

平成22年9月24日

第一管区海上保安本部

第639項	北海道南岸	函館港	岸壁改良工事
第640項	北海道南岸	函館港	いけす設置
第641項	北海道南岸	函館港	小型船舶操縦訓練
第642項	北海道南岸	室蘭港	魚礁設置作業
第643項	北海道南岸	室蘭港	灯台光達距離変更(予告)
第644項	北海道南岸	チキウ岬北東方	灯台光達距離変更(予告)
第645項	北海道南岸	襟裳岬西方	射撃訓練
第646項	北海道南岸	十勝港	深淺測量
第647項	北海道南岸	十勝港北東方	魚礁設置作業
第648項	北海道南岸	厚岸湾	海底送水管整備作業
第649項	北海道北岸	知床岬南西方	灯台改修工事
第650項	北海道北岸	枝幸港南東方	灯台光達距離変更(予告)
第651項	北海道北岸	枝幸港北西方	灯台光達距離変更(予告)
第652項	北海道北岸	宗谷岬南東方	流況調査等
第653項	北海道北岸	宗谷岬南東方	灯台光達距離変更(予告)
第654項	北海道北岸	宗谷岬南東方	防波堤改良工事等
第655項	北海道北岸		海洋調査等
第656項	北海道西岸	宗谷岬付近	灯台光達距離変更(予告)
第657項	北海道西岸	稚内港	岸壁改良工事等
第658項	北海道西岸	稚内港	灯台光達距離変更(予告)
第659項	北海道西岸	野寒布岬付近	灯台光達距離変更(予告)
第660項	北海道西岸	礼文島	魚礁設置作業
第661項	北海道西岸	利尻島	魚礁設置作業
第662項	北海道西岸	利尻島	岸壁等改良工事
第663項	北海道西岸	羽幌港	掘下げ作業等
第664項	北海道西岸	小樽港東方	ヨットレース
第665項	北海道西岸	小樽港北方	ヨットレース
第666項	北海道西岸	瀬棚港付近	海底波高計等点検作業
第667項	北海道西岸	奥尻島	潜水作業
第668項	北海道西岸	江差港南西方	魚礁設置作業
第669項	北海道西岸	奥尻島南方	海洋調査等
第670項	津軽海峡		ヨットレース
第671項	北海道周辺		海洋調査
第672項			ロランC局一時業務休止

水路通報の内容については、インターネット及びFAXで入手出来ます。

インターネットアドレス <http://www1.kaiho.mlit.go.jp/KAN1/tuho/index.html>

FAX番号 0134-27-6190(ポーリングサービス)

一管区水路通報や水路図誌に関するお問い合わせは下記どうぞ。

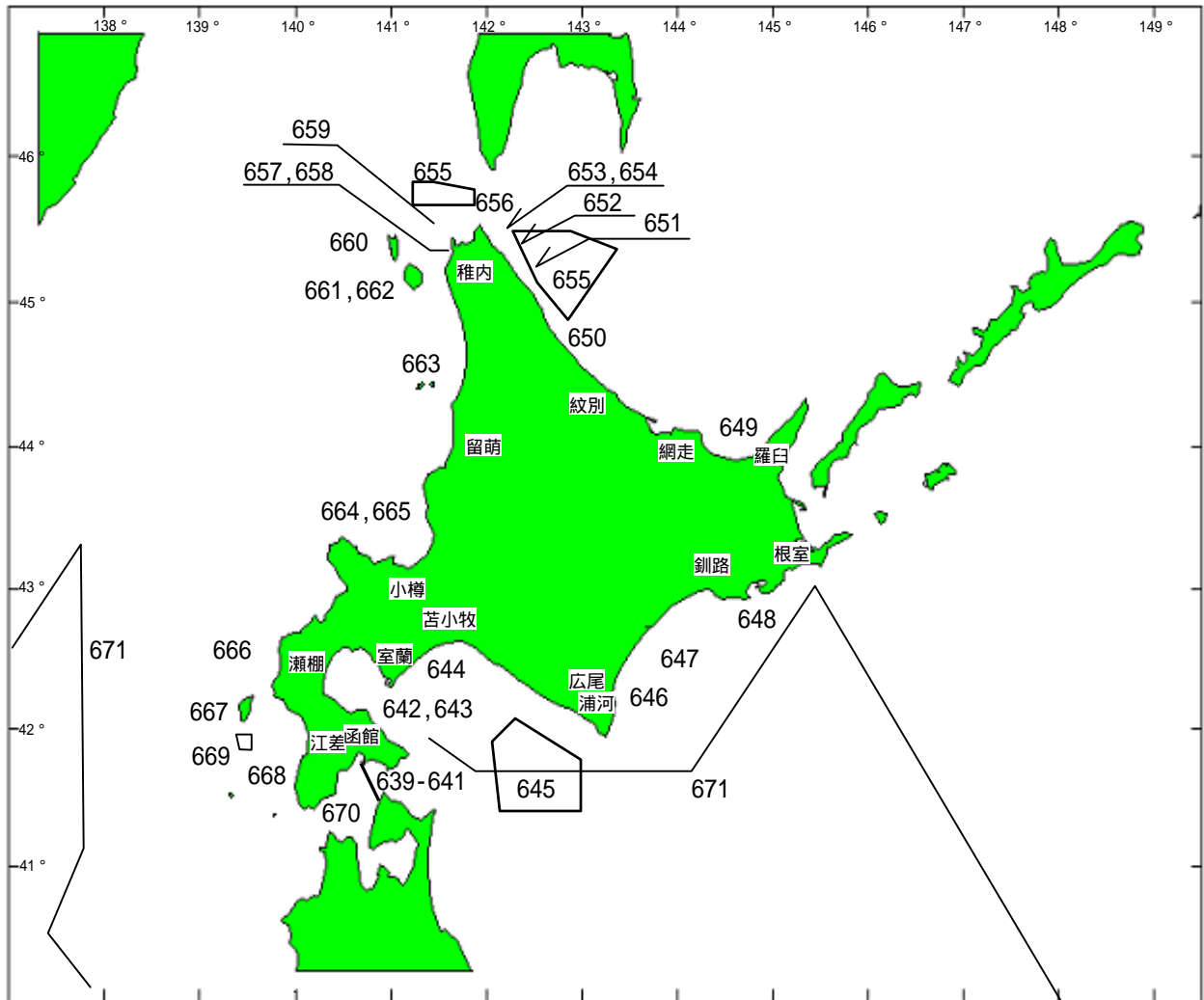
第一管区海上保安本部海洋情報部 監理課 情報係

〒047-8560 小樽市港町5番2号小樽地方合同庁舎(5階)

TEL(0134)27-0118(内線2515) FAX(0134)32-9301

メールアドレス sodan1@jodc.go.jp

索引図

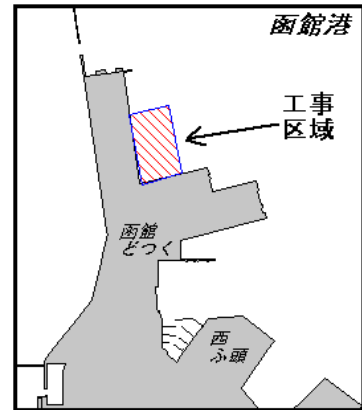


事項別索引

訓練・試験関係	-----	641、645
航路標識関係	-----	643、644、649、650、 651、653、656、658、 659、672
港湾施設関係	-----	639、654、657、660、 662、663、667
海底施設関係	-----	648、666
海洋調査関係	-----	646、652、655、669、 671
漁業関係	-----	640、642、647、661、 668
海上行事関係	-----	664、665、670

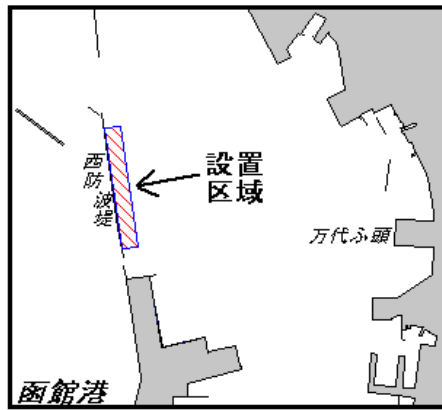
22年639項 北海道南岸 - 函館港、第2区 岸壁改良工事

下記区域で、岸壁改良工事が実施される。
 期 間 平成22年10月1日～12月17日
 区 域 下記3地点を結ぶ線及び陸岸により囲まれる区域
 (1) 41-46-59N 140-42-16E(岸線上)
 (2) 41-47-00N 140-42-23E
 (3) 41-46-50N 140-42-24E(岸線上)
 備 考 灯付浮標で作業区域を表示。
 海 図 W 6
 出 所 函館港長



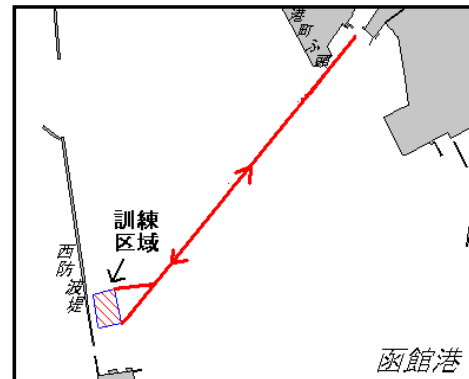
22年640項 北海道南岸 - 函館港、第3区 いけす設置

下記位置に、いけすが設置されている。
 期 間 平成22年11月30日まで
 位 置 西防波堤内側
 海 図 W 6
 出 所 函館港長



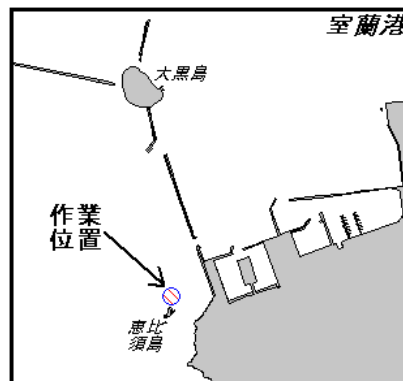
22年641項 北海道南岸 - 函館港、第3区、第4区 小型船舶操縦訓練

下記区域で、小型船舶操縦訓練が実施される。
 期 間 平成22年10月8日～13日 毎日0900～1600
 区 域 西防波堤内側
 備 考 浮標3基設置。
 海 図 W 6
 出 所 函館港長



22年642項 北海道南岸 - 室蘭港、第3区 魚礁設置作業

下記位置で、魚礁設置作業が実施される。
 期 間 平成22年10月4日～31日
 位 置 42-20-18N 140-55-46E
 備 考 第2区新日鐵ふ頭で積出し作業あり。
 海 図 W 1 6
 出 所 室蘭港長



22年646項 北海道南岸 - 十勝港 深浅測量

下記区域で、作業船による深浅測量が実施される。

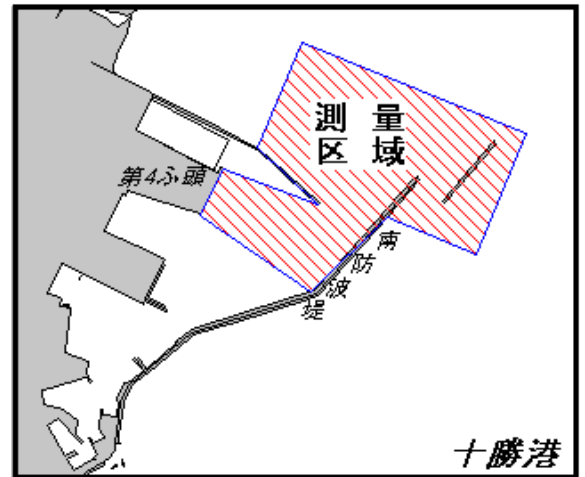
期 間 平成22年10月5日～20日 日出～日没

区 域 下記10地点により囲まれる区域

- (1) 42-18-14.4N 143-20-08.0E(岸線上)
- (2) 42-18-35.6N 143-20-19.8E
- (3) 42-18-17.1N 143-21-20.3E
- (4) 42-17-53.0N 143-21-07.1E
- (5) 42-18-00.5N 143-20-42.8E(岸線上)
- (6) 42-17-45.7N 143-20-22.5E(岸線上)
- (7) 42-17-54.7N 143-19-52.9E
- (8) 42-18-01.4N 143-19-52.5E(岸線上)
- (9) 42-18-10.1N 143-19-58.7E(岸線上)
- (10) 42-18-03.1N 143-20-24.0E(岸線上)

海 図 W 3 5

出 所 広尾海上保安署



22年647項 北海道南岸 - 十勝港北東方 魚礁設置作業

下記位置で、魚礁設置作業が実施される。

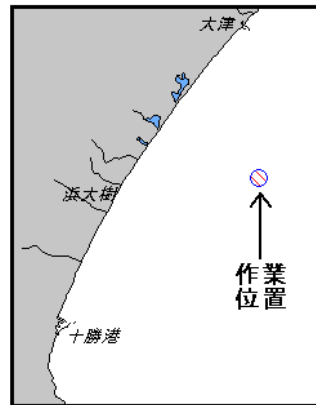
期 間 平成22年10月1日～11月30日

位 置 42-28.9N 143-39.9E 付近

備 考 3.0m型円筒型魚礁138基沈設。
大津漁港で積出し作業あり。
赤旗付浮標で作業位置を表示。

海 図 W 1 0 3 2

出 所 広尾海上保安署



22年648項 北海道南岸 - 厚岸湾、アイカップ埼付近 海底送水管整備作業

下記位置で、海底取水管整備作業が実施される。

期 間 平成22年10月4日～8日(予備日9日～15日) 0800～1700

位 置 43-00-54N 144-50-46E

備 考 潜水作業中、国際信号旗「A」旗掲揚。

海 図 W 3 6

出 所 釧路海上保安部



22年649項 北海道北岸 - 知床岬南西方 灯台改修工事
 宇登呂灯台(航路標識番号 0401番、M6866番)は、改修工事による足場設置等に伴い、灯塔が見え難くなる。
 期 間 平成22年11月10日まで(荒天順延)
 位 置 44-05-52N 145-00-55E
 海 図 W 4 2
 参照書誌 4 1 1
 出 所 第一管区海上保安本部交通部



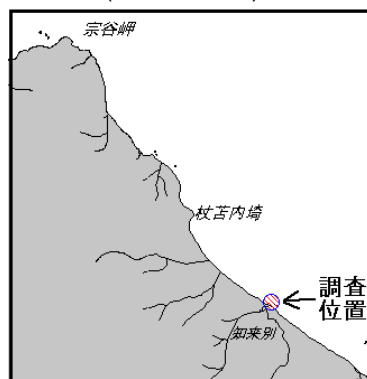
22年650項 北海道北岸 - 枝幸港南東方、(山臼漁港) 灯台光達距離変更(予告)
 山臼港東防波堤灯台(航路標識番号 0422番)の光達距離は、変更される。
 変更予定日 平成22年10月6日
 位 置 44-49-55N 142-40-47E
 光達距離 (変更前) 閃光7海里 不動光3海里
 (変更後) 閃光3海里 不動光1海里
 海 図 W 1 0 3 9
 参照書誌 4 1 1
 出 所 第一管区海上保安本部交通部



22年651項 北海道北岸 - 枝幸港北西方、神威岬付近(目梨泊漁港) 灯台光達距離変更(予告)
 目梨泊港北防波堤灯台(航路標識番号 0426番)の光達距離は、変更される。
 変更予定日 平成22年10月6日
 位 置 45-02-20N 142-30-56E
 光達距離 (変更前) 5海里
 (変更後) 4海里
 海 図 W 1 0 4 0
 参照書誌 4 1 1
 出 所 第一管区海上保安本部交通部

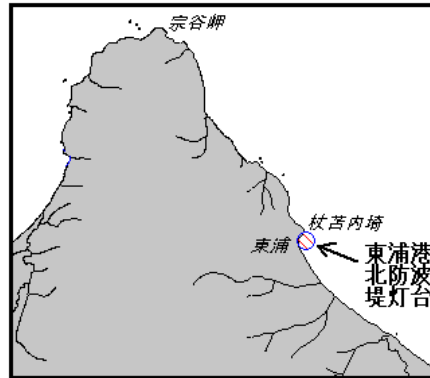


22年652項 北海道北岸 - 宗谷岬南東方、(知来別漁港) 流況調査等
 下記位置で、流況及び波浪調査が実施される。
 期 間 平成22年9月28日～12月10日
 位 置 45-22-51N 142-05-31E 付近
 備 考 潜水作業中、国際信号旗「A」旗掲揚。
 ボンデンで計器設置位置を表示。
 海 図 W 1 0 4 0
 出 所 稚内海上保安部



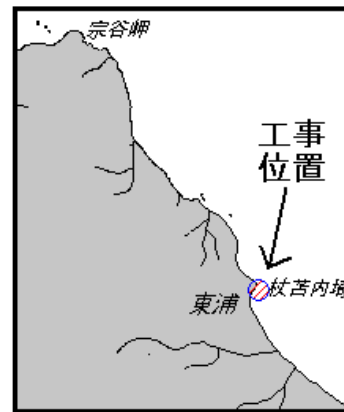
22年653項 北海道北岸 - 宗谷岬南東方、杖苜内埼付近(東浦漁港) 灯台光達距離変更(予告)
東浦港北防波堤灯台(航路標識番号 0429.5番)の光達距離は、変更される。

変更予定日 平成22年10月5日
位置 45-25-25N 142-02-12E
光達距離 (変更前) 7海里
(変更後) 5海里
海 図 W1040
参照書誌 411
出 所 第一管区海上保安本部交通部



22年654項 北海道北岸 - 宗谷岬南東方、杖苜内埼付近(東浦漁港) 防波堤改良工事等
下記位置で、防波堤及び岸壁改良工事が実施されている。

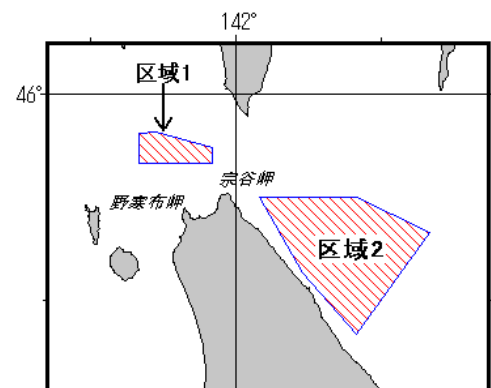
期 間 平成23年3月30日まで
位置 45-25.4N 142-02.2E 付近
備 考 黄色旗付ボンデンで工事区域を表示。
潜水作業中は、国際信号旗「A」旗掲揚。
海 図 W1040
出 所 稚内海上保安部



22年655項 北海道北岸 - 海洋調査等
下記区域で、調査船「北洋丸(237t)」による海洋調査及び水産資源調査が実施される。

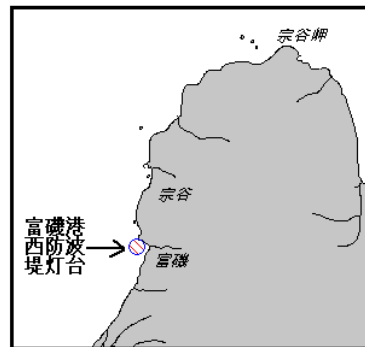
期 間 平成22年9月27日～10月1日
区 域 1 下記5地点により囲まれる区域
(1) 45-48.8N 141-20.0E
(2) 45-49.3N 141-26.9E
(3) 45-44.5N 141-50.0E
(4) 45-40.0N 141-50.0E
(5) 45-40.0N 141-20.0E
2 下記5地点により囲まれる区域
(6) 45-30.1N 142-09.8E
(7) 45-30.1N 142-49.8E
(8) 45-20.1N 143-19.8E
(9) 44-50.1N 142-49.8E
(10) 45-08.1N 142-27.8E

備 考 上記区域内で停船し、観測機器を垂下させる。
曳網作業を伴う。
海 図 W33 - W37
出 所 稚内水産試験場



22年656項 北海道西岸 - 宗谷岬付近、(富磯漁港) 灯台光達距離変更(予告)
 富磯港西防波堤灯台(航路標識番号 0502番)の光達距離は、変更される。

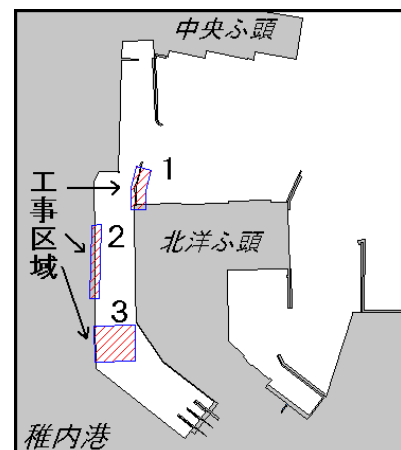
変更予定日 平成22年10月5日
 位置 45-27-44N 141-52-25E
 光達距離 (変更前) 閃光7海里 不動光3海里
 (変更後) 閃光3海里 不動光1海里
 海図 W1040
 参照書誌 411
 出所 第一管区海上保安本部交通部



22年657項 北海道西岸 - 稚内港 岸壁改良工事等
 下記区域で、岸壁改良工事、深浅測量及び潜水調査が実施されている。

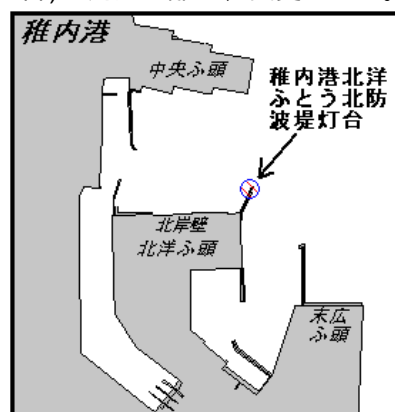
- 期間 平成23年3月25日まで
- 区域
1. 下記6地点を結ぶ線により囲まれる区域
 - (1) 45-24-39.8N 141-40-44.4E
 - (2) 45-24-39.4N 141-40-46.6E
 - (3) 45-24-37.1N 141-40-45.7E
 - (4) 45-24-35.2N 141-40-45.7E
 - (5) 45-24-35.2N 141-40-43.6E
 - (6) 45-24-37.5N 141-40-43.5E
 2. 下記4地点を結ぶ線及び陸岸により囲まれる区域
 - (7) 45-24-33.5N 141-40-37.7E(岸線上)
 - (8) 45-24-33.6N 141-40-39.0E
 - (9) 45-24-25.8N 141-40-38.8E
 - (10) 45-24-25.8N 141-40-37.4E(岸線上)
 3. 下記4地点を結ぶ線及び陸岸により囲まれる区域
 - (11) 45-24-22.7N 141-40-37.9E(岸線上)
 - (12) 45-24-22.8N 141-40-44.1E
 - (13) 45-24-18.9N 141-40-44.2E
 - (14) 45-24-18.8N 141-40-38.0E(岸線上)

備考 ポンデンで作業区域を表示。
 潜水作業中、国際信号旗「A」旗掲揚。
 海図 W1041(分図「内港」)
 出所 稚内港長



22年658項 北海道西岸 - 稚内港 灯台光達距離変更(予告)
 稚内港北洋ふとう北防波堤灯台(航路標識番号 0506番)の光達距離は、変更される。

変更予定日 平成22年10月4日
 位置 45-24-39N 141-41-09E
 光達距離 (変更前) 7海里
 (変更後) 3海里
 海図 W1041
 参照書誌 411
 出所 第一管区海上保安本部交通部



22年659項 北海道西岸 - 野寒布岬付近、(恵山泊漁港) 灯台光達距離変更(予告)
 恵山泊港西防波堤灯台(航路標識番号 0511番)の光達距離は、変更される。

変更予定日 平成22年10月4日
 位置 45-26-47N 141-38-29E
 光達距離 (変更前) 閃光7海里 不動光3海里
 (変更後) 閃光5海里 不動光2海里
 海 図 W1041
 参照書誌 411
 出 所 第一管区海上保安本部交通部



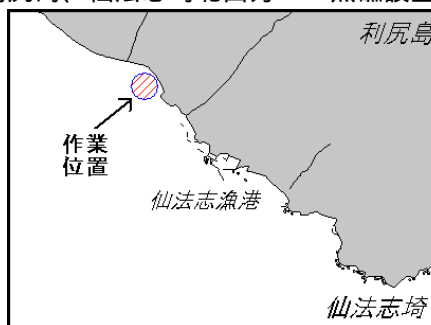
22年660項 北海道西岸 - 礼文島、稲穂ノ崎付近(西上泊漁港) 魚礁設置作業
 下記位置で、魚礁設置作業が実施されている。

期 間 平成22年12月10日まで
 位置 45-24-23N 140-59-23E 付近
 備考 礼文西漁港(鉄府地区)で積出し作業あり
 潜水作業中、国際信号旗「A」旗掲揚。
 海 図 W1043
 出 所 稚内海上保安部



22年661項 北海道西岸 - 利尻島、仙法志崎北西方 魚礁設置作業
 下記位置で、魚礁設置作業が実施されている。

期 間 平成22年12月10日まで
 位置 45-07-20N 141-11-34E付近
 備考 ボンデンで工事位置を表示。
 海 図 W21
 出 所 稚内海上保安部



22年662項 北海道西岸 - 利尻島、仙法志崎付近(仙法志漁港) 岸壁等改良工事
 下記位置で、岸壁及び船揚場改良工事が実施されている。

期 間 平成23年3月25日まで
 位置 45-06-47N 141-12-34E 付近
 備考 潜水作業中、国際信号旗「A」旗掲揚。
 海 図 W21
 出 所 稚内海上保安部



22年663項 北海道西岸 - 羽幌港 掘下げ作業等

下記区域で、掘下げ作業及び突堤撤去作業が実施されている。

期 間 平成23年1月30日まで

区 域 1 浚渫区域は、下記8地点により囲まれる区域

- (1) 44-22-27.2N 141-41-45.4E
- (2) 44-22-30.7N 141-41-45.9E
- (3) 44-22-31.2N 141-41-47.6E
- (4) 44-22-27.5N 141-41-47.1E
- (5) 44-22-20.7N 141-41-53.7E
- (6) 44-22-18.0N 141-41-59.7E
- (7) 44-22-17.1N 141-41-58.6E
- (8) 44-22-19.9N 141-41-52.6E

2 突堤撤去作業は

44-22-13N 141-41-57E 付近

備 考 赤旗付ボンデンで作業区域を表示
警戒船配備

海 図 W 4 0 A (羽幌港)

出 所 留萌海上保安部



22年664項 北海道西岸 - 小樽港東方 ヨットレース

下記区域で、ヨットレースが実施される。

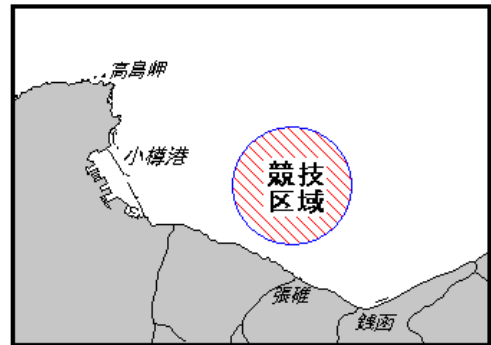
期 日 平成22年10月3日 0900 ~ 1500 (荒天中止)

区 域 43-11-45N 141-07-09E

備 考 を中心とする半径1.5海里の円内区域
実施区域内にオレンジ色浮標3基設置。
参加予定艇数 クルーズヨット約10艇。
警戒船配備。

海 図 W 2 8

出 所 小樽海上保安部



22年665項 北海道西岸 - 小樽港北方 ヨットレース

下記区域で、ヨットレースが実施される。

期 間 平成22年9月24日 ~ 26日 毎日0730 ~ 1730

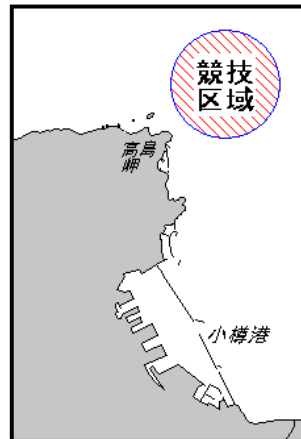
区 域 43-14-55N 141-01-56E

備 考 を中心とする半径1250mの円内区域

警戒船配備。
出場予定艇数22艇。

海 図 W 5

出 所 小樽海上保安部



22年666項 北海道西岸 - 瀬棚港付近 海底波高計等点検作業

下記区域で、海中設置型波高計及び波向計点検作業が実施される。

期 間 平成22年9月27日～10月31日

区 域 下記2地点付近

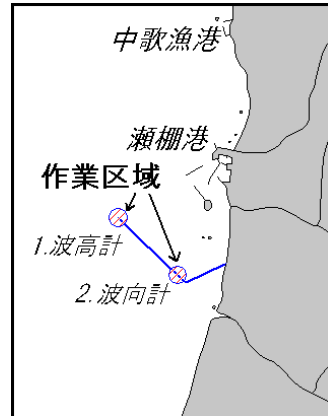
(1) 42-26-38N 139-49-03E

(2) 42-25-59N 139-49-58E

備 考 潜水作業中、国際信号旗「A」旗掲揚。
機器設置箇所付近のケーブル調査を実施。

海 図 W 1 1

出 所 瀬棚海上保安署



22年667項 北海道西岸 - 奥尻島、青苗港北東方（松江漁港） 潜水作業

下記位置で、潜水土による験潮施設の点検・清掃作業が実施される。

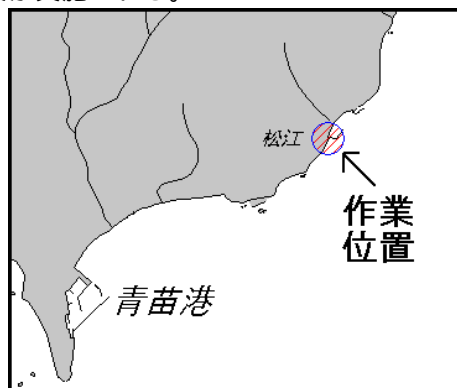
期 間 平成22年9月27日～10月1日

位 置 42-04-40N 139-29-20E付近

備 考 潜水作業中、国際信号旗「A」旗掲揚。

海 図 W 3 2

出 所 江差海上保安署



22年668項 北海道西岸 - 江差港南西方、大崎付近 魚礁設置作業

下記位置で、魚礁設置作業が実施される。

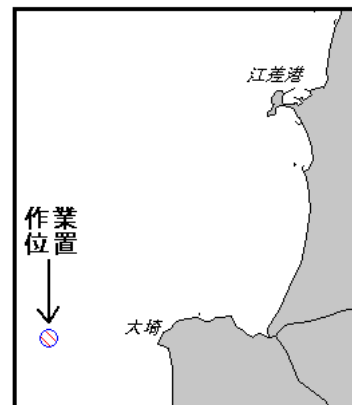
期 間 平成22年10月1日～11月30日

位 置 41-48-09N 140-01-44E 付近

備 考 3.0m型円筒型魚礁292基沈設。
上ノ国(大潤)漁港で積出し作業あり。

海 図 W 1 1

出 所 江差海上保安署



22年669項 北海道西岸 - 奥尻島南方 海洋調査等
 下記区域で、調査船「金星丸(151t)」による海洋調査及び水産資源調査が実施される。

期 間 平成22年10月4日～10月7日
 区 域 下記4地点により囲まれる区域
 (1) 41-59N 139-25E
 (2) 41-59N 139-35E
 (3) 41-50N 139-35E
 (4) 41-50N 139-29E

備 考 上記区域内で停船し、観測機器を垂下させる。
 海 図 W 1 1 5 4
 出 所 函館水産試験場



22年670項 津軽海峡 - ヨットレース

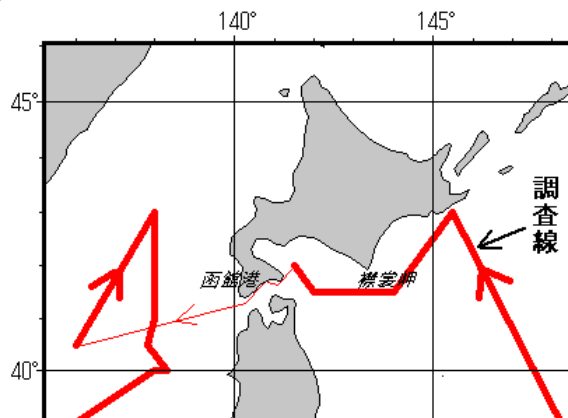
下記区域で、ヨットレースが実施される。
 期 日 平成22年10月10日 0830～1630
 区 域 佐井港～函館港第6区(函館漁港沖)
 備 考 参加予定艇数 15隻
 警戒船配備
 海 図 W 1 1 5 9
 出 所 函館港長



22年671項 北海道周辺 海洋調査

下図に示す区域で、観測船「啓風丸(1,483t)」による海洋調査が実施される。

期 間 平成22年10月2日～11月5日
 海 図 W 1 0 0 6
 出 所 気象庁地球環境・海洋部



22年672項 ロランC局一時業務休止

十勝太ロランC局(北西太平洋チェーン8930Y従局、航路標識番号9252番)は、航空障害灯点検整備作業に伴い一時業務を休止する。

期 日 平成22年10月7日 0730～1800(荒天順延)
 参照書誌 4 1 1
 出 所 第一管区海上保安本部交通部