

一管区水路通報第 4 7 号

平成 2 2 年 1 2 月 1 0 日

第一管区海上保安本部

第 8 7 5 項	北海道南岸	函館港	岸壁改良工事
第 8 7 6 項	北海道南岸	函館港	小型船舶操縦訓練
第 8 7 7 項	北海道南岸		海洋調査等
第 8 7 8 項	北海道南岸	釧路港	灯台光達距離変更
第 8 7 9 項	北海道南岸	釧路港東方	灯台光達距離変更
第 8 8 0 項	北海道南岸	尻羽岬付近	防波堤改良工事
第 8 8 1 項	北海道南岸	浜中湾及び付近	海草駆除作業
第 8 8 2 項	北海道南岸	落石岬北方	防波堤改良工事
第 8 8 3 項	北海道西岸	稚内港	沈船撤去
第 8 8 4 項			ロラン C 局一時業務休止(予告)
第 8 8 5 項			ディファレンシャルGPS局一時業務休止(予告)

水路通報の内容については、インターネット及びFAXで入手出来ます。

インターネットアドレス <http://www1.kaiho.mlit.go.jp/KAN1/tuho/index.html>

FAX番号 0134-27-6190 (ポーリングサービス)

一管区水路通報や水路図誌に関するお問い合わせは下記どうぞ。

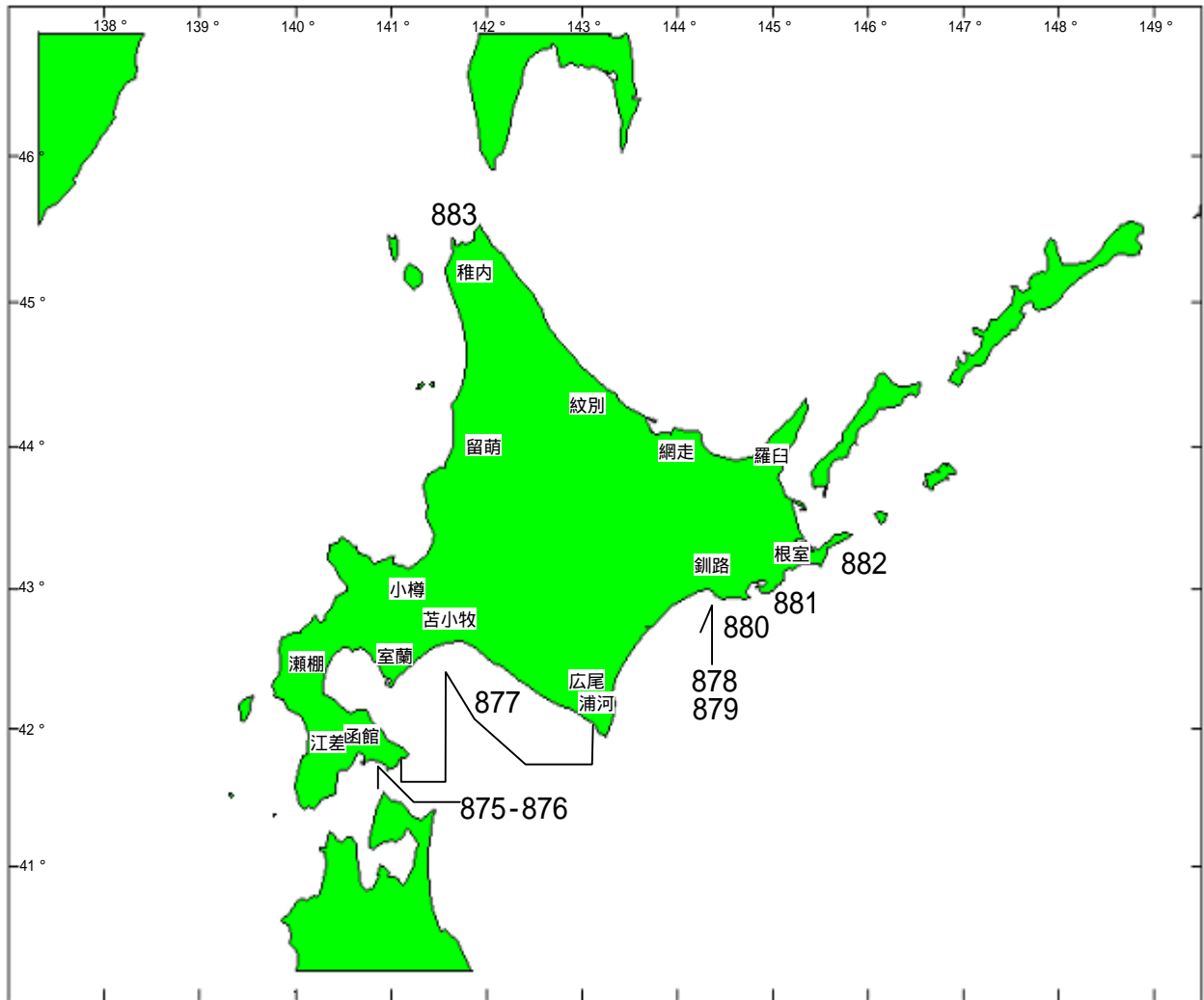
第一管区海上保安本部海洋情報部 監理課 情報係

〒047-8560 小樽市港町 5 番 2 号小樽地方合同庁舎(5階)

TEL(0134)27-0118(内線2515) FAX(0134)32-9301

メールアドレス sodan1@jodc.go.jp

索引図



事項別索引

水深関係	-----	883
訓練・試験関係	-----	876
航路標識関係	-----	878、879、884、885
港湾施設関係	-----	875、880、882
海洋調査関係	-----	877
漁業関係	-----	881

22年875項 北海道南岸 - 函館港、第2区

岸壁改良工事

一管区水路通報22年42号769項削除

下記区域で、岸壁改良工事が実施されている。

期 間 平成23年2月15日まで

区 域 下記3地点を結ぶ線及び陸岸により囲まれる区域

(1) 41-47-03N 140-42-15E

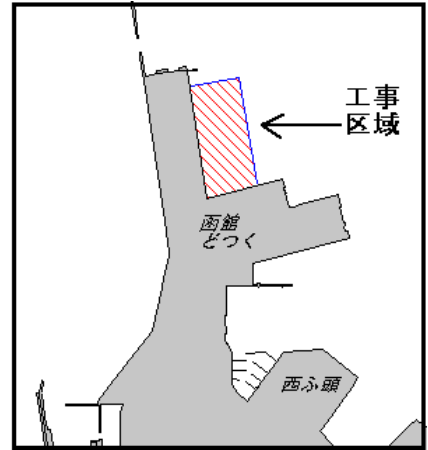
(2) 41-47-04N 140-42-23E

(3) 41-46-51N 140-42-26E

備 考 灯付浮標で作業区域を表示。

海 図 W 6

出 所 函館港長



22年876項 北海道南岸 - 函館港、第3区、第4区

小型船舶操縦訓練

下記区域で、小型船舶操縦訓練が実施されている。

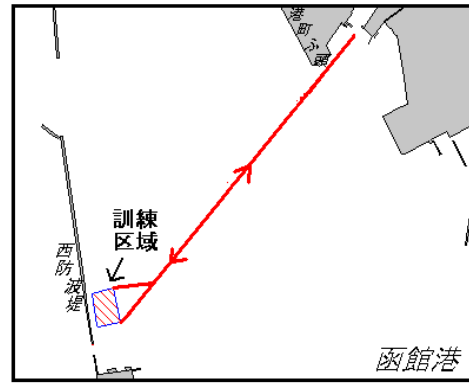
期 間 平成22年12月15日まで 毎日0900～1600

区 域 西防波堤内側

備 考 浮標3基設置。

海 図 W 6

出 所 函館港長



22年877項 北海道南岸 - 海洋調査等

下記区域で、調査船「北光丸(902t)」により、海洋調査及び水産資源調査が実施される。

期 間 平成22年12月10日～19日

区 域 下記8地点を結ぶ線及び陸岸により囲まれる区域

(1) 42-05N 143-05E(岸線上)

(2) 41-45N 143-05E

(3) 41-45N 142-35E

(4) 42-05N 141-55E

(5) 42-25N 141-35E

(6) 41-35N 141-35E

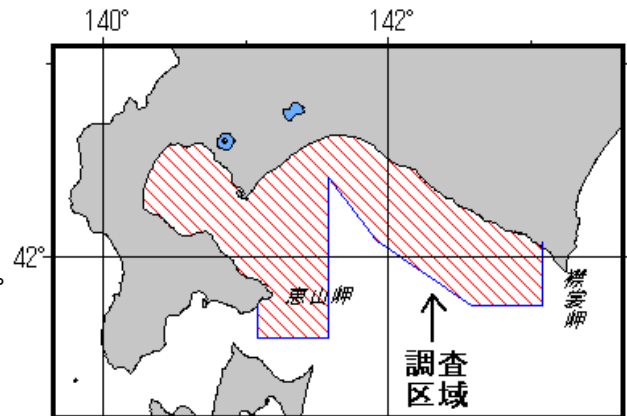
(7) 41-35N 141-05E

(8) 41-45N 141-05E(岸線上)

備 考 上記区域内で停船し、観測機器を垂下させる。

海 図 W 1 0 3 0 - W 1 7

出 所 北海道区水産研究所



22年878項 北海道南岸 - 釧路港、東区 灯台光達距離変更

一管区水路通報22年45号854項関連

釧路港東区南防波堤灯台(航路標識番号 0132番)の光達距離は、変更された。

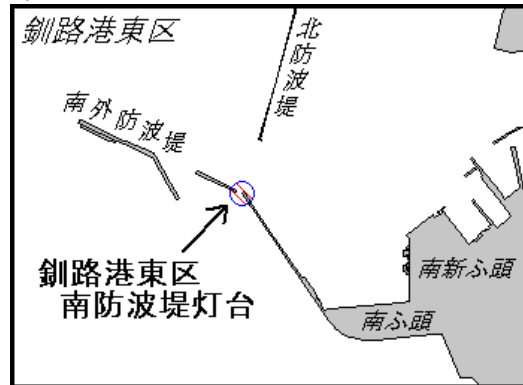
位置 42-58-32N 144-21-27E

光達距離 (変更前) 5海里
(変更後) 4海里

海 図 W 3 1

参照書誌 4 1 1

出 所 第一管区海上保安本部交通部



22年879項 北海道南岸 - 釧路港東方、(桂恋漁港) 灯台光達距離変更

一管区水路通報22年45号855項関連

桂恋港南防波堤灯台(航路標識番号 0138.5番)の光達距離は、変更された。

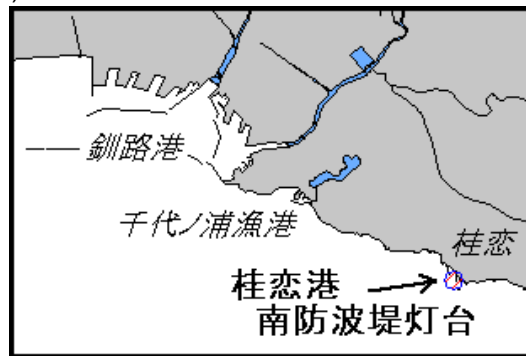
位置 42-56-40N 144-26-45E

光達距離 (変更前) 7海里
(変更後) 3海里

海 図 W 2 6

参照書誌 4 1 1

出 所 第一管区海上保安本部交通部



22年880項 北海道南岸 - 尻羽岬付近、(老若舞漁港) 防波堤改良工事

下記位置で、防波堤改良工事が実施される。

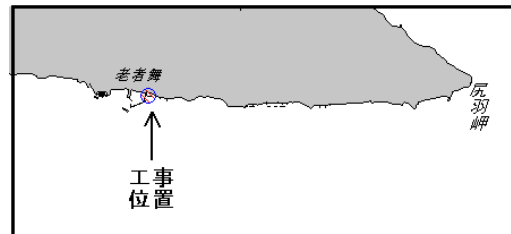
期 間 平成22年12月20日 ~ 平成23年3月20日

位置 42-56-06N 144-43-10E 付近

備考 潜水作業中、国際信号旗「A」旗掲揚。

海 図 W 3 6

出 所 釧路海上保安部



22年881項 北海道南岸 - 浜中湾及び付近 海草駆除作業

下記位置で、作業船による海草駆除作業が実施される。

期 間 平成22年12月13日 ~ 平成23年2月28日 日出 ~ 日没

位置 下記8地点付近

(1) 43-02.7N 145-05.8E

(2) 43-03.3N 145-06.9E

(3) 43-03.7N 145-07.3E

(4) 43-04.0N 145-08.7E

(5) 43-05.2N 145-09.7E

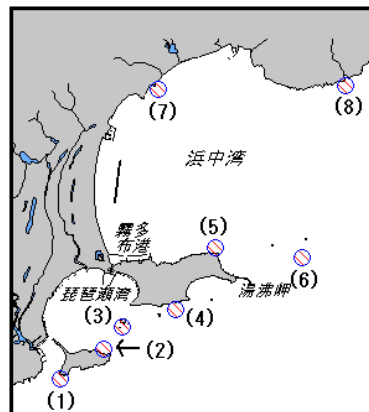
(6) 43-05.0N 145-12.0E

(7) 43-08.2N 145-08.2E

(8) 43-08.2N 145-13.3E

海 図 W 2 6 - W 2 5

出 所 釧路海上保安部



22年882項 北海道南岸 - 落石岬北方、落石漁港 防波堤改良工事

下記区域で、防波堤改良工事が実施されている。

期 間 平成23年3月31日まで

区 域 下記5地点により囲まれる区域

(1) 43-10-57N 145-30-51E

(2) 43-10-52N 145-30-49E

(3) 43-10-53N 145-30-40E

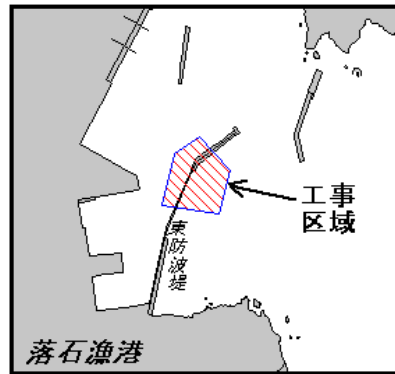
(4) 43-10-59N 145-30-42E

(5) 43-11-01N 145-30-46E

備 考 灯付浮標で作業区域を表示。
潜水作業中、国際信号旗「A」旗掲揚。

海 図 W 2 4 (落石漁港)

出 所 根室海上保安部



22年883項 北海道西岸 - 稚内港 沈船撤去

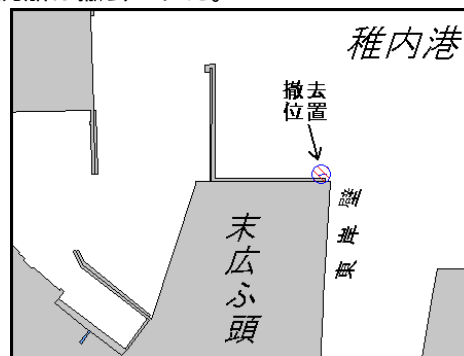
一管区水路通報22年43号813項削除

下記地点（稚内港末広ふ頭東岸壁北端付近）の沈船は撤去された。

位 置 45-24-24.8N 141-41-28.7E付近

海 図 W 1 0 4 1 (分図「内港」)

出 所 稚内港長



22年884項 ロランC局一時業務休止(予告)

十勝太ロランC局（北西太平洋チェーン8930Y従局、航路標識番号9252番）は、航空障害灯点検整備作業に伴い一時業務を休止する。

期 日 平成22年12月16日 0730～1700(荒天順延)

参照書誌 4 1 1

出 所 第一管区海上保安本部交通部

22年885項 ディファレンシャルGPS局一時業務休止(予告)

松前ディファレンシャルGPS局(航路標識番号 9405番)の改修作業に伴い、一時業務が休止される。

期 日 平成22年12月17日 0800～1700(荒天順延)

参照書誌 4 1 1

出 所 第一管区海上保安本部交通部