

一管区水路通報第 1 1 号

平成23年3月18日

第一管区海上保安本部

第106項	北海道南岸	苫小牧港南方	救難訓練
第107項	北海道南岸	十勝港北東方	灯付浮標流出
第108項	北海道北岸	紋別港	養殖施設設置
第109項	北海道西岸	稚内港	補正図発行
第110項	北海道西岸	小樽港北方	救難訓練
第111項	北海道西岸	岩内港西方	救難訓練
第112項	津軽海峡	西方	射撃訓練
第113項	津軽海峡	東方	射撃訓練

お 知 ら せ

○ 東北地方太平洋沖地震等の影響による海図の記載内容について

東北地方太平洋沖地震等の影響による海図の記載内容について平成23年3月11日午後2時46分に発生した東北地方太平洋沖地震及びそれに伴う津波により、本州東岸及び北海道南岸の各港湾等においては、海岸線の変化及び陸上から押し流された家屋・車輛等、海底の険悪物存在など、現況と関連海図の記載内容が相違しているおそれがありますのでご注意ください。今後、変化情報等を入手した場合は、逐次海上保安庁が発行する水路通報等でお知らせします。

○ 平成23年度海上保安学校学生採用試験の受付が開始されます。

海上保安学校（特別）船舶運航システム課程
〈受付期間〉平成23年4月1日（金）～4月8日（金）
〈第一次試験〉平成23年5月15日（日）
詳細は

（PC）<http://www.kaiho.mlit.go.jp/01kanku/saiyou.htm>
（携帯）<http://www.kaiho.mlit.go.jp/01kanku/i/saiyou/>



→ QRコード

※水路通報の内容については、インターネット及びFAXで入手出来ます。

インターネットアドレス <http://www1.kaiho.mlit.go.jp/KAN1/tuho/index.html>

FAX番号 0134-27-6190（ポーリングサービス）

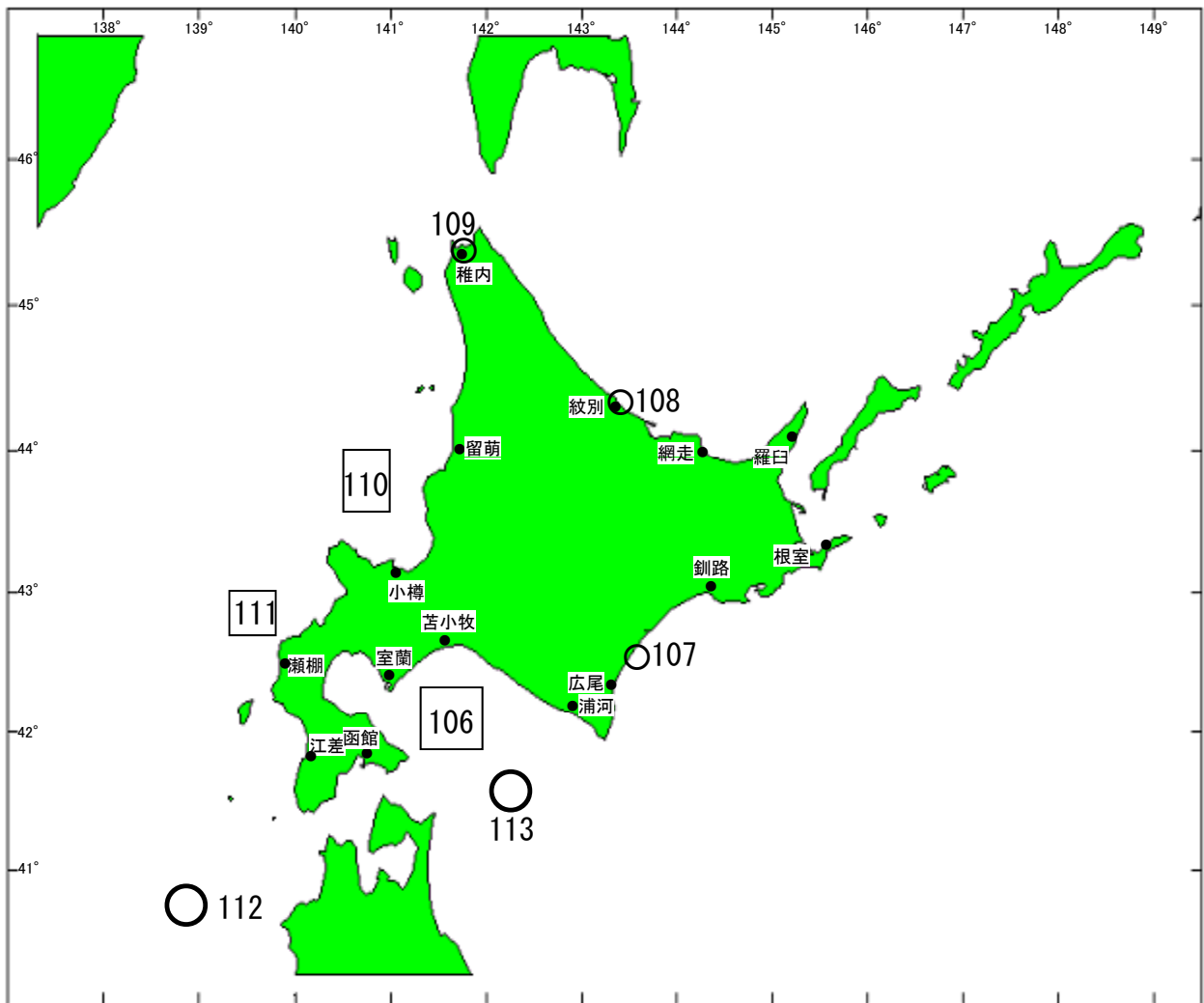
一管区水路通報や水路図誌に関するお問い合わせは下記へどうぞ。

第一管区海上保安本部海洋情報部 監理課 情報係

〒047-8560 小樽市港町5番2号小樽地方合同庁舎(5階)

TEL(0134)27-0118(内線2515) FAX(0134)32-9301 メールアドレス sodan1@jodc.go.jp

索引図



事項別索引

訓練・試験関係	-----	106、110、111、112 113
航路標識関係	-----	107
漁業関係	-----	108
出版物関係	-----	109

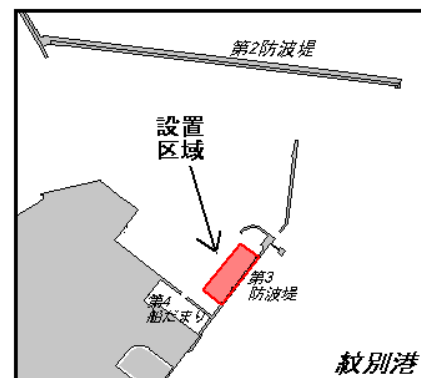
23年106項 北海道南岸 — 苫小牧港南方 救難訓練
 下記区域で、自衛隊航空機による照明筒及びフレア等を投下する救難訓練が実施される。
 期 間 平成23年4月1日～4月30日 毎日0800～2100（土曜日、日曜日及び祝日を除く）
 区 域 下記4地点により囲まれる区域
 (1) 42-20-09N 141-19-46E
 (2) 42-20-09N 141-59-46E
 (3) 41-50-09N 141-59-46E
 (4) 41-50-09N 141-19-46E
 海 図 W1030
 出 所 航空自衛隊千歳救難隊



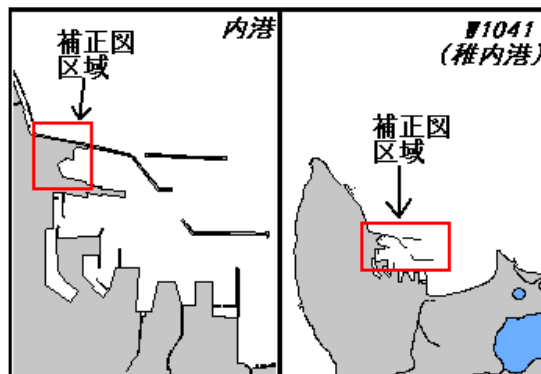
23年107項 北海道南岸 — 十勝港北東方、(大津漁港) 灯付浮標流出
 下記位置の、灯付浮標2基は流出している。
 位 置 42-40-17N 143-38-37E 付近
 海 図 W1032
 出 所 広尾海上保安署



23年108項 北海道北岸 — 紋別港 養殖施設設置
 下記区域に、養殖施設が設置される。
 期 間 平成23年4月1日～6月20日
 区 域 下記4地点を結ぶ線及び陸岸により囲まれる区域
 (1) 44-20-05.4N 143-22-40.2E(岸線上)
 (2) 44-20-07.4N 143-22-36.6E
 (3) 44-20-13.7N 143-22-43.5E
 (4) 44-20-11.8N 143-22-47.2E(岸線上)
 備 考 赤旗付ボンデン及び黄色灯で設置区域を表示。
 海 図 W29(紋別港)
 出 所 紋別海上保安部



23年109項 北海道西岸 — 稚内港 補正図発行
 水路通報により、補正図が発行された。
 海上保安庁水路通報平成23年第10号308項
 海 図 W1041
 出 所 海上保安庁海洋情報部



23年110項 北海道西岸 — 小樽港北方 救難訓練

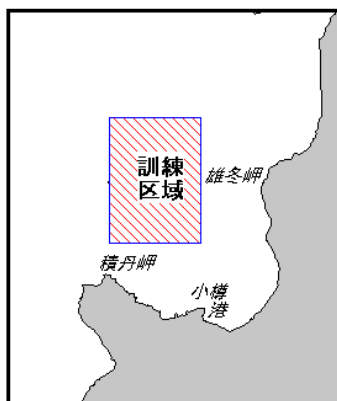
下記区域で、自衛隊航空機による照明筒及びフレア等を投下する救難訓練が実施される。

期 間 平成23年4月1日～4月30日 毎日0800～2100（土曜日、日曜日及び祝日を除く）

区 域 下記4地点により囲まれた区域
 (1) 44-00-08N 140-29-46E
 (2) 44-00-08N 140-59-46E
 (3) 43-30-08N 140-59-46E
 (4) 43-30-08N 140-29-46E

海 図 W 4 1

出 所 航空自衛隊千歳救難隊



23年111項 北海道西岸 — 岩内港西方 救難訓練

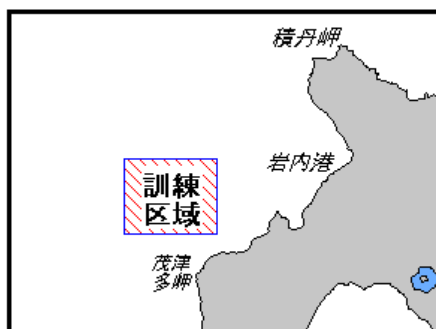
下記区域で、自衛隊航空機による照明筒及びフレア等を投下する救難訓練が実施される。

期 間 平成23年4月1日～4月30日 毎日0800～2100（土曜日、日曜日及び祝日を除く）

区 域 下記4地点により囲まれた区域
 (1) 43-00-09N 139-29-47E
 (2) 43-00-09N 139-54-47E
 (3) 42-45-09N 139-54-47E
 (4) 42-45-09N 139-29-47E

海 図 W 1 1

出 所 航空自衛隊千歳救難隊



23年112項 津軽海峡 — 西方 射撃訓練

下記区域で、自衛艦2隻による水上射撃が実施される。

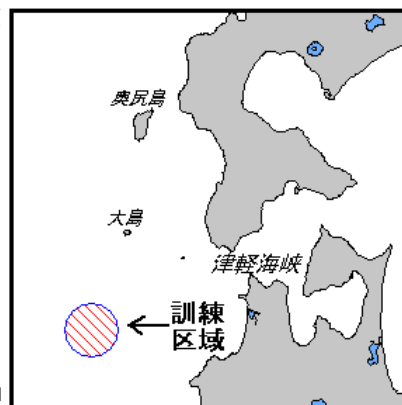
期 日 平成23年4月5日(予備日6日) 0800～1800

区 域 40-55-09N 139-04-48E
 を中心とする半径10海里の円内区域

備 考 訓練中、国際信号旗「B」旗掲揚。

海 図 W 1 0 - W 4 3

出 所 防衛省海上幕僚監部



23年113項 津軽海峡 — 東方 射撃訓練

下記区域で、自衛艦2隻による水上射撃が実施される。

期 日 平成23年4月5日(予備日6日) 0800～1800

区 域 41-20-10N 142-29-47E
 を中心とする半径15海里の円内区域

備 考 訓練中、国際信号旗「B」旗掲揚。

海 図 W 4 3 - W 5 3

出 所 防衛省海上幕僚監部

