

# 一管区水路通報第3号

平成24年1月27日

第一管区海上保安本部

第35項	北海道南岸	函館港	小型船舶操縦訓練
第36項	北海道南岸	函館港	コンテナ船錨泊
第37項	北海道南岸	函館港東方	灯台について
第38項	北海道南岸	十勝港	水質調査
第39項	北海道南岸	十勝港北東方	防波堤築造工事
第40項	北海道南岸	釧路港南西方	掘下げ作業等
第41項	北海道南岸	釧路港西方	掘下げ作業
第42項	北海道南岸	釧路港	花火大会
第43項	北海道南岸	釧路港	生物調査等
第44項	北海道南岸	厚岸湾	灯台光達距離変更
第45項	北海道西岸	天塩港南方	深浅測量

水路通報の内容については、インターネット及びFAXで入手出来ます。

インターネットアドレス <http://www1.kaiho.mlit.go.jp/KAN1/tuho/index.html>

FAX番号 0134-27-6190 (ポーリングサービス)

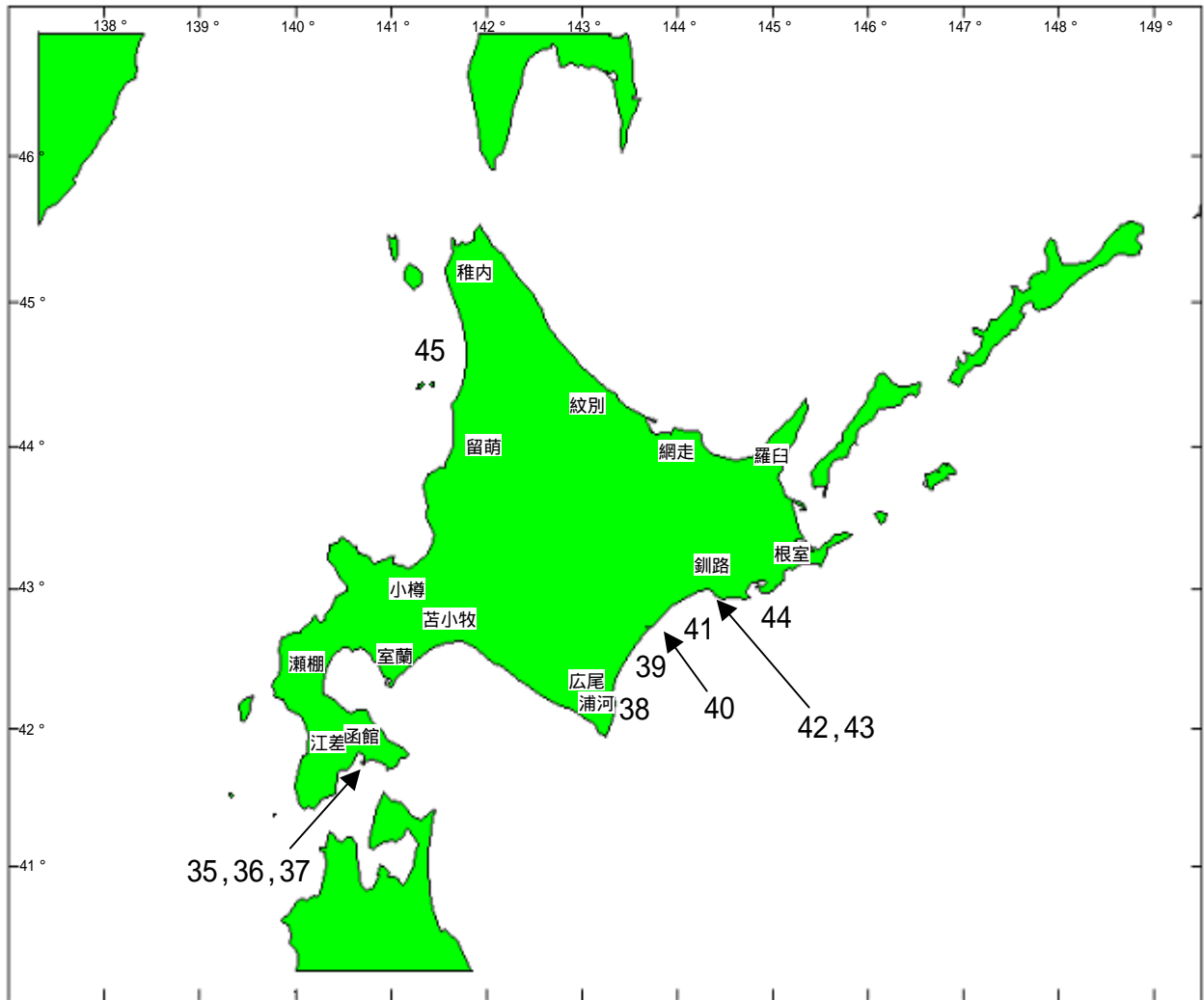
一管区水路通報や水路図誌に関するお問い合わせは下記どうぞ。

第一管区海上保安本部海洋情報部 監理課 情報係

〒047-8560 小樽市港町5番2号小樽地方合同庁舎(5階)

TEL(0134)27-0118(内線2515) FAX(0134)32-9301 メールアドレス [sodan1@jodc.go.jp](mailto:sodan1@jodc.go.jp)

# 索引図

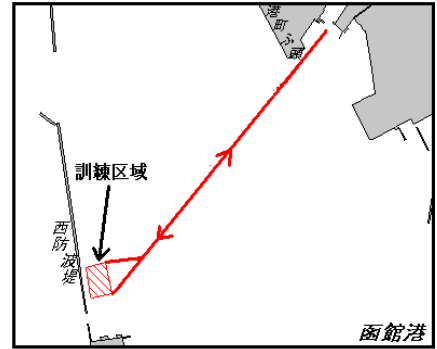


## 事項別索引

訓練・試験関係	-----	35
航路標識関係	-----	37、44
港湾施設関係	-----	39、40、41
海洋調査関係	-----	38、43、45
海上行事関係	-----	42
その他	-----	36

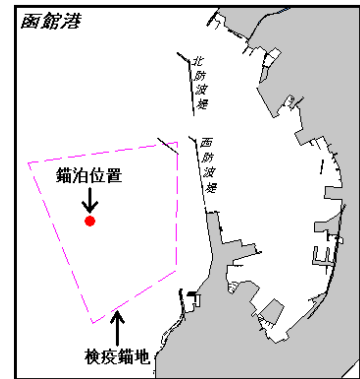
24年35項 北海道南岸 - 函館港、第3区、第4区 小型船舶操縦訓練

図に示す区域で、小型船舶操縦訓練が実施される。  
 期 間 平成24年2月8日～17日 0900～1600  
 備 考 実施区域内に浮標3基設置。  
 海 図 W 6  
 出 所 函館港長



24年36項 北海道南岸 - 函館港、第6区 コンテナ船錨泊

下記位置で、コンテナ船「HANJIN OSAKA(51,754t、長さ289メートル)」が修理のため錨泊している。  
 期 間 平成24年2月3日まで  
 位 置 41-47-00N 140-40-50E  
 海 図 W 6  
 出 所 函館港長



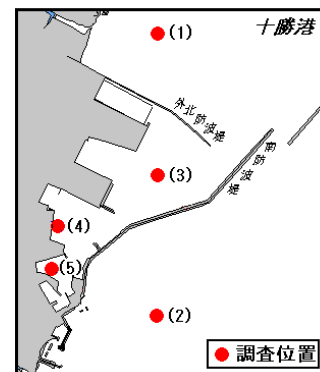
24年37項 北海道南岸 - 函館港東方(志海苔漁港) 灯台について

志海苔港西防波堤灯台(航路標識番号 0030番)は、改修工事による足場設置に伴い、灯塔が見え難くなる。  
 期 間 平成24年1月31日～3月28日  
 位 置 41-45-46N 140-49-18E  
 海 図 W 9  
 参照書誌 4 1 1  
 出 所 第一管区海上保安本部交通部



24年38項 北海道南岸 - 十勝港 水質調査

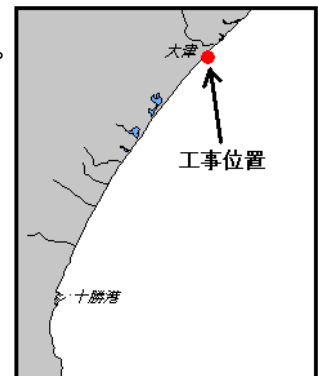
下記位置で、作業船による水質調査が実施される。  
 期 間 平成24年2月1日～29日 日出～日没  
 位 置 下記5地点付近  
 (1) 42-18-39N 143-20-01E  
 (2) 42-17-09N 143-20-01E  
 (3) 42-17-54N 143-20-01E  
 (4) 42-17-42N 143-19-24E  
 (5) 42-17-24N 143-19-16E  
 海 図 W 3 5  
 出 所 広尾海上保安署



24年39項 北海道南岸 - 十勝港北東方(大津漁港) 防波堤築造工事  
 一管区水路通報23年34号601項削除(期間延長)

下記位置で、起重機船及び潜水土による防波堤築造工事が実施されている。

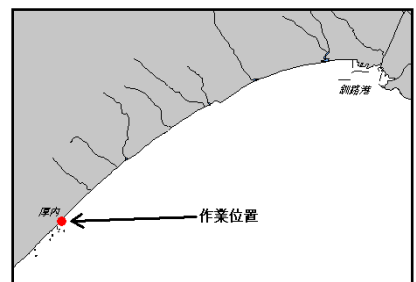
期 間 平成24年3月24日まで  
 位 置 42-40.1N 143-38.7E 付近  
 備 考 潜水作業中、国際信号旗「A」旗掲揚。  
 ボンデンで工事位置を表示。  
 海 図 W1032  
 出 所 広尾海上保安署



24年40項 北海道南岸 - 釧路港南西方(厚内漁港) 掘下げ作業等

下記位置で、浚渫船、起重機船及び潜水土による掘下げ作業及び灯付浮標の点検整備作業が実施されている。

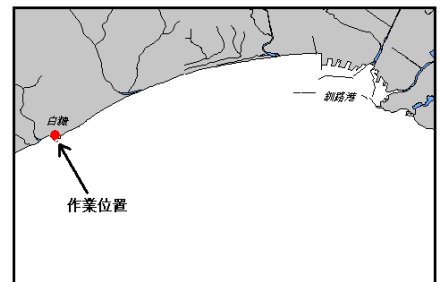
期 間 平成24年3月21日まで 日出～日没30分前  
 位 置 42-48.2N 143-49.2E 付近  
 備 考 ボンデンで作業位置を表示。  
 潜水作業中、国際信号旗「A」旗掲揚。  
 海 図 W1032  
 出 所 広尾海上保安署



24年41項 北海道南岸 - 釧路港西方(白糠漁港) 掘下げ作業

下記位置で、浚渫船による掘下げ作業が実施される。

期 間 平成24年2月1日～3月30日 日出～日没  
 位 置 42-57.2N 144-05.1E 付近  
 備 考 警戒船配備。  
 海 図 W1032  
 出 所 釧路海上保安部



24年42項 北海道南岸 - 釧路港、東区第1区 花火大会

下記区域で、花火大会が実施される。

期 日 平成24年2月4日(予備日5日) 1800～1820(作業時間 1300～2100)  
 区 域 42-58-54N 144-22-50E  
 を中心とする半径40mの円内区域  
 備 考 警戒船配備。  
 海 図 W31  
 出 所 釧路港長



24年43項 北海道南岸 - 釧路港、外港 生物調査等

下記区域で、作業船及び潜水士による生物調査及び流況調査が実施される。

期 間 平成24年2月1日～3月9日 日出～日没

区 域 下記4地点を順に結ぶ線及び陸岸により囲まれる区域

(1) 42-58-49.0N 144-18-05.9E

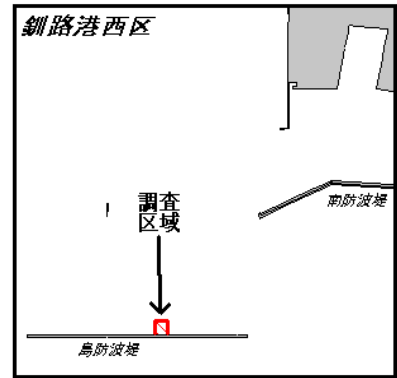
(2) 42-58-52.2N 144-18-06.0E

(3) 42-58-52.2N 144-18-10.4E

(4) 42-58-49.0N 144-18-10.3E

海 図 W 3 1

出 所 釧路港長



24年44項 北海道南岸 - 厚岸湾、大黒島 灯台光達距離変更

一管区水路通報24年2号27項関連

厚岸灯台（航路標識番号 0141番）は、光達距離が変更された。

位 置 42-56-53N 144-51-57E

光達距離 (変更前) 21海里

(変更後) 12海里

海 図 W 3 6

出 所 第一管区海上保安本部交通部



24年45項 北海道西岸 - 天塩港南方(遠別漁港) 深浅測量

下記位置で、作業船による深浅測量が実施される。

期 間 平成24年2月1日～3月9日 日出～日没

位 置 44-43.4N 141-46.8E 付近

備 考 作業船は、赤白旗掲揚。

海 図 W 1 0 4 5

出 所 稚内海上保安部

