

# 一管区水路通報第 19 号

平成 24 年 5 月 25 日

第一管区海上保安本部

第 2 5 0 項	北海道南岸	函館港	ヨットレース
第 2 5 1 項	北海道南岸	函館港	小型船舶操縦訓練
第 2 5 2 項	北海道南岸	室蘭港付近	救難訓練
第 2 5 3 項	北海道南岸	襟裳岬西方	射撃訓練
第 2 5 4 項	北海道南岸		海洋調査等
第 2 5 5 項	北海道南岸	釧路港	潜水訓練
第 2 5 6 項	北海道南岸	厚岸湾	濁度計設置
第 2 5 7 項	北海道南岸	瑠璃瑠水道	集団操業
第 2 5 8 項	北海道北岸	枝幸港南東方	掘下げ作業等
第 2 5 9 項	北海道北岸～北海道西岸		海洋調査等
第 2 6 0 項	北海道西岸	天売島～焼尻島	海底線点検作業
第 2 6 1 項	北海道西岸	天売島及び焼尻島	海底線撤去作業

※水路通報の内容については、インターネット及びFAXで入手出来ます。

インターネットアドレス <http://www1.kaiho.mlit.go.jp/KAN1/tuho/index.html>

FAX番号 0134-27-6190 (ポーリングサービス)

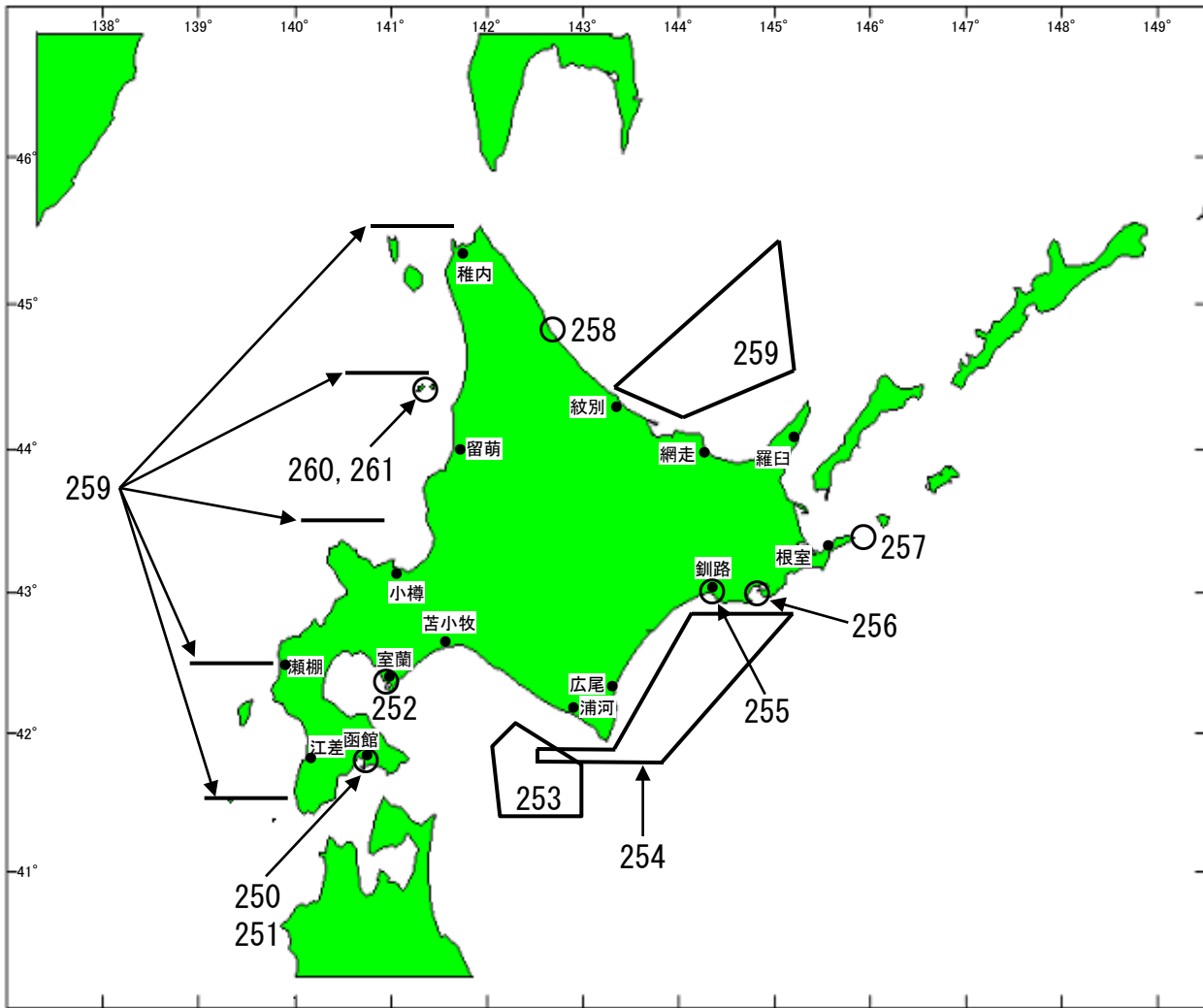
一管区水路通報や水路図誌に関するお問い合わせは下記へどうぞ。

第一管区海上保安本部海洋情報部 監理課 情報係

〒047-8560 小樽市港町5番2号小樽地方合同庁舎(5階)

TEL(0134)27-0118(内線2515) FAX(0134)32-9301 メールアドレス [sodan1@jodc.go.jp](mailto:sodan1@jodc.go.jp)

# 索引図



## 事項別索引

訓練・試験関係	-----	251、252、253、255
港湾施設関係	-----	258
海底施設関係	-----	260、261
海洋調査関係	-----	254、256、259
漁業関係	-----	257
海上行事関係	-----	250

24年250項 北海道南岸 ー 函館港、第2区 ヨットレース

下記区域で、ヨットレースが実施される。

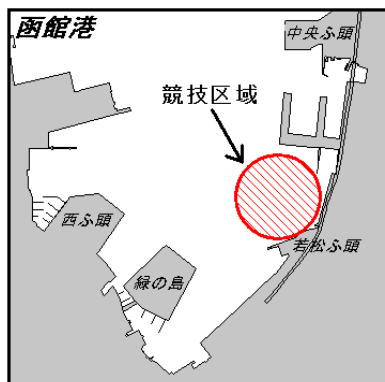
期 間 平成24年5月26日～10月31日の土、日曜日(但し、平日実施の場合あり) 0900～1700

区 域 41-46.5N 140-43.3E  
を中心とする半径225mの円内区域

備 考 警戒艇2隻配備。

海 図 W6

出 所 函館港長



24年251項 北海道南岸 ー 函館港、第3区、第4区 小型船舶操縦訓練

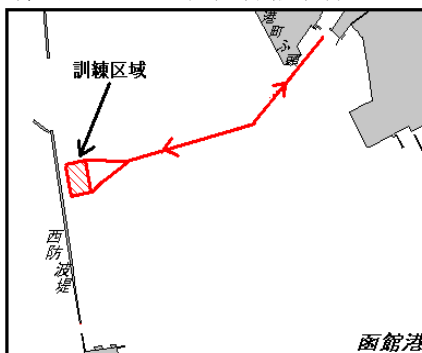
図に示す区域で、小型船舶操縦訓練が実施される。

期 間 平成24年6月2日～13日 0900～1700

備 考 浮標3基設置。

海 図 W6

出 所 函館港長



24年252項 北海道南岸 ー 室蘭港付近 救難訓練

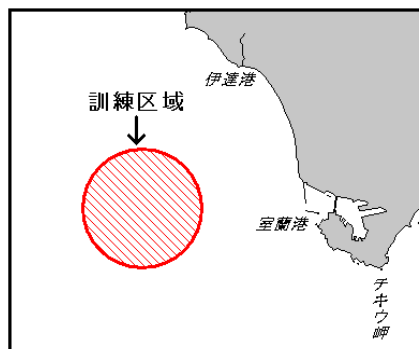
下記区域で、巡視船艇2隻による救難訓練が実施される。

期 間 平成24年6月6日(予備日7日) 1400～1900

区 域 42-21N 140-44E  
を中心とする半径3海里の円内区域

海 図 W17

出 所 室蘭海上保安部



24年253項 北海道南岸 ー 襟裳岬西方 射撃訓練

下記区域で、自衛隊航空機による空対空射撃及びミサイル射撃訓練が実施される。

期 間 平成24年6月1日～29日(土、日曜日を除く) 0800～1700

(ミサイル射撃訓練は6月1日 0800～1700)

区 域 下記5地点により囲まれる区域及びその上空9,144mまで

- (1) 41-43-09N 142-59-46E
- (2) 41-20-10N 142-59-46E
- (3) 41-20-10N 142-07-47E
- (4) 41-59-09N 142-03-47E
- (5) 42-04-09N 142-16-46E

海 図 W1030

出 所 防衛省航空幕僚監部



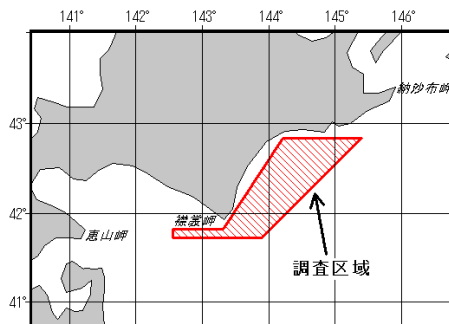
24年254項 北海道南岸 ー 海洋調査等

下記区域で、調査船「若鷹丸(692t)」による海洋調査及び水産資源調査が実施される。

- 期 間 平成24年6月1日～9日
- 区 域 下記6地点により囲まれる区域
- (1) 42-50.3N 145-24.2E
  - (2) 41-43.5N 143-53.4E
  - (3) 41-43.5N 142-33.2E
  - (4) 41-49.1N 142-33.2E
  - (5) 41-49.1N 143-18.4E
  - (6) 42-50.3N 144-13.0E

備 考 上記区域内で停船し、観測機器を垂下させる。  
曳網作業を伴う。

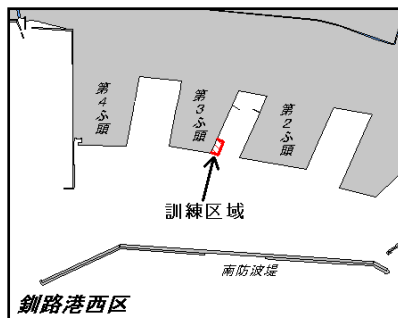
海 図 W34  
出 所 東北区水産研究所



24年255項 北海道南岸 ー 釧路港、西区第2区 潜水訓練

図に示す区域で、潜水訓練が実施される。

- 期 間 平成24年5月29日～31日 0930～1130
- 備 考 訓練中、国際信号旗「A」旗掲揚。
- 海 図 W31  
出 所 釧路港長



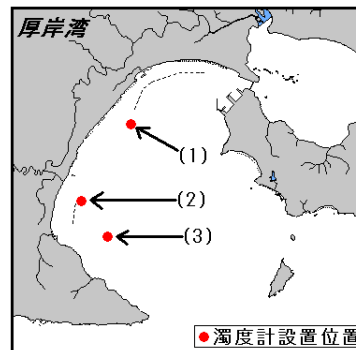
24年256項 北海道南岸 ー 厚岸湾 濁度計設置

下記位置に、水質調査のための濁度計が設置される。

- 期 間 平成24年5月28日～平成25年3月31日
- 位 置 下記3地点付近
- (1) 43-01-42N 144-46-29E
  - (2) 42-59-29N 144-44-33E
  - (3) 42-58-28N 144-45-36E

備 考 旗付ボンデンで設置位置を表示。  
設置及び撤去時に潜水作業を伴う。  
期間中、2ヶ月ごとに点検作業が実施される。

海 図 W36  
出 所 釧路海上保安部



24年257項 北海道南岸 ー 瑠瑠瑠水道 集団操業

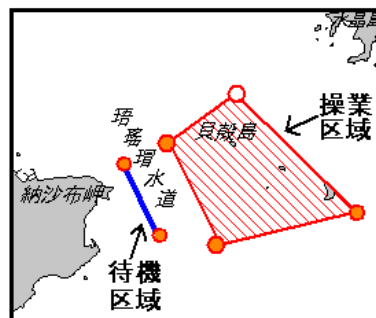
下記区域で、昆布漁船による集団操業が実施される。

- 期 間 平成24年6月1日～9月30日 毎日0600～1400
- 操業区域 下記4地点により囲まれる区域
- (1) 43-23-49N 145-50-11E
  - (2) 43-24-32N 145-51-33E
  - (3) 43-22-45N 145-54-05E
  - (4) 43-22-15N 145-51-15E

- 出漁待機区域 下記2地点を結ぶ線上の西側
- (5) 43-23-26N 145-49-14E
  - (6) 43-22-25N 145-49-55E

備 考 上記(1)(3)～(6)にオレンジ色浮標、(2)に白色浮標をそれぞれ設置。  
操業隻数262隻。  
0600に待機区域より一斉出漁する。

海 図 W8  
出 所 根室海上保安部



24年258項 北海道北岸 ー 枝幸港南東方 掘下げ作業等

下記位置で、浚渫船による掘下げ作業及び深淺測量が実施される。

期 間 平成24年5月25日～7月31日 日出～日没

位 置 下記3地点付近

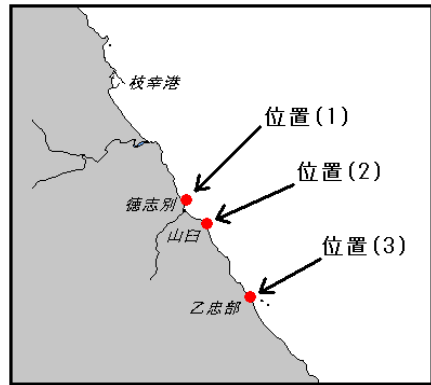
(1) 44-51.0N 142-39.6E (山臼(徳志別)漁港)

(2) 44-49.9N 142-40.8E (山臼漁港)

(3) 44-46.9N 142-43.3E (乙忠部漁港)

海 図 W1039

出 所 稚内海上保安部



24年259項 北海道北岸～北海道西岸 海洋調査等

下記区域で、調査船「北光丸(902t)」による海洋調査及び水産資源調査が実施される。

期 間 平成24年5月30日～6月5日

区 域 1 下記4地点により囲まれる区域

(1) 45-25.0N 145-10.0E

(2) 44-38.0N 145-22.0E

(3) 44-13.6N 144-07.7E

(4) 44-30.0N 143-20.0E

2 下記2地点を結ぶ線上付近

(5) 45-30.0N 140-52.5E

(6) 45-30.0N 141-37.5E

3 下記2地点を結ぶ線上付近

(7) 44-30.0N 140-45.0E

(8) 44-30.0N 141-30.0E

4 下記2地点を結ぶ線上付近

(9) 43-30.0N 140-07.5E

(10) 43-30.0N 140-52.5E

5 下記2地点を結ぶ線上付近

(11) 42-30.0N 139-00.0E

(12) 42-30.0N 139-45.0E

6 下記2地点を結ぶ線上付近

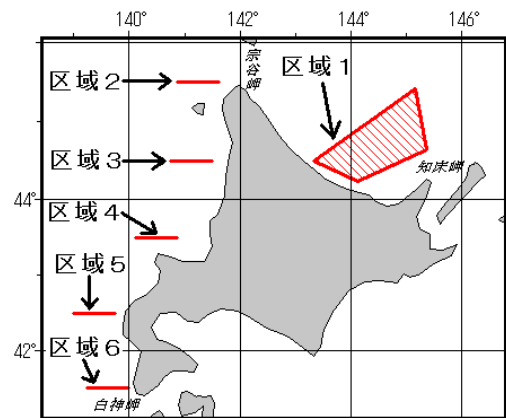
(13) 41-30.0N 139-15.0E

(14) 41-30.0N 140-00.0E

備 考 上記区域内で停船し、観測機器を垂下させる。  
曳網作業を伴う。

海 図 W37-W41-W43

出 所 北海道区水産研究所



24年260項 北海道西岸 ー 天売島～焼尻島 海底線点検作業

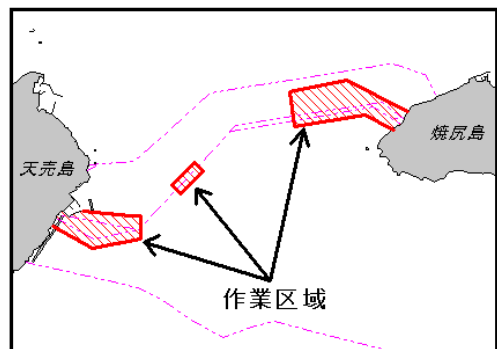
図に示す区域で、作業船及び潜水士による海底線点検作業が実施される。

期 間 平成24年6月1日～30日 日出～日没

備 考 潜水作業中、国際信号旗「A」旗掲揚。

海 図 W40B

出 所 留萌海上保安部



24年261項 北海道西岸 — 天売島及び焼尻島 海底線撤去作業

下記区域で、起重機船及び潜水士による海底線撤去作業が実施される。

期 間 平成24年6月2日～13日

区 域 1 下記5地点を順に結ぶ線及び陸岸により囲まれる区域

- (1) 44-25-33.1N 141-19-57.4E (岸線上)
- (2) 44-25-27.8N 141-20-08.5E
- (3) 44-25-22.4N 141-20-03.6E
- (4) 44-25-27.7N 141-19-52.4E
- (5) 44-25-31.6N 141-19-48.2E (岸線上)

2 下記6地点を順に結ぶ線及び陸岸により囲まれる区域

- (6) 44-26-10.7N 141-23-06.0E (岸線上)
- (7) 44-26-16.9N 141-22-50.5E
- (8) 44-26-19.4N 141-22-39.9E
- (9) 44-26-25.5N 141-22-42.8E
- (10) 44-26-23.4N 141-22-52.7E
- (11) 44-26-16.4N 141-23-10.3E (岸線上)

備 考 潜水作業中、国際信号旗「A」旗掲揚。  
警戒船配備。

海 図 W40B

出 所 留萌海上保安部

