

# 一管区水路通報第1号

平成25年1月11日

第一管区海上保安本部

第1項	北海道南岸	函館港	小型船舶操縦訓練
第2項	北海道南岸	室蘭港	潜水訓練
第3項	北海道南岸	室蘭港	防波堤調査作業
第4項	北海道南岸	釧路港	掘下げ作業
第5項	北海道南岸	釧路港	防舷材交換作業
第6項	北海道南岸	釧路港	潜水訓練
第7項	北海道南岸	釧路港南東方	射撃訓練
第8項	北海道南岸	釧路港南東方	救難訓練
第9項	北海道北岸	紋別港	防波堤改良工事終了
第10項	北海道西岸	礼文島	生物調査
第11項	北海道西岸	小樽港	小型船舶操縦訓練
第12項	津軽海峡	西方	射撃訓練
第13項	津軽海峡	東方	射撃訓練
第14項			海図改版

※水路通報の内容については、インターネット及びFAXで入手出来ます。

インターネットアドレス <http://www1.kaiho.mlit.go.jp/KAN1/tuho/index.html>

FAX番号 0134-27-6190 (ポーリングサービス)

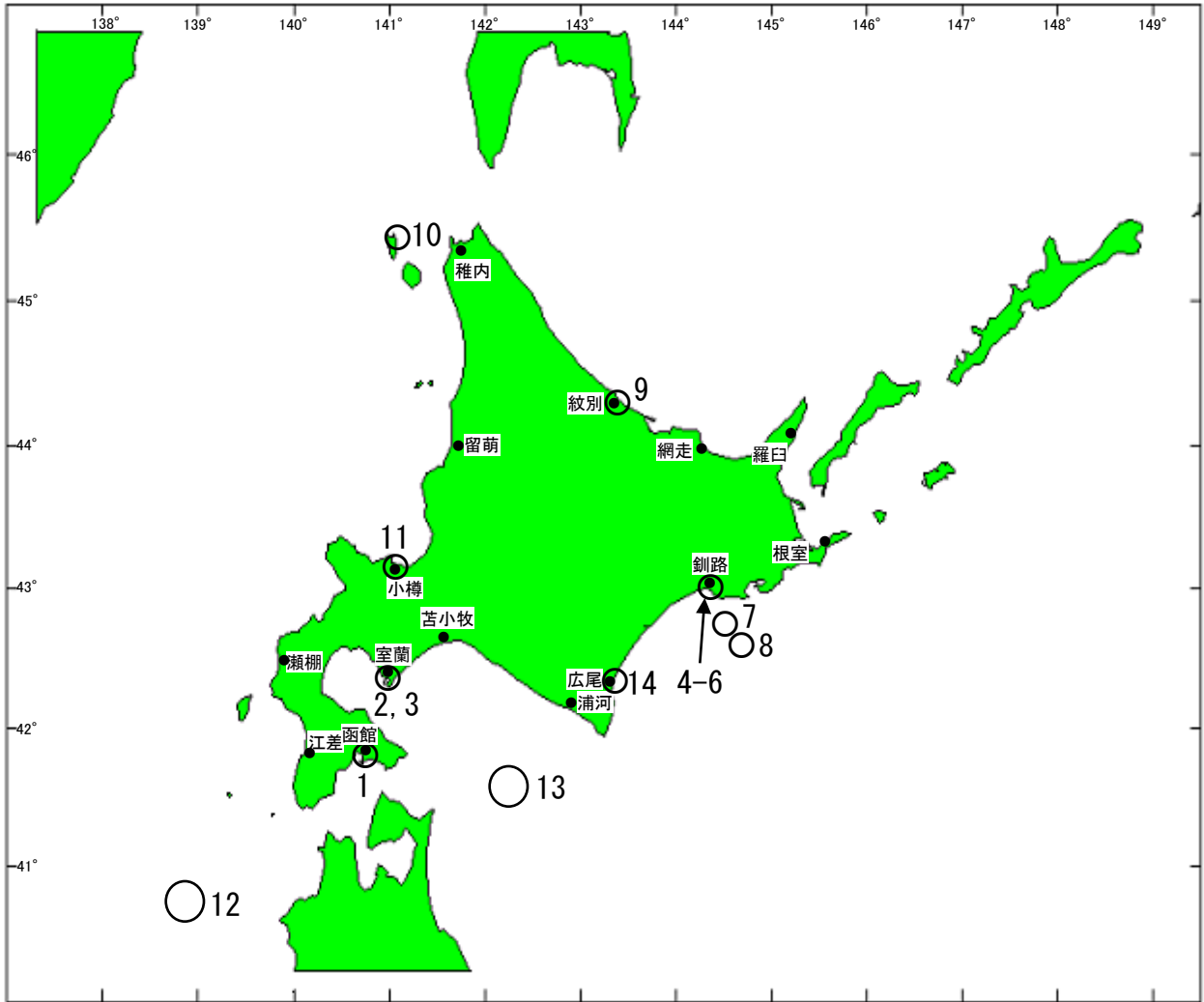
一管区水路通報や水路図誌に関するお問い合わせは下記へどうぞ。

第一管区海上保安本部海洋情報部 監理課 情報係

〒047-8560 小樽市港町5番2号小樽地方合同庁舎(5階)

TEL(0134)27-0118(内線2515) FAX(0134)32-9301 メールアドレス [sodan1@jodc.go.jp](mailto:sodan1@jodc.go.jp)

# 索引図

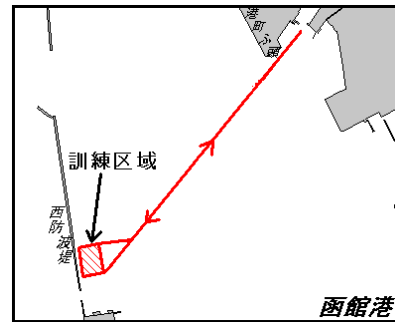


## 事項別索引

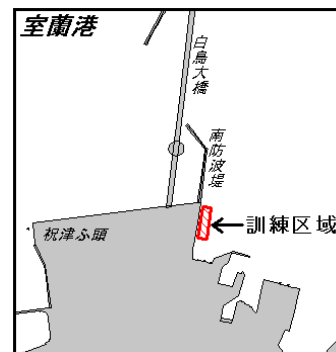
訓練・試験関係	-----	1、 2、 6、 7 8、 11、 12、 13
港湾施設関係	-----	3、 4、 5、 9
海洋調査関係	-----	10
出版物関係	-----	14

25年1項 北海道南岸 — 函館港、第3区、第4区  
 図に示す区域で、小型船舶操縦訓練が実施される。  
 期 間 平成25年1月18日～23日 0900～1600  
 備 考 訓練区域内に浮標3基設置。  
 海 図 W 6  
 出 所 函館港長

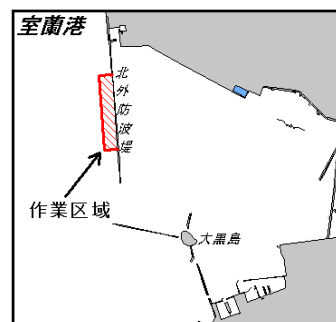
小型船舶操縦訓練



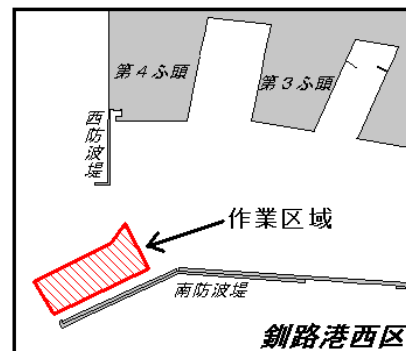
25年2項 北海道南岸 — 室蘭港、第2区 潜水訓練  
 図に示す区域で、潜水訓練が実施される。  
 期 日 平成25年1月15日、16日、22日、23日(予備日17日、18日、24日、25日) 0915～1115  
 備 考 訓練中、国際信号旗「A」旗掲揚。  
 海 図 W 1 6  
 出 所 室蘭港長



25年3項 北海道南岸 — 室蘭港、第3区 防波堤調査作業  
 図に示す区域で、潜水士による防波堤調査作業が実施されている。  
 期 間 平成25年1月22日まで 日出～日没  
 海 図 W 1 6  
 出 所 室蘭港長

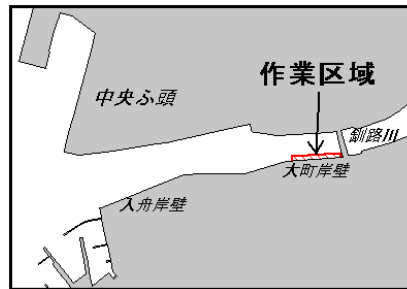


25年4項 北海道南岸 — 釧路港、西区第2区及び外港 掘下げ作業  
 下記区域で、浚渫船による掘下げ作業が実施されている。  
 期 間 平成25年3月31日まで 0600～2200  
 区 域 下記5地点により囲まれる区域  
 (1) 42-59-20N 144-18-40E  
 (2) 42-59-25N 144-18-36E  
 (3) 42-59-31N 144-18-52E  
 (4) 42-59-34N 144-18-55E  
 (5) 42-59-27N 144-19-00E  
 備 考 警戒船配備。  
 海 図 W 3 1  
 出 所 釧路港長



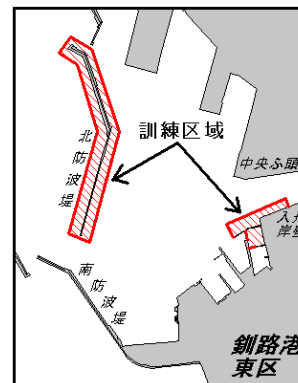
25年5項 北海道南岸 — 釧路港、東区第1区  
 図に示す区域で、起重機による防舷材の交換作業が実施される。  
 期 間 平成25年1月21日～3月28日  
 海 図 W31  
 出 所 釧路港長

防舷材交換作業



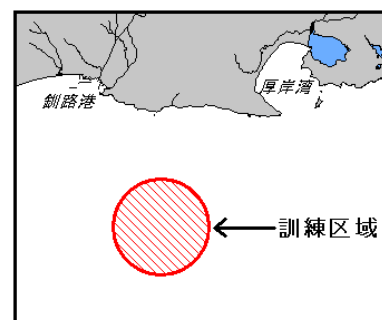
25年6項 北海道南岸 — 釧路港、東区第2区、3区  
 図に示す区域で、潜水訓練が実施される。  
 期 日 平成25年1月12日、19日 0800～1700  
 備 考 警戒艇配備。  
 訓練中、国際信号旗「A」旗掲揚。  
 海 図 W31  
 出 所 釧路港長

潜水訓練



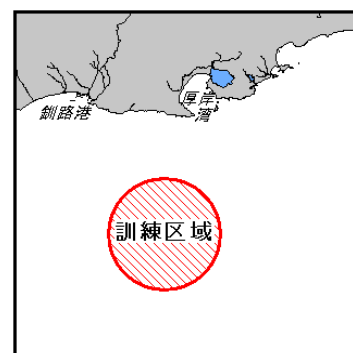
25年7項 北海道南岸 — 釧路港南東方 射撃訓練  
 下記区域で、巡視船2隻による射撃訓練が実施される。  
 期 日 平成25年1月24日(予備日25日) 0900～1700  
 区 域 42-44.4N 144-30.4E  
 を中心とする半径5海里の円内区域  
 備 考 国際信号旗「NE4」旗及び「UY」旗掲揚。  
 海 図 W26  
 出 所 釧路海上保安部

射撃訓練



25年8項 北海道南岸 — 釧路港南東方 救難訓練  
 下記区域で、海上保安庁航空機2機及び巡視船による救難訓練が実施される。  
 期 日 平成25年1月21日 1550～1710  
 区 域 42-35N 144-40E  
 を中心とする半径10海里の円内区域  
 備 考 航空機による吊上げ訓練及び照明弾投下を伴う。  
 海 図 W1032  
 出 所 釧路航空基地

救難訓練



25年9項 北海道北岸 — 紋別港 防波堤改良工事終了

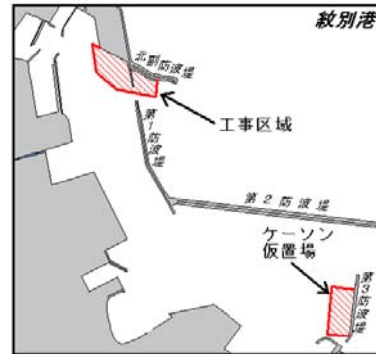
一管区水路通報24年25号385項削除

図に示す区域で実施されていた防波堤改良工事は、終了した。

備考 仮置きケーソンは、全て撤去された。

海 図 W29 (紋別港)

出 所 紋別海上保安部



25年10項 北海道西岸 — 礼文島、上泊埼北東方

生物調査

下記区域で、作業船による生物調査が実施される。

期 間 平成25年1月15日～3月30日 日出～日没

区 域 下記4地点により囲まれる区域

(1) 45-26-41N 141-05-08E

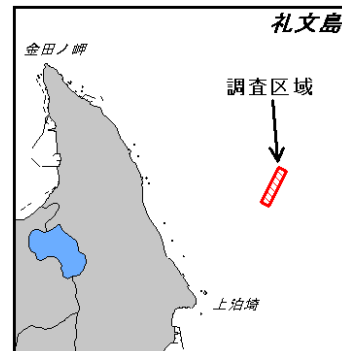
(2) 45-26-38N 141-05-14E

(3) 45-26-19N 141-05-00E

(4) 45-26-21N 141-04-54E

海 図 W1043

出 所 稚内海上保安部



25年11項 北海道西岸 — 小樽港、第1区、2区

小型船舶操縦訓練

下記区域で、小型船舶操縦訓練が実施される。

期 間 平成25年1月17日～3月24日(内14日) 0900～1600

区 域 1 下記4地点により囲まれる区域

(1) 43-11-25.1N 141-01-42.8E

(2) 43-11-21.4N 141-01-38.6E

(3) 43-11-42.6N 141-01-19.8E

(4) 43-11-49.2N 141-01-25.4E

2 下記2地点を結ぶ線及び陸岸により囲まれる区域

(5) 43-12-07.4N 141-00-07.6E (岸線上)

(6) 43-12-06.8N 141-00-12.1E (岸線上)

3 下記4地点を順に結ぶ線及び陸岸により囲まれる区域

(7) 43-11-08.4N 141-01-48.4E (岸線上)

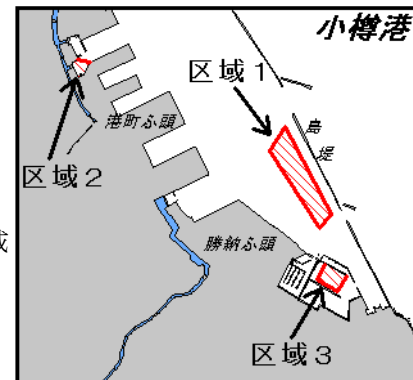
(8) 43-11-04.1N 141-01-45.3E

(9) 43-11-07.2N 141-01-37.5E

(10) 43-11-11.5N 141-01-40.6E (岸線上)

海 図 W5

出 所 小樽港長



25年12項 津軽海峡 — 西方 射撃訓練

下記区域で、自衛隊航空機3機による水上射撃訓練が実施される。

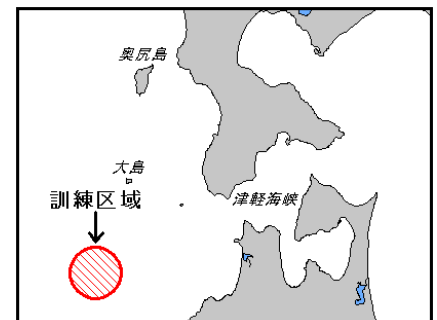
期 日 平成25年1月16日、17日(予備日18日) 0800～2200

区 域 40-55-09N 139-04-48E

を中心とする半径10海里の円内区域及びその上空150mまで

海 図 W10-W43

出 所 防衛省海上幕僚監部



25年13項 津軽海峡 - 東方 射撃訓練

下記区域で、自衛隊航空機3機による水上射撃訓練が実施される。

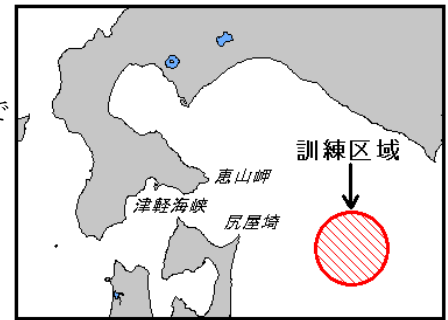
期 日 平成25年1月16日、17日(予備日18日) 0800~2200

区 域 41-20-10N 142-29-47E

を中心とする半径15海里の円内区域及びその上空150mまで

海 図 W43-W53

出 所 防衛省海上幕僚監部



25年14項 海図改版

下記のとおり、海図が改版された。

改版海図 W27「ルベシベツ埼至十勝港」：2012年12月刊行

W35「十勝港」：2012年12月刊行

備 考 これに伴い、下記の海図は廃版となった。

W27：2004年5月刊行

W35：2004年4月刊行

出 所 海上保安庁海洋情報部

