

一管区水路通報第2号

平成25年1月18日

第一管区海上保安本部

第15項	北海道南岸	苫小牧港南方	救難訓練
第16項	北海道南岸	十勝港北東方	深淺測量
第17項	北海道南岸	釧路港	護岸改修工事
第18項	北海道南岸		海洋調査等
第19項	北海道西岸	礼文島	浮棧橋設置工事
第20項	北海道西岸	石狩湾	射撃訓練
第21項	北海道西岸	小樽港北方	救難訓練
第22項	北海道西岸	岩内港西方	救難訓練
第23項	北海道西岸	奥尻島南東方	海洋調査等
第24項	津軽海峡	西方	射撃訓練
第25項	津軽海峡	東方	射撃訓練

※水路通報の内容については、インターネット及びFAXで入手出来ます。

インターネットアドレス <http://www1.kaiho.mlit.go.jp/KAN1/tuho/index.html>

FAX番号 0134-27-6190 (ポーリングサービス)

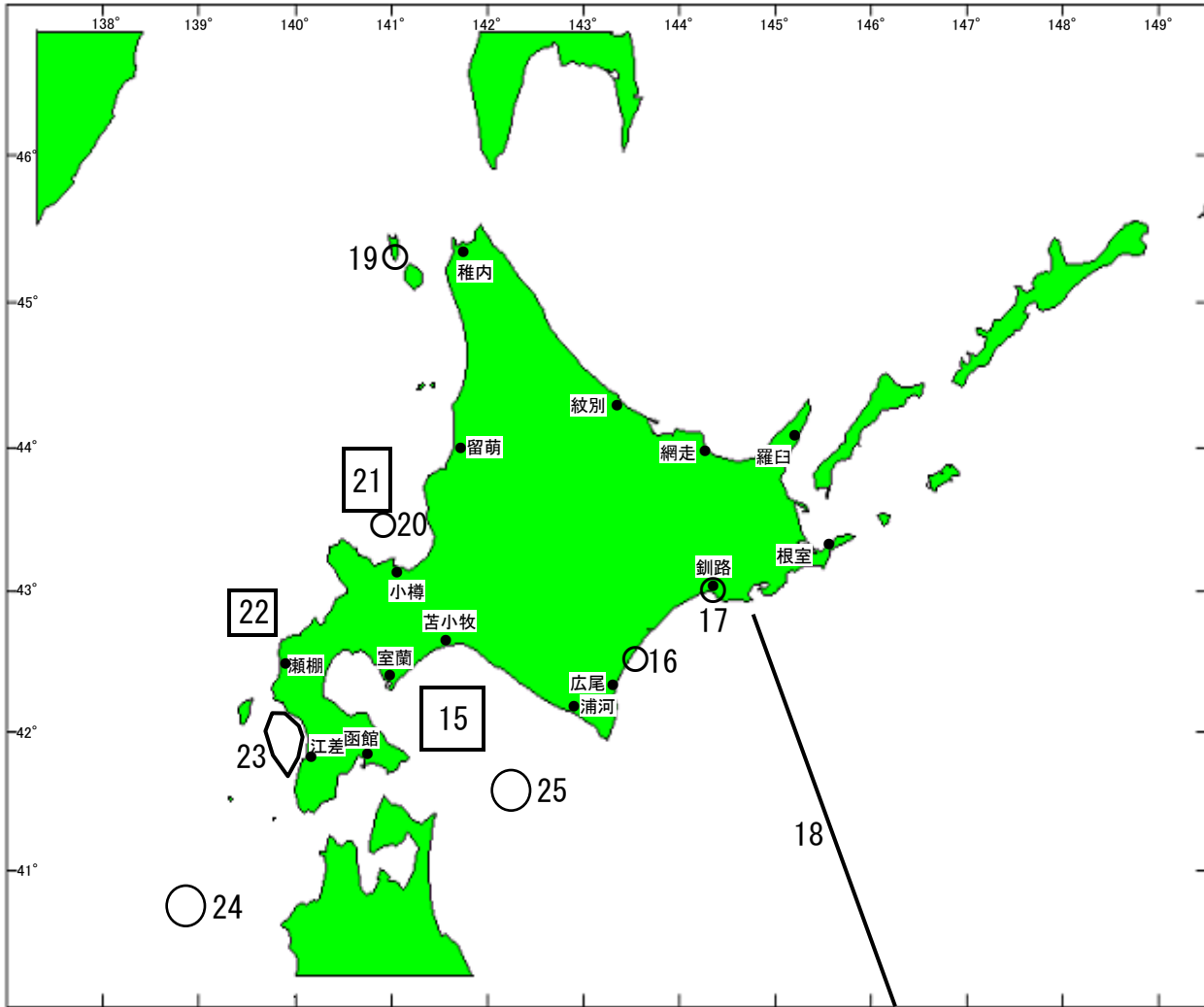
一管区水路通報や水路図誌に関するお問い合わせは下記へどうぞ。

第一管区海上保安本部海洋情報部 監理課 情報係

〒047-8560 小樽市港町5番2号小樽地方合同庁舎(5階)

TEL(0134)27-0118(内線2515) FAX(0134)32-9301 メールアドレス sodan1@jodc.go.jp

索引図



事項別索引

訓練・試験関係	-----	15、20、21、22
		24、25
港湾施設関係	-----	17、19
海洋調査関係	-----	16、18、23

25年15項 北海道南岸 ー 苫小牧港南方 救難訓練

下記区域で、自衛隊航空機による照明筒及びフレア等を投下する救難訓練が実施される。

期 間 平成25年2月1日～28日(土、日曜日及び祝日を除く) 0800～2100

区 域 下記4地点により囲まれる区域

(1) 42-20-09N 141-19-46E

(2) 42-20-09N 141-59-46E

(3) 41-50-09N 141-59-46E

(4) 41-50-09N 141-19-46E

海 図 W1030

出 所 航空自衛隊千歳救難隊



25年16項 北海道南岸 ー 十勝港北東方(大樹漁港) 深淺測量

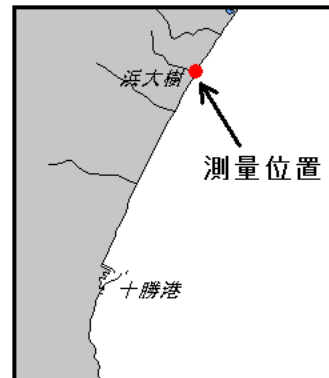
下記位置で、作業船による深淺測量が実施されている。

期 間 平成25年2月15日まで 日出～日没30分前

位 置 42-28.4N 143-26.1E 付近

海 図 W1032

出 所 広尾海上保安署



25年17項 北海道南岸 ー 釧路港、東区第1区 護岸改修工事

下記位置で、起重機による護岸改修工事が実施される。

期 間 平成25年1月21日～3月21日 日出～日没

位 置 42-59-34.0N 144-23-53.5E 付近

海 図 W26

出 所 釧路港長



25年18項 北海道南岸 海洋調査等

下記区域で、調査船「北光丸(902t)」による海洋調査及び水産資源調査が実施される。

期 間 平成25年1月23日～2月5日

区 域 下記2地点を結ぶ線上付近

(1) 42-55.0N 144-47.5E

(2) 38-00.0N 147-15.0E

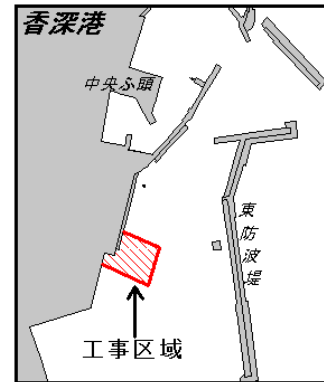
備 考 上記区域内で停船し、観測機器を垂下させる。
曳網作業を伴う。

海 図 W1070

出 所 北海道区水産研究所



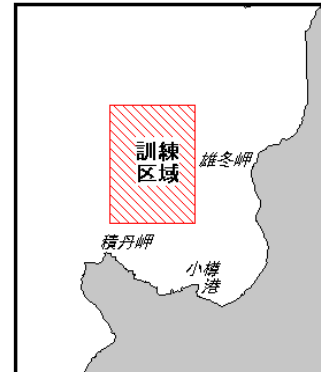
25年19項 北海道西岸 — 札文島、香深港 浮棧橋設置工事
 図に示す区域で、起重機船及び潜水士による浮棧橋設置工事が実施される。
 期 間 平成25年1月18日～2月25日 日出～日没
 海 図 W1043 (分図「香深港」)
 出 所 稚内海上保安部



25年20項 北海道西岸 — 石狩湾 射撃訓練
 下記区域で、巡視船による射撃訓練が実施される。
 期 日 平成25年1月31日(予備日2月1日、2日) 0900～1600
 区 域 43-28.3N 140-54.0E
 を中心とする半径5海里の円内区域
 備 考 国際信号旗「NE4」旗掲揚。
 照明弾発射を伴う。
 海 図 W28
 出 所 小樽海上保安部



25年21項 北海道西岸 — 小樽港北方 救難訓練
 下記区域で、自衛隊航空機による照明筒及びフレア等を投下する救難訓練が実施される。
 期 間 平成25年2月1日～28日(土、日曜日及び祝日を除く) 0800～2100
 区 域 下記4地点により囲まれる区域
 (1) 44-00-08N 140-29-46E
 (2) 44-00-08N 140-59-46E
 (3) 43-30-08N 140-59-46E
 (4) 43-30-08N 140-29-46E
 海 図 W41
 出 所 航空自衛隊千歳救難隊



25年22項 北海道西岸 — 岩内港西方 救難訓練
 下記区域で、自衛隊航空機による照明筒及びフレア等を投下する救難訓練が実施される。
 期 間 平成25年2月1日～28日(土、日曜日及び祝日を除く) 0800～2100
 区 域 下記4地点により囲まれる区域
 (1) 43-00-09N 139-29-47E
 (2) 43-00-09N 139-54-47E
 (3) 42-45-09N 139-54-47E
 (4) 42-45-09N 139-29-47E
 海 図 W11
 出 所 航空自衛隊千歳救難隊



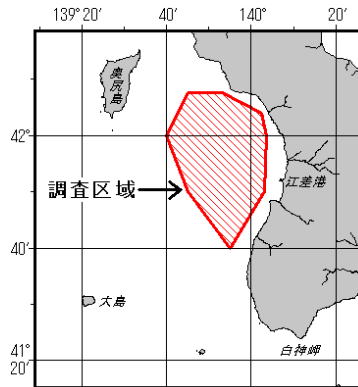
25年23項 北海道西岸 - 奥尻島南東方 海洋調査等

下記区域で、調査船「金星丸(151t)」による海洋調査及び水産資源調査が実施される。

- 期 間 平成25年1月21日～25日
- 区 域 下記8地点により囲まれる区域
- (1) 42-07.5N 139-45.0E
 - (2) 42-07.5N 139-53.2E
 - (3) 42-04.0N 140-02.5E
 - (4) 42-00.0N 140-03.7E
 - (5) 41-50.0N 140-03.2E
 - (6) 41-40.0N 139-55.0E
 - (7) 41-50.0N 139-45.0E
 - (8) 42-00.0N 139-40.0E

備 考 上記区域内で停船し、観測機器を垂下させる。
曳網作業を伴う。

海 図 W10
出 所 函館水産試験場



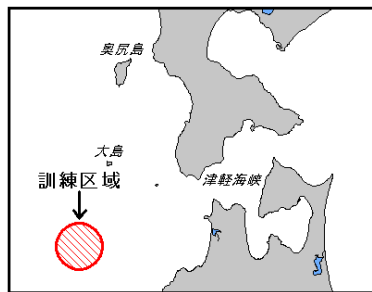
25年24項 津軽海峡 - 西方 射撃訓練

下記区域で、自衛艦7隻による対空射撃、水上射撃及び対潜ロケット射撃訓練が実施される。

- 期 日 平成25年2月6日、7日(予備日8日) 0600～1800
- 区 域 40-55-09N 139-04-48E
を中心とする半径10海里の円内区域

備 考 訓練中、信号旗「B」掲揚。

海 図 W10-W43
出 所 防衛省海上幕僚監部



25年25項 津軽海峡 - 東方 射撃訓練

下記区域で、自衛艦7隻による対空射撃、水上射撃及び対潜ロケット射撃訓練が実施される。

- 期 日 平成25年2月6日、7日(予備日8日) 0600～1800
- 区 域 41-20-10N 142-29-47E
を中心とする半径15海里の円内区域

備 考 訓練中、信号旗「B」掲揚。

海 図 W43-W53
出 所 防衛省海上幕僚監部

