

一管区水路通報第3号

平成25年1月25日

第一管区海上保安本部

第26項	北海道南岸	襟裳岬西方	射撃訓練
第27項	北海道南岸	様似港	水路測量
第28項	北海道南岸	十勝港南方	深淺測量
第29項	北海道南岸	十勝港	水質調査
第30項	北海道南岸	釧路港	花火大会
第31項	北海道南岸	釧路港	灯台灯質変更(予告)
第32項	北海道南岸	釧路港	海底線等撤去作業
第33項	北海道南岸	落石岬南東方	照明弾発射訓練
第34項	北海道西岸	礼文島	生物調査等
第35項	北海道西岸	天塩港南方	深淺測量
第36項	津軽海峡	西方	射撃訓練
第37項	津軽海峡	東方	射撃訓練
第38項			ロラン局廃止(予告)

※水路通報の内容については、インターネット及びFAXで入手出来ます。

インターネットアドレス <http://www1.kaiho.mlit.go.jp/KAN1/tuho/index.html>

FAX番号 0134-27-6190 (ポーリングサービス)

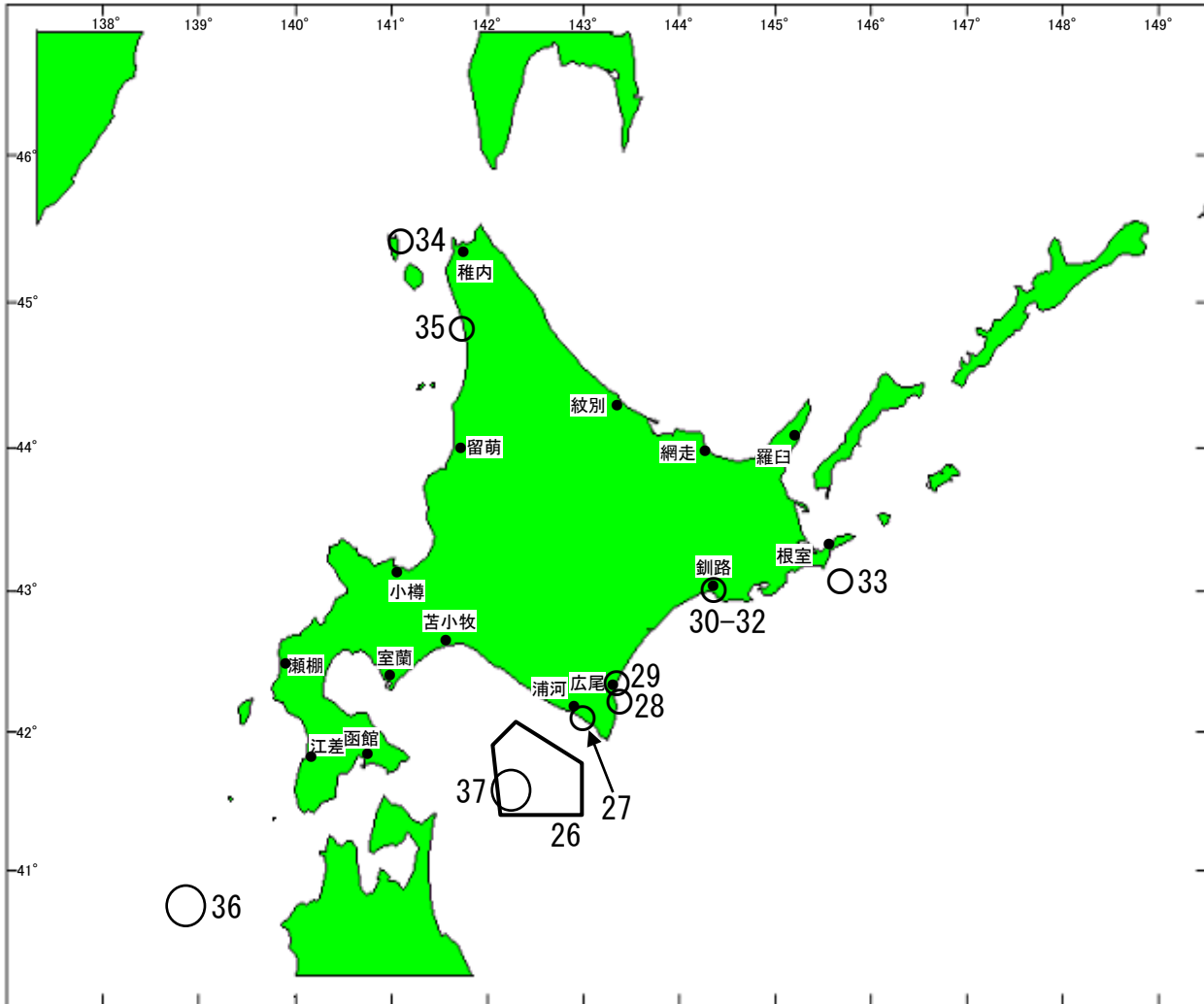
一管区水路通報や水路図誌に関するお問い合わせは下記へどうぞ。

第一管区海上保安本部海洋情報部 監理課 情報係

〒047-8560 小樽市港町5番2号小樽地方合同庁舎(5階)

TEL(0134)27-0118(内線2515) FAX(0134)32-9301 メールアドレス sodan1@jodc.go.jp

索引図



事項別索引

訓練・試験関係	-----	26、33、36、37
航路標識関係	-----	31、38
海底施設関係	-----	32
海洋調査関係	-----	27、28、29、34
		35
海上行事関係	-----	30

25年26項 北海道南岸 襟裳岬西方 射撃訓練

下記区域で、自衛隊航空機による空対空射撃訓練が実施される。

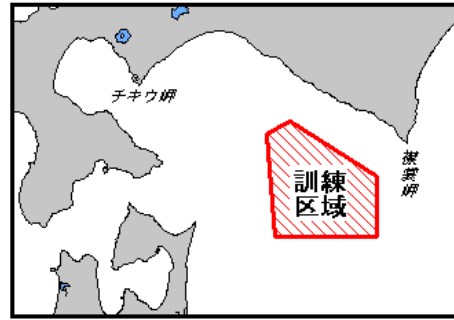
期 間 平成25年2月1日～28日(土、日曜日及び祝日を除く) 0800～1700

区 域 下記5地点により囲まれる区域及びその上空9,144mまで

- (1) 41-43-09N 142-59-46E
- (2) 41-20-10N 142-59-46E
- (3) 41-20-10N 142-07-47E
- (4) 41-59-09N 142-03-47E
- (5) 42-04-09N 142-16-46E

海 図 W1030

出 所 防衛省航空幕僚監部



25年27項 北海道南岸 様似港 水路測量

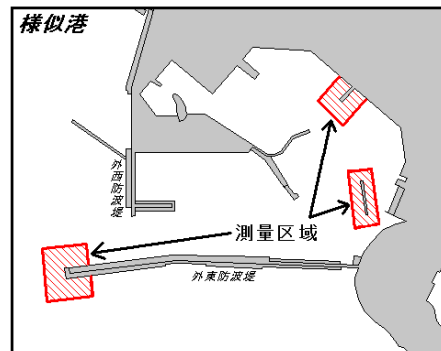
図に示す区域で、作業船による水路測量が実施される。

期 間 平成25年2月5日～3月25日(内3日間)

備 考 測量中、白紅白の燕尾旗掲揚。

海 図 W30 (様似港)

出 所 第一管区海上保安本部海洋情報部



25年28項 北海道南岸 十勝港南方 深浅測量

一管区水路通報24年46号843項削除(期間延長)

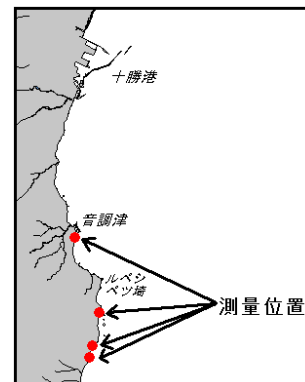
図に示す位置で、作業船による深浅測量が実施されている。

期 間 平成25年2月28日まで 日出～日没

備 考 測量中、赤白旗掲揚。

海 図 W27-W1031

出 所 広尾海上保安署



25年29項 北海道南岸 十勝港 水質調査

下記位置で、作業船による水質調査が実施される。

期 間 平成25年2月1日～28日 日出～日没

位 置 下記5地点

- (1) 42-18-39N 143-20-01E
- (2) 42-17-09N 143-20-01E
- (3) 42-17-54N 143-20-01E
- (4) 42-17-42N 143-19-24E
- (5) 42-17-24N 143-19-16E

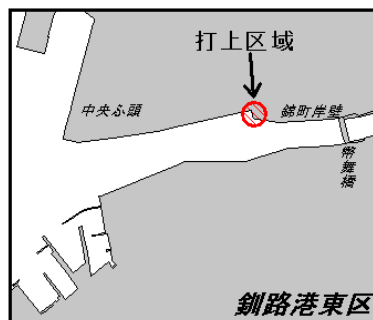
海 図 W35

出 所 広尾海上保安署

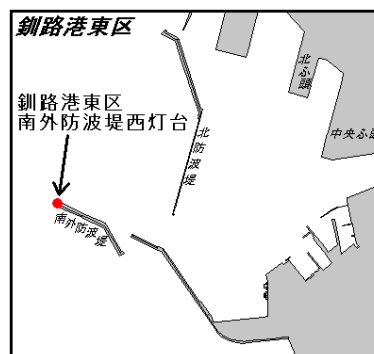


25年30項 北海道南岸 ー 釧路港、東区第1区
 図に示す区域で、花火大会が実施される。
 期 日 平成25年2月2日(予備日3日) 1800~1810
 備 考 警戒船配備。
 海 図 W31
 出 所 釧路港長

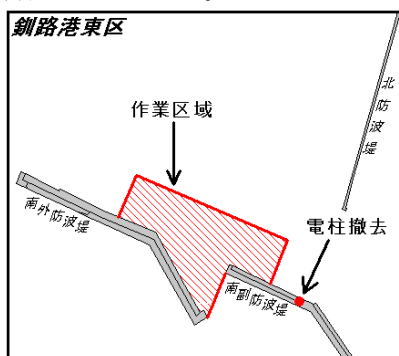
花火大会



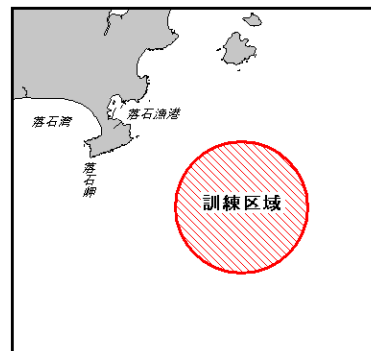
25年31項 北海道南岸 ー 釧路港、東区第3区 灯台灯質等変更(予告)
 釧路港東区南外防波堤西灯台(航路標識番号 0131番)は、下記のとおり灯質、光達距離及び高さが変更される。
 変更予定日 平成25年1月25日
 位 置 42-58-41N 144-20-58E
 灯 質 (変更前) 等明暗赤光 明3秒暗3秒
 (変更後) 群閃赤光 毎6秒に2閃光
 光達距離 (変更前) 11海里
 (変更後) 7海里
 高 さ (変更前) 18メートル
 (変更後) 17メートル
 海 図 W31
 参照書誌 411
 出 所 第一管区海上保安本部交通部



25年32項 北海道南岸 ー 釧路港、東区第3区 海底線等撤去作業
 図に示す区域で、作業船及び潜水士による海底線及び電柱の撤去作業が実施される。
 期 間 平成25年1月28日~3月28日 0700~1700
 備 考 潜水作業中、国際信号旗「A」旗掲揚。
 赤旗及びレーダーリフレクター付ボンデンで作業区域を表示。
 海 図 W31
 出 所 釧路港長



25年33項 北海道南岸 ー 落石岬南東方 照明弾発射訓練
 下記区域で、巡視船艇による照明弾発射訓練が実施される。
 期 日 平成25年1月31日(予備日2月1日) 1630~1730
 2月4日 0900~1200(予備日5日 1200~1500)
 区 域 43-08N 145-36E
 を中心とする半径2海里の円内区域
 備 考 国際信号旗「UY」旗掲揚。
 海 図 W25
 出 所 根室海上保安部



25年34項 北海道西岸 — 礼文島、上泊埼北東方 生物調査等

一管区水路通報25年1号10項削除(調査項目追加)

下記区域で、作業船による生物調査、水質調査及び底質調査が実施されている。

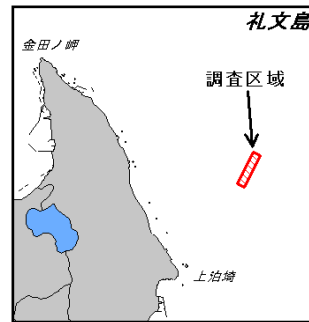
期 間 平成25年3月30日まで 日出～日没

区 域 下記4地点により囲まれる区域

- (1) 45-26-41N 141-05-08E
- (2) 45-26-38N 141-05-14E
- (3) 45-26-19N 141-05-00E
- (4) 45-26-21N 141-04-54E

海 図 W1043

出 所 稚内海上保安部



25年35項 北海道西岸 — 天塩港南方(遠別漁港) 深浅測量

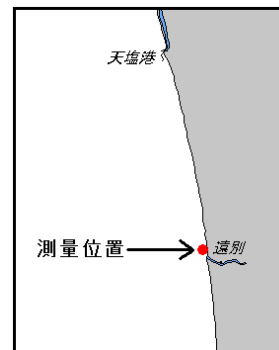
下記位置で、作業船による深浅測量が実施される。

期 間 平成25年2月1日～3月12日 日出～日没

位 置 44-43.5N 141-46.9E 付近

海 図 W1045

出 所 稚内海上保安部



25年36項 津軽海峡 — 西方 射撃訓練

下記区域で、自衛隊航空機3機及び自衛艦2隻による水上射撃及びフレア発射訓練が実施される。

期 日 平成25年2月13日、14日、16日(予備日15日、17日) 0700～2200

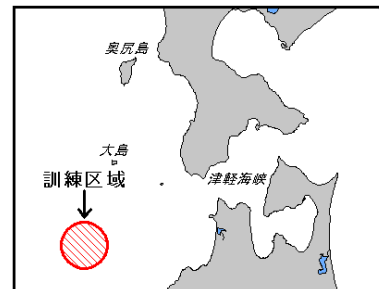
区 域 40-55-09N 139-04-48E

を中心とする半径10海里の円内区域

備 考 訓練中、信号旗「B」掲揚。

海 図 W10-W43

出 所 防衛省海上幕僚監部



25年37項 津軽海峡 — 東方 射撃訓練

下記区域で、自衛隊航空機3機及び自衛艦2隻による水上射撃及びフレア発射訓練が実施される。

期 日 平成25年2月13日、14日、16日(予備日15日、17日) 0700～2200

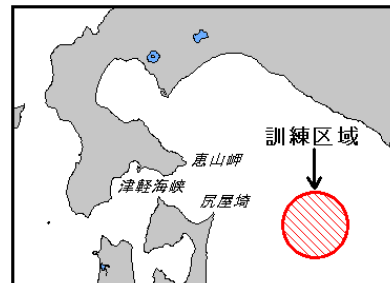
区 域 41-20-10N 142-29-47E

を中心とする半径15海里の円内区域

備 考 訓練中、信号旗「B」掲揚。

海 図 W43-W53

出 所 防衛省海上幕僚監部



25年38項 ロラン局廃止(予告)

十勝太ロランC局(航路標識番号 9252番)は、廃止される。

廃止予定日 平成25年2月1日 0900

参照書誌 411

出 所 第一管区海上保安本部交通部