

一管区水路通報第4号

平成25年2月1日

第一管区海上保安本部

第39項	北海道南岸	函館港	貨物船進水
第40項	北海道南岸	函館港	小型船舶操縦訓練
第41項	北海道南岸	苫小牧港	ドルフィン撤去工事
第42項	北海道南岸	十勝港南方	海岸擁壁調査
第43項	北海道南岸	十勝港北東方	掘下げ作業等
第44項	北海道南岸	十勝港北東方	掘下げ作業
第45項	北海道南岸	釧路港	灯台灯質等変更
第46項	北海道南岸	釧路港	防波堤等調査作業
第47項	北海道南岸	厚岸湾	水質調査
第48項	北海道南岸	浜中湾	掘下げ作業
第49項	北海道西岸	留萌港	水中障害物存在
第50項	北海道南岸	函館港	地盤改良工事

※水路通報の内容については、インターネット及びFAXで入手出来ます。

インターネットアドレス <http://www1.kaiho.mlit.go.jp/KAN1/tuho/index.html>

FAX番号 0134-27-6190 (ポーリングサービス)

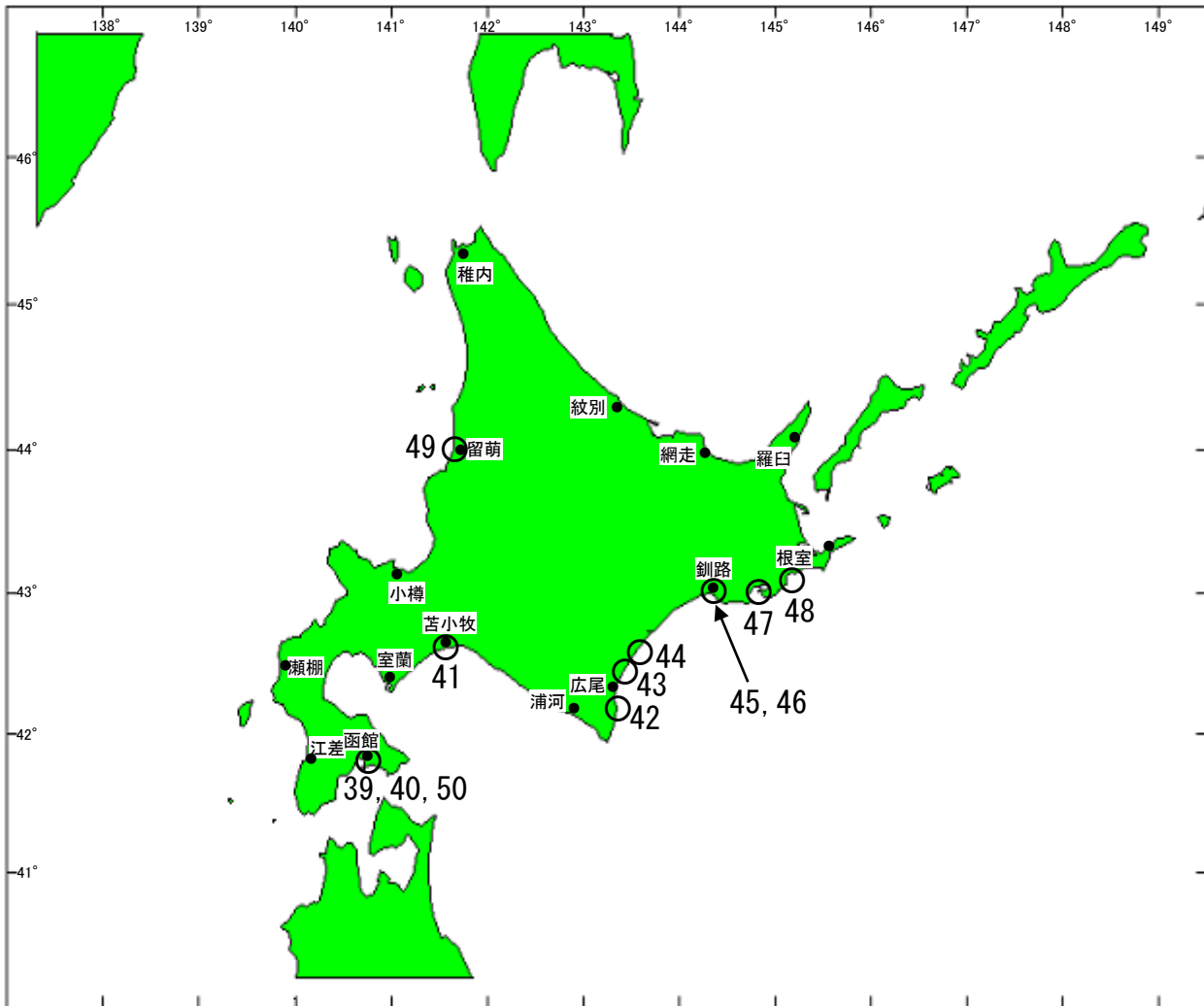
一管区水路通報や水路図誌に関するお問い合わせは下記へどうぞ。

第一管区海上保安本部海洋情報部 監理課 情報係

〒047-8560 小樽市港町5番2号小樽地方合同庁舎(5階)

TEL(0134)27-0118(内線2515) FAX(0134)32-9301 メールアドレス sodan1@jodc.go.jp

索引図



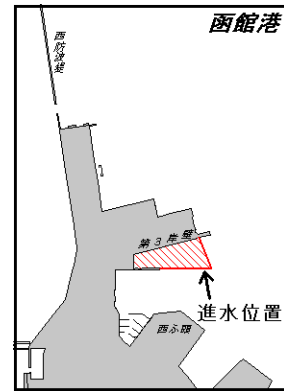
事項別索引

水深関係	-----	49
訓練・試験関係	-----	40
航路標識関係	-----	45
港湾施設関係	-----	41、42、43、44 46、48、50
海洋調査関係	-----	47
その他	-----	39

25年39項 北海道南岸 ー 函館港、第1区 貨物船進水

下記位置で、貨物船(19,850t)の進水が実施される。

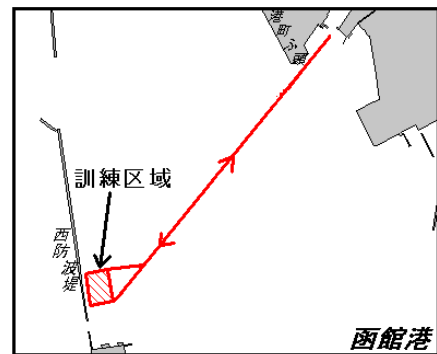
期 日 平成25年2月7日 1345
 位 置 41-46-40N 140-42-25E 付近
 備 考 進水後、第3岸壁に停泊。
 海 図 W6
 出 所 函館港長



25年40項 北海道南岸 ー 函館港、第3区、第4区 小型船舶操縦訓練

図に示す区域で、小型船舶操縦訓練が実施される。

期 間 平成25年2月8日～20日 0900～1600
 備 考 訓練区域内に浮標3基設置。
 海 図 W6
 出 所 函館港長



25年41項 北海道南岸 ー 苫小牧港、第1区 ドルフィン撤去工事

図に示す区域で、起重機船及び潜水士によるドルフィンの撤去工事が実施されている。

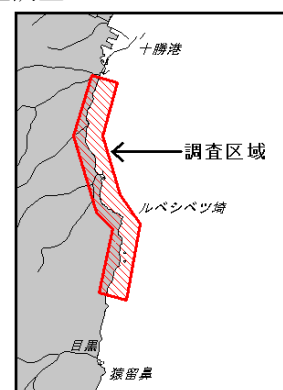
期 間 平成25年2月28日まで 日出～日没
 備 考 潜水作業中、国際信号旗「A」旗掲揚。
 海 図 W1033A
 出 所 苫小牧港長



25年42項 北海道南岸 ー 十勝港南方 海岸擁壁調査

図に示す区域で、作業船による海岸擁壁調査が実施されている。

期 間 平成25年2月28日まで 日出～日没
 備 考 調査中、作業船は赤白旗を掲揚。
 海 図 W27-W1031
 出 所 広尾海上保安署



25年43項 北海道南岸 ー 十勝港北東方(大樹漁港) 掘下げ作業等
 下記位置で、浚渫船による掘下げ作業及び起重機船・潜水士による灯付浮標の補修作業が実施される。

期 間 平成25年2月1日～3月25日 日出～日没30分前
 位 置 42-28.4N 143-26.1E 付近
 備 考 ボンデンで作業位置を表示。
 潜水作業中、国際信号旗「A」旗掲揚。

海 図 W1032
 出 所 広尾海上保安署



25年44項 北海道南岸 ー 十勝港北東方(大津漁港) 掘下げ作業
 下記位置で、浚渫船による掘下げ作業が実施される。

期 間 平成25年2月1日～22日 0700～1700
 位 置 42-40.1N 143-38.6E 付近
 備 考 旗付ボンデンで作業位置を表示。

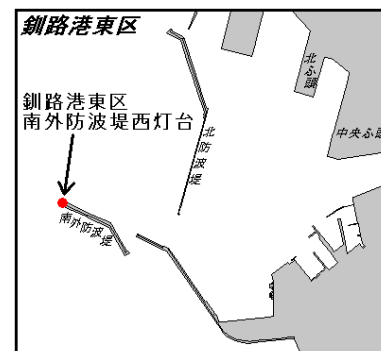
海 図 W1032
 出 所 広尾海上保安署



25年45項 北海道南岸 ー 釧路港、東区第3区 灯台灯質等変更
 釧路港東区南外防波堤西灯台(航路標識番号 0131番)は、下記のとおり灯質、光達距離及び高さの変更された。

位 置 42-58-41N 144-20-58E
 灯 質 (変更前) 等明暗赤光 明3秒暗3秒
 (変更後) 群閃赤光 毎6秒に2閃光
 光達距離 (変更前) 11海里
 (変更後) 7海里
 高 さ (変更前) 18メートル
 (変更後) 17メートル

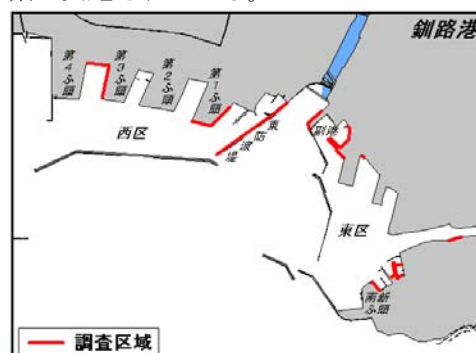
海 図 W31
 参照書誌 411
 出 所 第一管区海上保安本部交通部



25年46項 北海道南岸 ー 釧路港 防波堤等調査作業
 図に示す区域で、作業船及び潜水士による防波堤等の調査作業が実施されている。

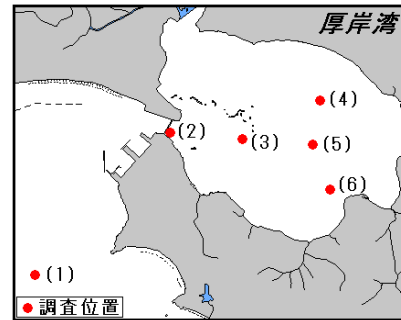
期 間 平成25年2月28日まで 日出～日没
 備 考 潜水作業中、国際信号旗「A」旗掲揚。

海 図 W31
 出 所 釧路港長



25年47項 北海道南岸 — 厚岸湾 水質調査

下記位置で、作業船による水質調査が実施される。
 期 間 平成25年2月10日～3月20日 日出～日没
 位 置 下記6地点
 (1) 43-00-30N 144-48-21E
 (2) 43-02-43N 144-51-14E
 (3) 43-02-37N 144-52-47E
 (4) 43-03-13N 144-54-26E
 (5) 43-02-32N 144-54-16E
 (6) 43-01-50N 144-54-39E
 海 図 W36
 出 所 釧路海上保安部



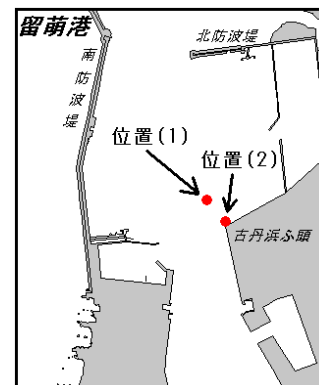
25年48項 北海道南岸 — 浜中湾(榊町漁港) 掘下げ作業

下記位置で、浚渫船による掘下げ作業が実施されている。
 期 間 平成25年3月11日まで 日出～日没
 位 置 43-07-14N 145-07-05E 付近
 備 考 ボンデンで作業位置を表示。
 海 図 W25
 出 所 釧路海上保安部



25年49項 北海道西岸 — 留萌港、第3区 水中障害物存在

下記位置に、水中障害物が存在している。
 位 置 下記2地点
 (1) 43-57-15.0N 141-38-12.5E 水深 約9.0m
 (2) 43-57-12.5N 141-38-15.5E 水深 約9.5m
 海 図 W1046
 出 所 第一管区海上保安本部海洋情報部



25年50項 北海道南岸 — 函館港、第3区 地盤改良工事

図に示す区域で、作業台船による地盤改良工事が実施されている。
 期 間 平成25年3月14日まで
 備 考 黄色灯付浮標で工事区域を表示。
 海 図 W6
 出 所 函館港長

