

一管区水路通報第10号

平成25年3月15日

第一管区海上保安本部

第113項	北海道南岸	汐首岬付近	流速計設置
第114項	北海道南岸	釧路港南西方	灯台移設等(予告)
第115項	北海道北岸	宗谷岬南東方	掘下げ作業
第116項	北海道北岸	宗谷岬付近	簡易灯設置工事
第117項	北海道西岸	天売島・焼尻島	トド駆除作業
第118項	北海道西岸	羽幌港北北東方～苫前埼南方	トド駆除作業
第119項	北海道西岸	瀬棚港	魚礁設置
第120項	北海道西岸	奥尻島	標柱倒壊
第121項	津軽海峡	西方	射撃訓練
第122項	津軽海峡	東方	射撃訓練
第123項	本州東岸	尻屋埼北北東方～八戸港北方	海底地形調査
第124項			ディファレンシャルGPS局一時業務休止 (予告)

※水路通報の内容については、インターネット及びFAXで入手出来ます。

インターネットアドレス <http://www1.kaiho.mlit.go.jp/KAN1/tuho/index.html>

FAX番号 0134-27-6190 (ポーリングサービス)

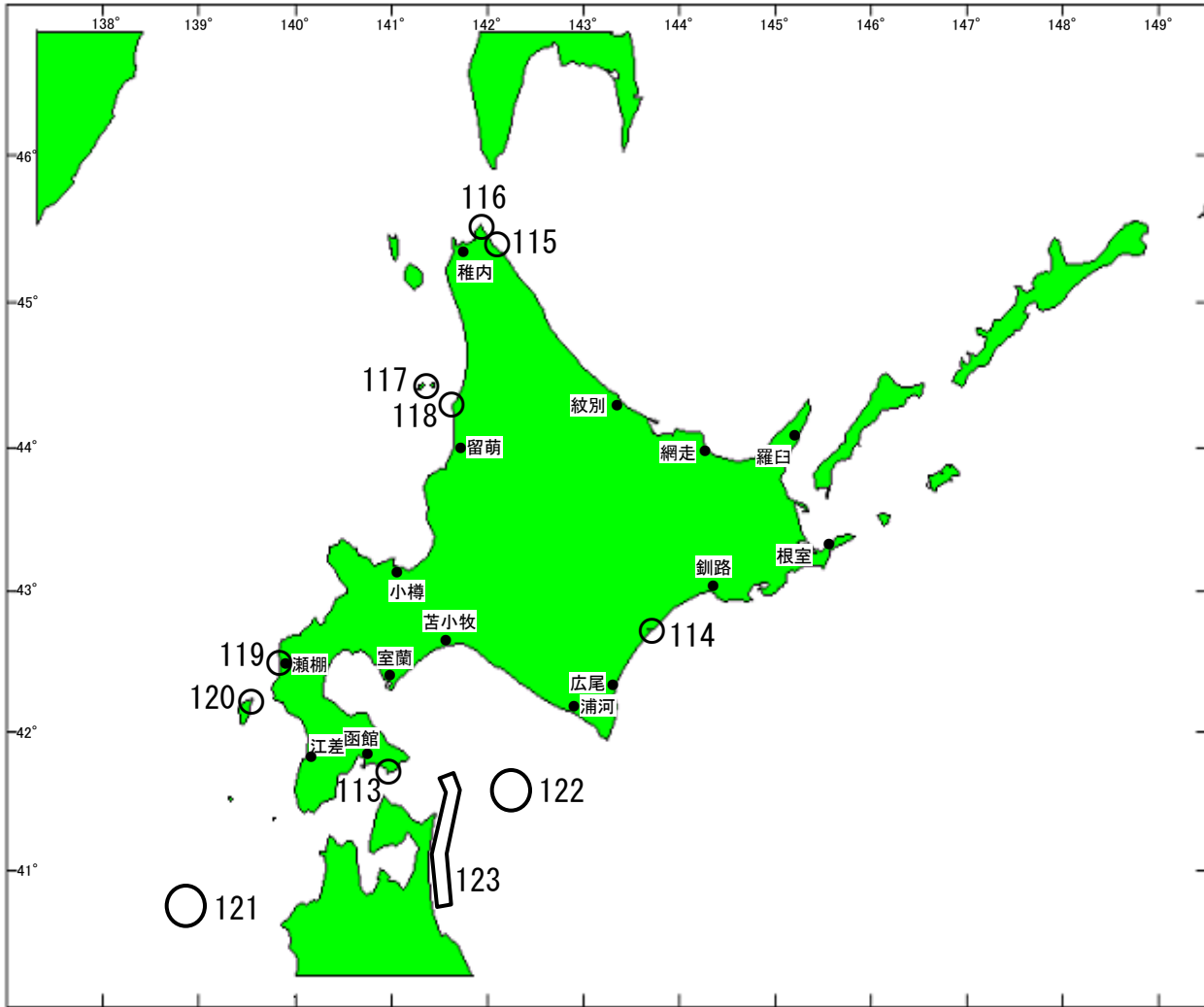
一管区水路通報や水路図誌に関するお問い合わせは下記へどうぞ。

第一管区海上保安本部海洋情報部 監理課 情報係

〒047-8560 小樽市港町5番2号小樽地方合同庁舎(5階)

TEL(0134)27-0118(内線2515) FAX(0134)32-9301 メールアドレス sodan1@jodc.go.jp

索引図



事項別索引

訓練・試験関係	-----	121、122
航路標識関係	-----	114、116、120、124
港湾施設関係	-----	115
海洋調査関係	-----	113、123
漁業関係	-----	117、118、119

25年113項 北海道南岸 ー 汐首岬付近 流速計設置

下記位置に、流速計が設置される。

期 間 平成25年3月15日～4月30日

位 置 41-42-56.8N 140-56-38.2E

備 考 期間中、赤白旗及び灯付浮標により設置位置を表示。
期間中、作業船及び潜水士による機器点検作業を実施。

海 図 W9

出 所 函館海上保安部



25年114項 北海道南岸 ー 釧路港南西方(厚内漁港) 灯台移設等(予告)

厚内港西防波堤灯台(航路標識番号 0126.5番)は、下記のとおり移設され、名称及び高さに変更される。

変更予定日 平成25年3月17日

名 称 (変更前) 厚内港西防波堤灯台

(変更後) 厚内港突堤灯台

位 置 (変更前) 42-47-58N 143-49-25E

(変更後) 42-47-58N 143-49-27E

高 さ (変更前) 11メートル

(変更後) 12メートル

海 図 W1032

参照書誌 411

出 所 第一管区海上保安本部交通部



25年115項 北海道北岸 ー 宗谷岬南東方(知来別漁港) 掘下げ作業

下記位置で、浚渫船による掘下げ作業が実施される。

期 間 平成25年3月18日～5月20日 日出～日没

位 置 45-22.9N 142-05.7E 付近

備 考 旗付浮標で作業位置を表示。

海 図 W1040

出 所 稚内海上保安部



25年116項 北海道北岸 ー 宗谷岬付近(宗谷港) 簡易灯設置工事

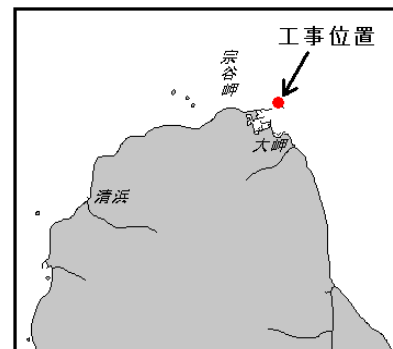
下記位置で、作業船及び潜水士による簡易灯の設置工事が実施されている。

期 間 平成25年3月25日まで 日出～日没

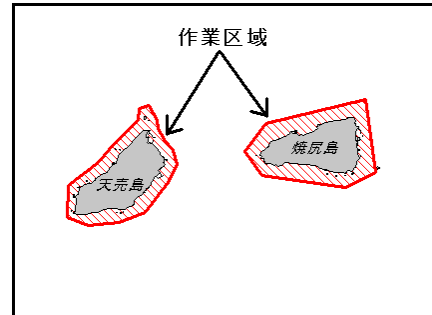
位 置 45-31-25N 141-57-10E 付近

海 図 W1040

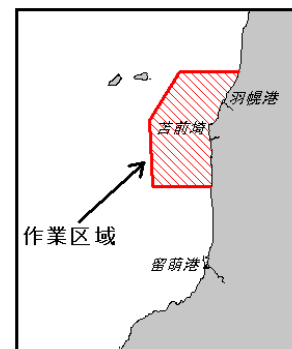
出 所 稚内海上保安部



25年117項 北海道西岸 — 天売島・焼尻島 トド駆除作業
 図に示す区域で、漁具被害防止のための作業船によるトド駆除作業(銃器使用)が実施される。
 期 間 平成25年3月18日～6月30日 日出～日没
 備 考 警戒船配備。
 海 図 W40B
 出 所 留萌海上保安部



25年118項 北海道西岸 — 羽幌港北北東方～苫前埼南方 トド駆除作業
 図に示す区域で、漁具被害防止のための作業船によるトド駆除作業(銃器使用)が実施される。
 期 間 平成25年3月18日～5月31日 日出～日没
 備 考 警戒船配備。
 海 図 W1045
 出 所 留萌海上保安部



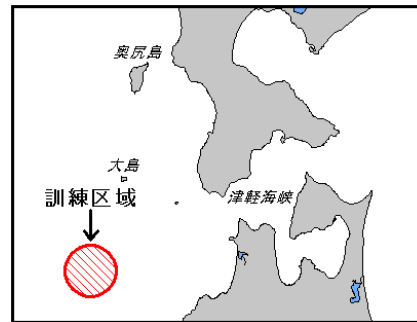
25年119項 北海道西岸 — 瀬棚港 魚礁設置
 下記位置に、魚礁が設置されている。
 期 間 当分の間
 位 置 42-27-17N 139-50-38E
 備 考 旗付ボンデンで設置位置を表示。
 海 図 W39 (瀬棚港)
 出 所 瀬棚海上保安署



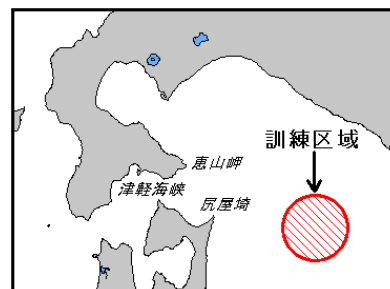
25年120項 北海道西岸 — 奥尻島、稲穂岬付近 標柱倒壊
 稲穂岬北方照射灯(航路標識番号 0609番)が照射している標柱は、倒壊した。
 位 置 42-15-30N 139-33-36E
 海 図 W32
 参照書誌 411
 出 所 函館海上保安部



25年121項 津軽海峡 ー 西方 射撃訓練
 下記区域で、自衛艦2隻による水上射撃訓練が実施される。
 期 日 平成25年4月3日(予備日4日) 0600～1600
 区 域 40-55-09N 139-04-48E
 を中心とする半径10海里の円内区域
 備 考 訓練中、信号旗「B」掲揚。
 海 図 W10-W43
 出 所 防衛省海上幕僚監部

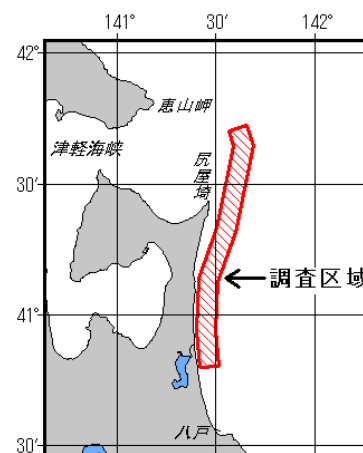


25年122項 津軽海峡 ー 東方 射撃訓練
 下記区域で、自衛艦2隻による水上射撃訓練が実施される。
 期 日 平成25年4月3日(予備日4日) 0600～1600
 区 域 41-20-10N 142-29-47E
 を中心とする半径15海里の円内区域
 備 考 訓練中、信号旗「B」掲揚。
 海 図 W43-W53
 出 所 防衛省海上幕僚監部



25年123項 本州東岸 ー 尻屋埼北北東方～八戸港北方 海底地形調査
 下記区域で、調査船「第七開洋丸(499t)」による海底地形調査が実施される。

期 間 平成25年3月20日～4月21日
 区 域 下記12地点により囲まれる区域
 (1) 41-43-33N 141-39-22E
 (2) 41-38-47N 141-41-25E
 (3) 41-18-55N 141-35-54E
 (4) 41-07-43N 141-30-42E
 (5) 40-56-34N 141-29-59E
 (6) 40-48-18N 141-30-56E
 (7) 40-47-55N 141-25-16E
 (8) 40-56-28N 141-24-16E
 (9) 41-08-33N 141-25-02E
 (10) 41-20-04N 141-30-22E
 (11) 41-38-33N 141-35-28E
 (12) 41-42-13N 141-33-53E



備 考 警戒船配備。
 採泥作業を伴う。
 海 図 W43
 出 所 函館海上保安部

25年124項 ディファレンシャルGPS局一時業務休止(予告)
 改修工事に伴い、下記のとおりディファレンシャルGPS局において一時業務が休止される。

期 日 平成25年3月16日 1000～1700
 18日 1000～1400
 27日 日中に数時間が1回

参照書誌 411
 出 所 第一管区海上保安本部交通部

一時業務休止を行う航路標識等		提供不能となる気象観測箇所
松前ディファレンシャルGPS局	メッセージタイプ16	全ての気象通報
積丹岬ディファレンシャルGPS局		
釧路岬ディファレンシャルGPS局		
宗谷岬ディファレンシャルGPS局		
網走ディファレンシャルGPS局		
尻屋埼ディファレンシャルGPS局		