

# 一管区水路通報第19号

平成25年5月24日

第一管区海上保安本部

第270項	北海道南岸	函館港	貨物船進水
第271項	北海道南岸	室蘭港	えい航訓練
第272項	北海道南岸	襟裳岬南西方	水路測量
第273項	北海道南岸	襟裳岬西方	射撃訓練
第274項	北海道南岸	釧路港	潜水調査等
第275項	北海道南岸	厚岸港	橋梁可航高減少
第276項	北海道南岸	霧多布港	小型船舶操縦訓練
第277項	北海道南岸		海洋調査等
第278項	北海道北岸	紋別港南東方	防砂堤築造工事
第279項	北海道北岸	紋別港北西方	離岸堤設置工事
第280項	北海道北岸	枝幸港南東方	掘下げ作業
第281項	北海道西岸		海洋調査等
第282項	北海道西岸	礼文島	潜水調査等
第283項	北海道西岸	礼文島	潜水調査等
第284項	北海道西岸	天塩港	潜水調査等
第285項	北海道西岸	天塩港	ボーリング作業
第286項	北海道西岸	天塩港南方	操業禁止区域設定
第287項	北海道西岸	石狩湾港北方	灯標点検作業
第288項	北海道西岸	石狩湾港	灯付浮標等点検作業
第289項	北海道西岸	石狩湾港	潜水調査等
第290項	北海道西岸	小樽港	防波堤改良工事
第291項	北海道西岸	小樽港	潜水調査等
第292項	北海道西岸	余市港	潜水調査等
第293項	北海道西岸	岩内港	潜水調査等
第294項	北海道西岸	岩内港	岸壁改良工事
第295項	北海道西岸	松前港北西方	防波堤復旧工事
第296項	津軽海峡	西方	射撃訓練
第297項	津軽海峡	東方	射撃訓練

※水路通報の内容については、インターネット及びFAXで入手出来ます。

インターネットアドレス <http://www1.kaiho.mlit.go.jp/KAN1/tuho/index.html>

FAX番号 0134-27-6190 (ボーリングサービス)

一管区水路通報や水路図誌に関するお問い合わせは下記へどうぞ。

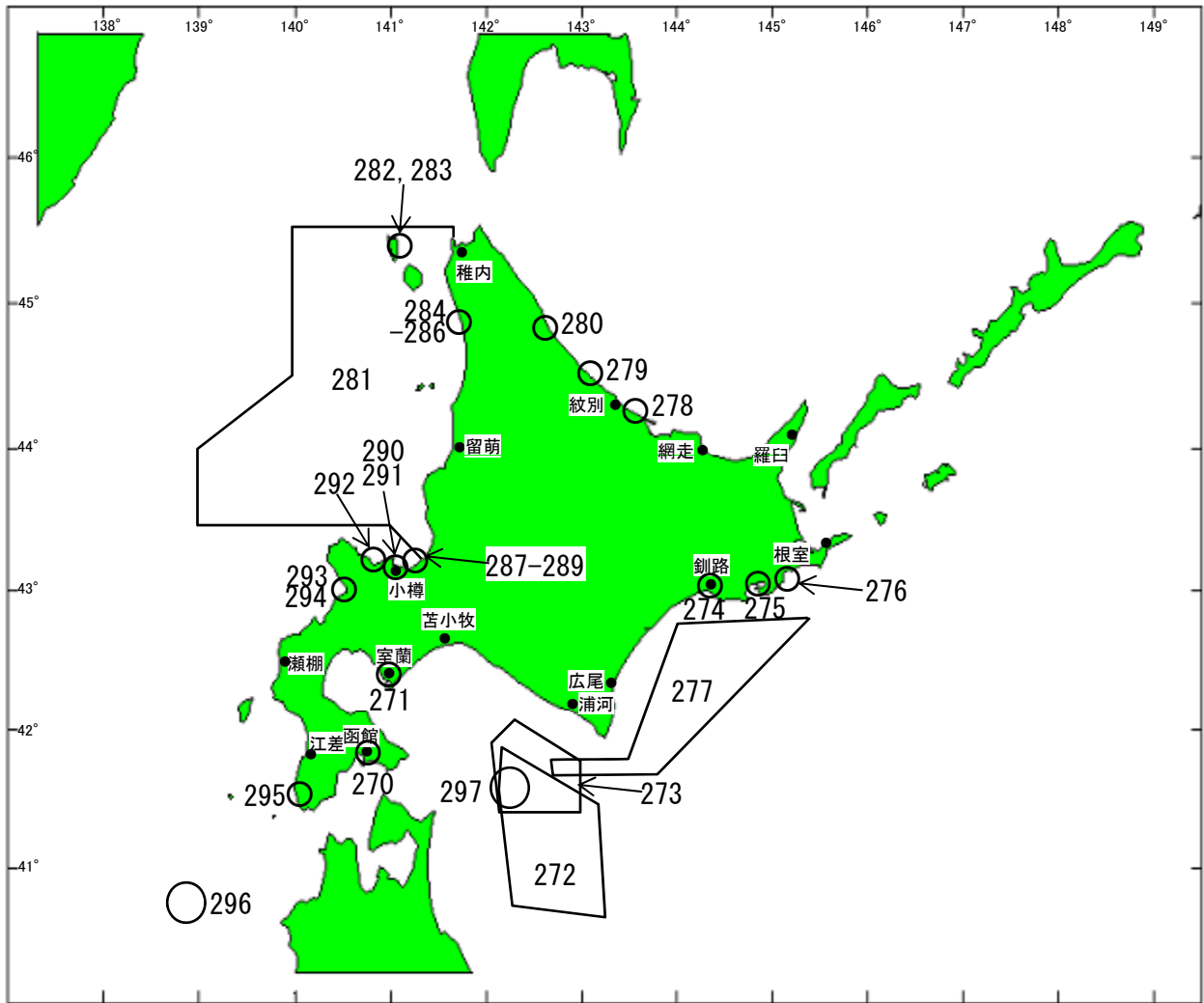
第一管区海上保安本部海洋情報部 監理課 情報係

〒047-8560 小樽市港町5番2号小樽地方合同庁舎(5階)

TEL(0134)27-0118(内線2515) FAX(0134)32-9301

メールアドレス [sodan1@jodc.go.jp](mailto:sodan1@jodc.go.jp)

# 索引図



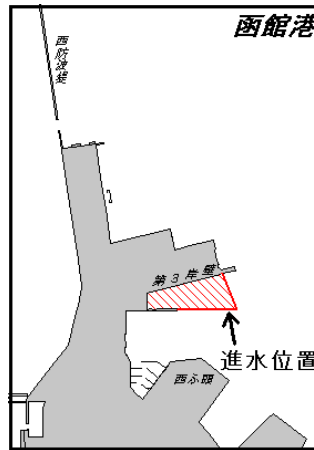
## 事項別索引

訓練・試験関係	-----	271、273、276、296 297
航路標識関係	-----	287、288
港湾施設関係	-----	274、278、279、280 282、283、284、285 289、290、291、292 293、294、295
海洋調査関係	-----	272、277、281
制限・禁止関係	-----	286
目標物	-----	275
その他	-----	270

25年270項 北海道南岸 — 函館港、第1区 貨物船進水

下記位置で、貨物船(20,400t)の進水が実施される。

期 日 平成25年6月4日 1000  
 位 置 41-46-40N 140-42-25E 付近  
 備 考 進水後、第3岸壁に停泊。  
 海 図 W6  
 出 所 函館港長



25年271項 北海道南岸 — 室蘭港、第3区 えい航訓練

下記区域で、巡視艇2隻によるえい航訓練が実施される。

期 日 平成25年5月30日(予備日31日) 1800~2100  
 区 域 下記経緯度線により囲まれる区域  
 (1) 42-21.4N (2) 42-21.8N  
 (3) 140-55.2E (4) 140-56.0E  
 備 考 訓練中、国際信号旗「U・Y」旗を掲揚し、  
 紅色閃光灯を点灯する。

海 図 W16  
 出 所 室蘭港長



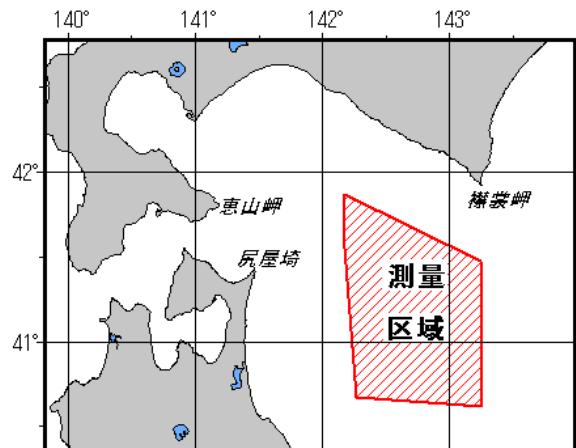
25年272項 北海道南岸 — 襟裳岬南西方 水路測量

下記区域で、調査船「資源(10,395t)」による水路測量が実施される。

期 間 平成25年6月1日~7月21日  
 区 域 下記5地点により囲まれる区域  
 (1) 41-28-44N 143-14-39E  
 (2) 40-36-54N 143-14-57E  
 (3) 40-40-20N 142-15-51E  
 (4) 41-33-23N 142-10-11E  
 (5) 41-52-21N 142-10-20E

備 考 測量中、ストリーマケーブル(長さ約5.4km、  
 ケーブル末端に白色灯付ブイ装備)を10本  
 曳航する。  
 警戒船3~4隻配備。  
 測量中、白紅白の燕尾旗掲揚。

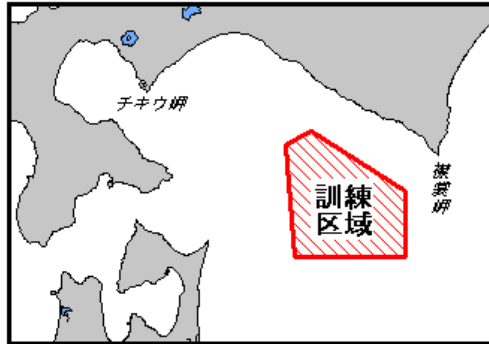
海 図 W43  
 出 所 海上保安庁海洋情報部



25年273項 北海道南岸 — 襟裳岬西方 射撃訓練  
 下記区域で、自衛隊航空機による空対空射撃及びミサイル射撃訓練が実施される。

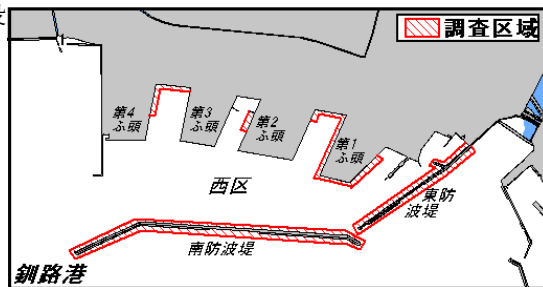
期 間 平成25年6月3日～30日(土、日曜日を除く) 0800～1700  
 区 域 下記5地点により囲まれる区域及びその上空9,144mまで  
 (1) 41-43-09N 142-59-46E  
 (2) 41-20-10N 142-59-46E  
 (3) 41-20-10N 142-07-47E  
 (4) 41-59-09N 142-03-47E  
 (5) 42-04-09N 142-16-46E

海 図 W1030  
 出 所 防衛省航空幕僚監部



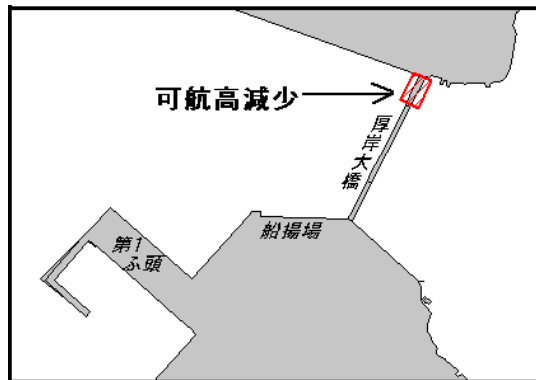
25年274項 北海道南岸 — 釧路港、西区 潜水調査等  
 図に示す区域で、作業船及び潜水士による構造物調査が実施される。

期 間 平成25年5月27日～10月31日 日出～日没  
 備 考 作業中、国際信号旗「A」旗掲揚。  
 海 図 W31  
 出 所 釧路港長



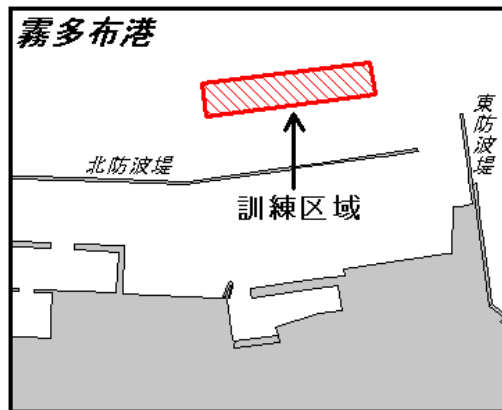
25年275項 北海道南岸 — 厚岸港 橋梁可航高減少  
 図に示す区域で、厚岸大橋補修工事に伴い、可航高が約1.5m減少する。

期 間 平成25年6月1日～29日  
 備 考 工事期間中、橋桁下部の一部に作業足場(長さ15m、高さ1.5m)を常設。作業足場の端部に黄色回転灯を設置。  
 海 図 W36(分図「厚岸港」)  
 出 所 釧路海上保安部



25年276項 北海道南岸 — 霧多布港 小型船舶操縦訓練  
 図に示す区域で、小型船舶操縦訓練が実施される。

期 間 平成25年6月3日～5日 0900～1630  
 備 考 実施区域内に浮標3基設置。  
 海 図 W25(分図「霧多布港」)  
 出 所 釧路海上保安部



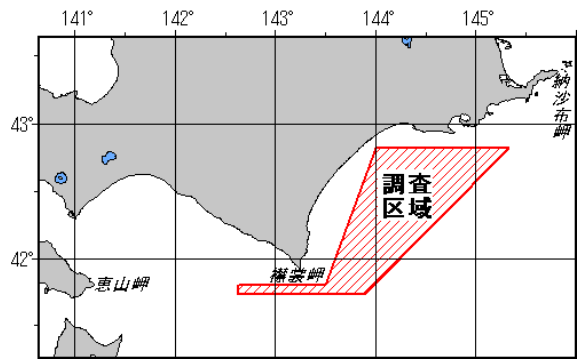
25年277項 北海道南岸 — 海洋調査等

下記区域で、調査船「若鷹丸(692t)」による海洋調査及び水産資源調査が実施される。

- 期 間 平成25年6月3日～12日
- 区 域 下記6地点により囲まれる区域
- (1) 42-49.1N 145-19.4E
  - (2) 41-44.0N 143-53.5E
  - (3) 41-44.0N 142-37.8E
  - (4) 41-48.2N 142-37.8E
  - (5) 41-48.2N 143-30.0E
  - (6) 42-49.0N 144-00.0E

備 考 上記区域内で停船し、観測機器を垂下させる。  
曳網作業を伴う。

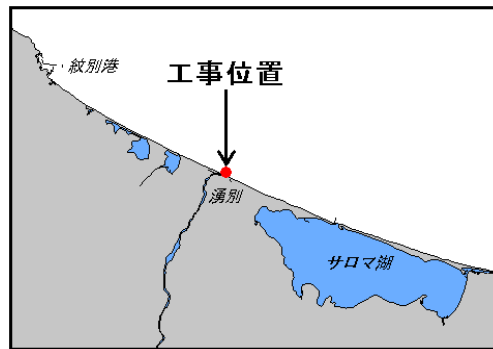
海 図 W34  
出 所 東北区水産研究所



25年278項 北海道北岸 — 紋別港南東方(湧別漁港) 防砂堤築造工事

下記位置で、起重機船による防砂堤築造工事が実施されている。

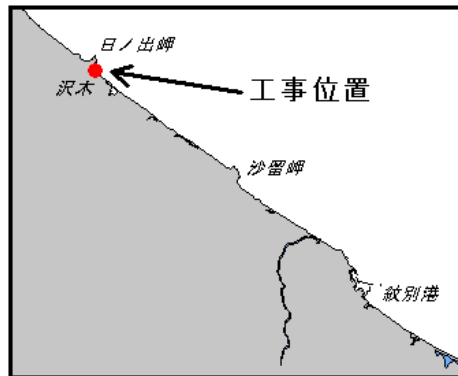
- 期 間 平成25年12月20日まで
- 位 置 44-13.9N 143-37.9E 付近
- 備 考 赤旗付ボンデンにより工事区域を表示。
- 海 図 W1039  
出 所 紋別海上保安部



25年279項 北海道北岸 — 紋別港北西方(沢木漁港付近) 離岸堤設置工事

下記位置で、起重機船による離岸堤設置工事が実施されている。

- 期 間 平成25年9月12日まで
- 位 置 44-31.2N 143-03.8E 付近
- 海 図 W1039  
出 所 紋別海上保安部



25年280項 北海道北岸 — 枝幸港南東方(山臼漁港) 掘下げ作業

下記位置で、グラブ浚渫船による掘下げ作業が実施されている。

- 期 間 平成25年8月15日まで 日出～日没
- 位 置 44-52.3N 142-38.6E 付近
- 備 考 灯付浮標で作業位置を表示。
- 海 図 W1039  
出 所 稚内海上保安部



25年281項 北海道西岸 海洋調査等

下記区域で、調査船「北洋丸(237t)」による海洋調査及び水産資源調査が実施される。

期 間 平成25年5月27日～30日

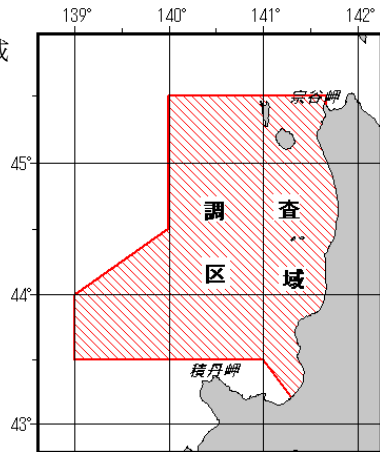
区 域 下記8地点を順に結ぶ線及び陸岸により囲まれる区域

- (1) 43-12.6N 141-17.4E(岸線上)
- (2) 43-30.1N 140-59.8E
- (3) 43-30.1N 138-59.8E
- (4) 44-00.1N 138-59.8E
- (5) 44-30.1N 139-59.8E
- (6) 45-30.1N 139-59.8E
- (7) 45-30.1N 141-39.8E
- (8) 45-26.2N 141-39.8E(岸線上)

備 考 上記区域内で停船し、観測機器を垂下させる。

海 図 W41

出 所 稚内水産試験場



25年282項 北海道西岸 - 礼文島、船泊港 潜水調査等

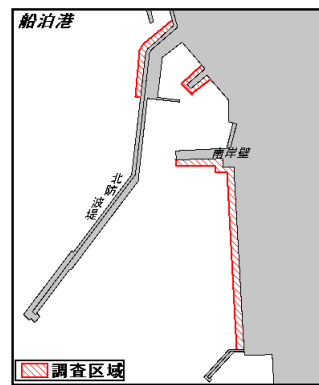
図に示す区域で、作業船及び潜水士による構造物調査が実施される。

期 間 平成25年5月27日～6月30日 日出～日没

備 考 作業中、国際信号旗「A」旗掲揚。

海 図 W1043 (分図「船泊港」)

出 所 稚内海上保安部



25年283項 北海道西岸 - 礼文島、香深港 潜水調査等

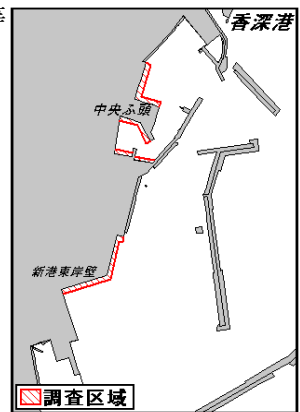
図に示す区域で、作業船及び潜水士による構造物調査が実施される。

期 間 平成25年5月27日～6月30日 日出～日没

備 考 作業中、国際信号旗「A」旗掲揚。

海 図 W1043 (分図「香深港」)

出 所 稚内海上保安部



25年284項 北海道西岸 - 天塩港 潜水調査等

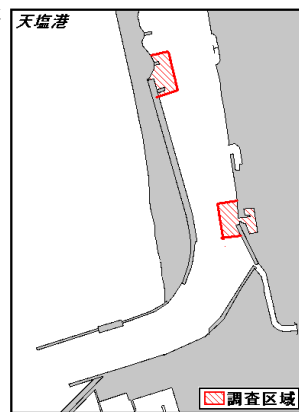
図に示す区域で、作業船及び潜水士による構造物調査が実施される。

期 間 平成25年5月27日～6月30日 日出～日没

備 考 作業中、国際信号旗「A」旗掲揚。

海 図 W40A (天塩港)

出 所 稚内海上保安部



25年285項 北海道西岸 - 天塩港 ボーリング作業

下記区域で、スポット台船によりボーリング作業が実施される。

期 間 平成25年5月27日～8月31日 日出～日没

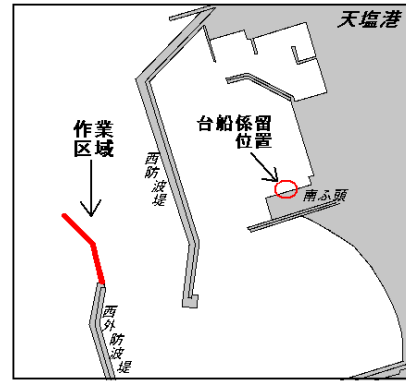
区 域 下記3地点を結ぶ線

- (1) 44-52-18.9N 141-43-48.3E
- (2) 44-52-16.6N 141-43-51.5E
- (3) 44-52-12.6N 141-43-53.1E(岸線上)

備 考 夜間係留中、作業台船に黄色灯を設置。

海 図 W40A (天塩港)

出 所 稚内海上保安部



25年286項 北海道西岸 - 天塩港南方 操業禁止区域設定

下記区域で、陸上自衛隊水陸両用車及び航空機による航行訓練等が実施されるため、漁業の操業禁止区域が設定される。

期 間 平成25年6月1日～8月29日 昼夜とも

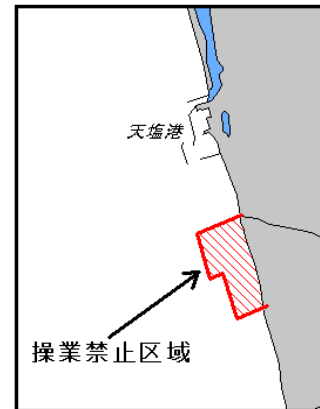
区 域 下記6地点を順に結ぶ線及び陸岸により囲まれる区域

- (1) 44-50-21N 141-45-14E (岸線上)
- (2) 44-50-12N 141-44-45E
- (3) 44-50-43N 141-44-32E
- (4) 44-50-39N 141-44-19E
- (5) 44-51-10N 141-44-07E
- (6) 44-51-23N 141-44-49E (岸線上)

備 考 上記区域内で、全ての漁業の操業禁止。

海 図 W1045

出 所 稚内海上保安部



25年287項 北海道西岸 - 石狩湾港北方 灯標点検作業

下記位置で、作業船及び潜水士による石狩湾港新港沖灯標(航路標識番号 0575.3番)の点検作業が実施されている。

期 間 平成25年6月30日までのうち1日 日出～日没

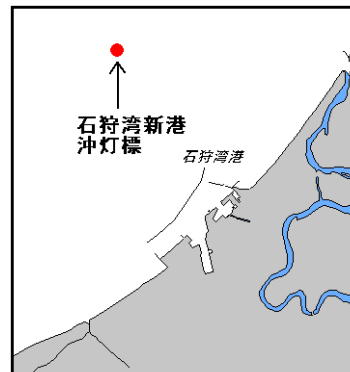
位 置 43-16.6N 141-14.4E

備 考 潜水作業中、国際信号旗「A」旗掲揚。

海 図 W28

参照書誌 411

出 所 小樽海上保安部



25年288項 北海道西岸 - 石狩湾港 灯付浮標等点検作業

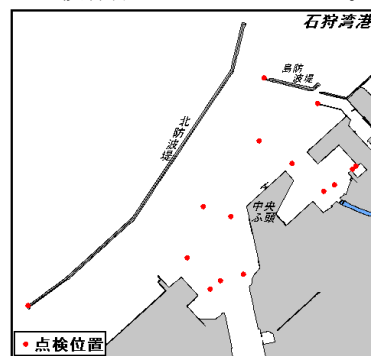
図に示す位置で、作業船及び潜水士による灯及び灯付浮標の点検作業が実施されている。

期 間 平成25年6月30日までのうち1日 日出～日没

備 考 潜水作業中、国際信号旗「A」旗掲揚。

海 図 W7

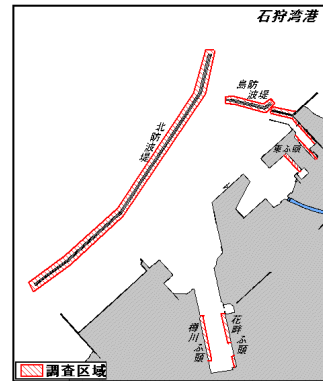
出 所 石狩湾港長



25年289項 北海道西岸 — 石狩湾港 潜水調査等

図に示す区域で、作業船及び潜水士による構造物調査が実施される。

期 間 平成25年6月30日まで 日出～日没  
 備 考 作業中、国際信号旗「A」旗掲揚。  
 海 図 W 7  
 出 所 石狩湾港長



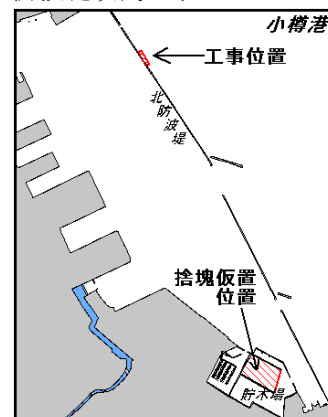
25年290項 北海道西岸 — 小樽港、第2区、3区

下記位置で、起重機船及び潜水士による防波堤改良工事が実施される。

期 間 平成25年6月1日～9月30日 日出～日没  
 位 置 1 防波堤改良工事  
 43-12-27N 141-01-01E 付近  
 2 捨塊仮置  
 43-11-07N 141-01-41E 付近  
 備 考 潜水作業中、国際信号旗「A」旗掲揚。  
 旗付ボンデンで作業位置を表示。

海 図 W 5  
 出 所 小樽港長

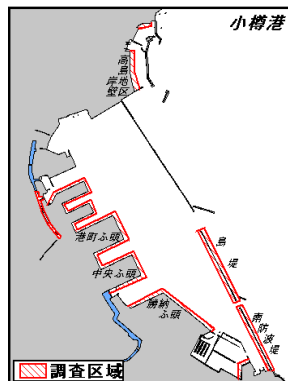
防波堤改良工事



25年291項 北海道西岸 — 小樽港 潜水調査等

図に示す区域で、作業船及び潜水士による構造物調査が実施される。

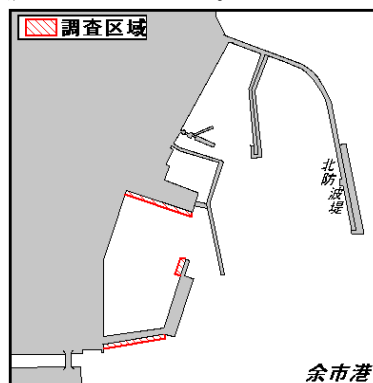
期 間 平成25年6月30日まで 日出～日没  
 備 考 作業中、国際信号旗「A」旗掲揚。  
 海 図 W 5  
 出 所 小樽港長



25年292項 北海道西岸 — 余市港 潜水調査等

図に示す区域で、作業船及び潜水士による構造物調査が実施される。

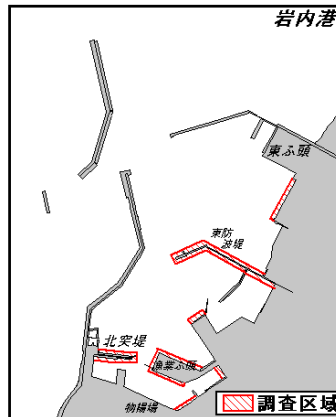
期 間 平成25年7月31日まで 日出～日没  
 備 考 作業中、国際信号旗「A」旗掲揚。  
 海 図 W 3 9 (余市港)  
 出 所 小樽海上保安部





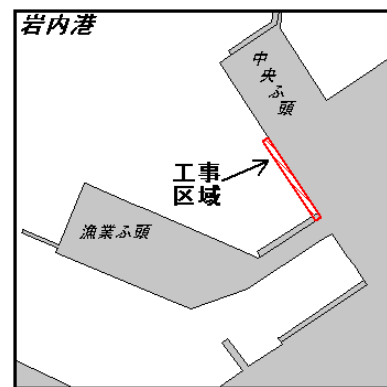
25年293項 北海道西岸 — 岩内港 潜水調査等  
 図に示す区域で、作業船及び潜水士による構造物調査が実施される。

期 間 平成25年7月31日まで 日出～日没  
 備 考 作業中、国際信号旗「A」旗掲揚。  
 海 図 W39 (岩内港)  
 出 所 小樽海上保安部



25年294項 北海道西岸 — 岩内港 岸壁改良工事  
 下記区域で、起重機及び潜水士による岸壁改良工事が実施されている。

期 間 平成26年1月31日まで 日出～日没  
 区 域 下記3地点を結ぶ線及び陸岸により囲まれる区域  
 (1) 42-59-11.3N 140-30-57.6E(岸線上)  
 (2) 42-59-15.5N 140-30-54.9E  
 (3) 42-59-15.2N 140-30-54.0E(岸線上)  
 備 考 潜水作業中、国際信号旗「A」旗掲揚。  
 海 図 W39 (岩内港)  
 出 所 小樽海上保安部



25年295項 北海道西岸 — 松前港北西方(静浦漁港) 防波堤復旧工事  
 下記位置で、作業船による防波堤復旧工事が実施される。

期 間 平成25年5月28日～10月10日  
 位 置 41-29.0N 140-01.5E 付近  
 海 図 W10  
 出 所 函館海上保安部



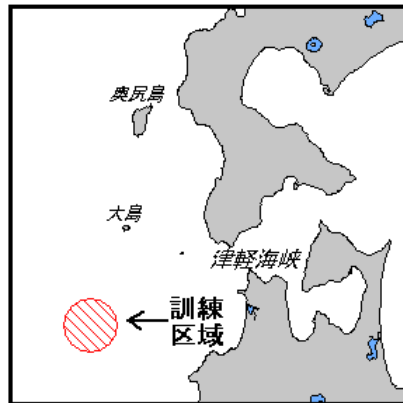
25年296項 津軽海峡 - 西方 射撃訓練

下記区域で、自衛隊航空機6機による水上射撃及びフレア発射訓練が実施される。

期 日 平成25年6月5日、6日(予備日7日) 0800~2200

区 域 40-55-09N 139-04-48E  
を中心とする半径10海里の円内区域  
及びその上空150mまで

海 図 W10-W43  
出 所 防衛省海上幕僚監部



25年297項 津軽海峡 - 東方 射撃訓練

下記区域で、自衛隊航空機6機による水上射撃及びフレア発射訓練が実施される。

期 日 平成25年6月5日、6日(予備日7日) 0800~2200

区 域 41-20-10N 142-29-47E  
を中心とする半径15海里の円内区域  
及びその上空150mまで

海 図 W43-W53  
出 所 防衛省海上幕僚監部

