

# 一管区水路通報第22号

平成25年6月14日

第一管区海上保安本部

|       |       |         |          |
|-------|-------|---------|----------|
| 第354項 | 北海道南岸 | 函館港     | ケーソン進水等  |
| 第355項 | 北海道南岸 | 函館港     | 小型船舶操縦訓練 |
| 第356項 | 北海道南岸 | 室蘭港北方   | 水路測量     |
| 第357項 | 北海道南岸 | 室蘭港     | ヨットレース   |
| 第358項 | 北海道南岸 | 十勝港     | 深淺測量     |
| 第359項 | 北海道南岸 | 十勝港北東方  | 掘下げ作業    |
| 第360項 | 北海道南岸 | 釧路港     | 灯付浮標点検作業 |
| 第361項 | 北海道南岸 | 釧路港     | 潜水作業     |
| 第362項 | 北海道南岸 | 厚岸港及び付近 | 小型船舶操縦訓練 |
| 第363項 | 北海道南岸 | 落石岬南方   | 魚礁設置作業   |
| 第364項 | 北海道東岸 | 野付埼南方   | 水路測量     |
| 第365項 | 北海道東岸 | 羅臼港     | 航泊禁止     |
| 第366項 | 北海道北岸 | オホーツク海  | 海洋調査等    |
| 第367項 | 北海道西岸 | 礼文島     | 乗客乗下船作業  |
| 第368項 | 北海道西岸 | 天売島～焼尻島 | 海底線点検作業  |
| 第369項 | 北海道西岸 | 増毛港     | 海難救助訓練   |
| 第370項 | 北海道西岸 | 増毛港     | 防波堤延長工事等 |
| 第371項 | 北海道西岸 | 石狩湾港    | 地盤改良工事   |
| 第372項 | 北海道西岸 | 小樽港     | 海上清掃作業   |
| 第373項 | 北海道西岸 | 江差港及び付近 | ヨットレース実施 |
| 第374項 | 北海道西岸 |         | 海洋調査等    |
| 第375項 | 津軽海峡  | 西方      | 射撃訓練     |
| 第376項 | 津軽海峡  | 東方      | 射撃訓練     |

※水路通報の内容については、インターネット及びFAXで入手出来ます。

インターネットアドレス <http://www1.kaiho.mlit.go.jp/KAN1/tuho/index.html>

FAX番号 0134-27-6190 (ポーリングサービス)

一管区水路通報や水路図誌に関するお問い合わせは下記へどうぞ。

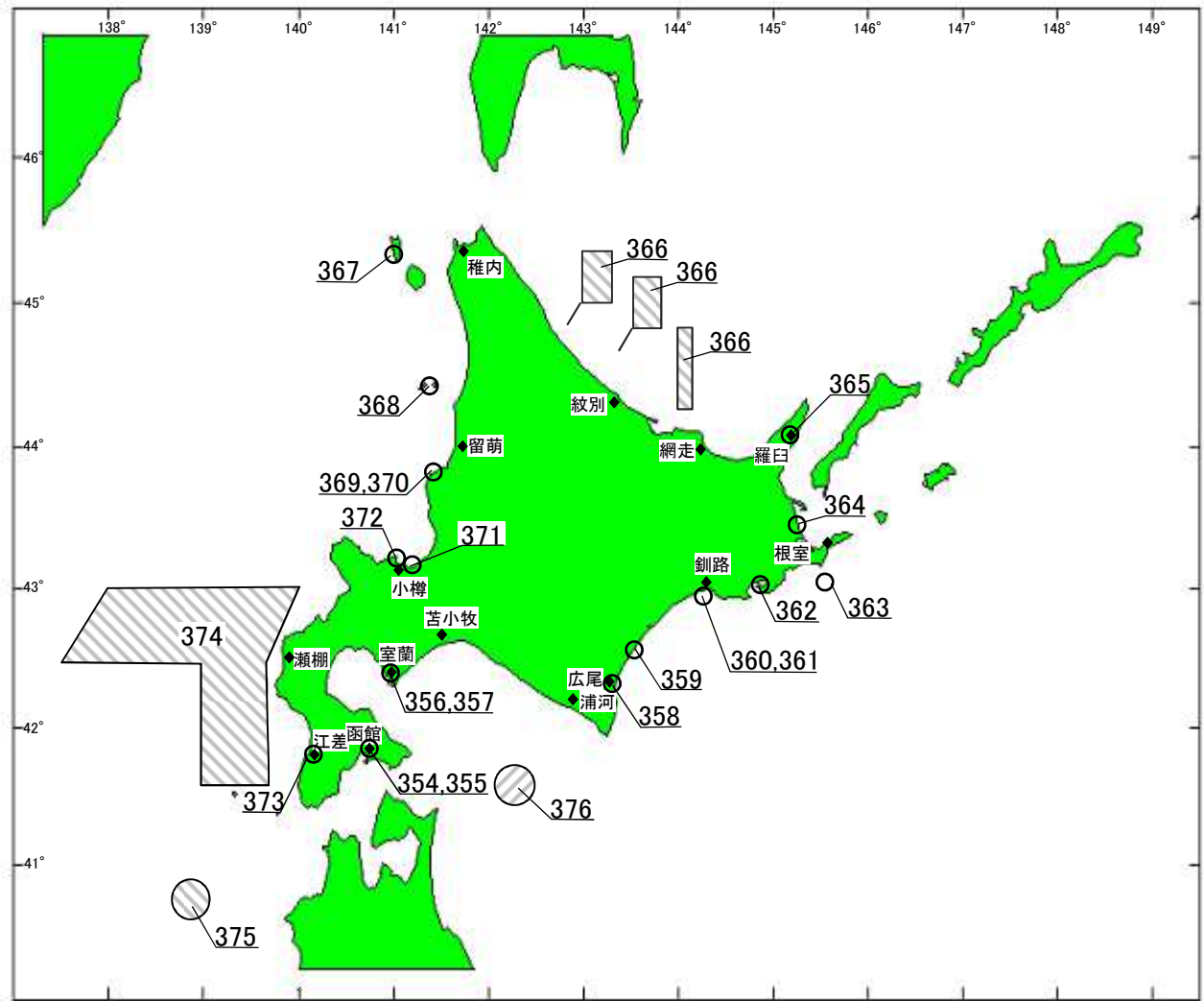
第一管区海上保安本部海洋情報部 監理課 情報係

〒047-8560 小樽市港町5番2号小樽地方合同庁舎(5階)

TEL(0134)27-0118(内線2515) FAX(0134)32-9301

メールアドレス [sodan1@jodc.go.jp](mailto:sodan1@jodc.go.jp)

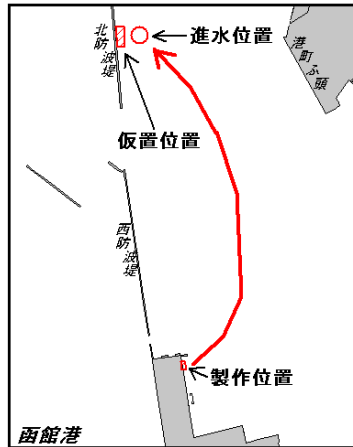
# 索引図



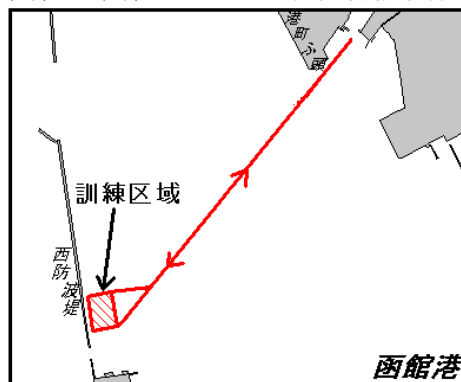
## 事項別索引

|         |       |                         |
|---------|-------|-------------------------|
| 訓練・試験関係 | ----- | 355、362、369、375、<br>376 |
| 航路標識関係  | ----- | 360                     |
| 港湾施設関係  | ----- | 354、359、361、370、<br>371 |
| 海底施設関係  | ----- | 368                     |
| 海洋調査関係  | ----- | 356、358、364、366、<br>374 |
| 制限・禁止関係 | ----- | 365                     |
| 漁業関係    | ----- | 363                     |
| 海上行事関係  | ----- | 357、372、373             |
| その他     | ----- | 367                     |

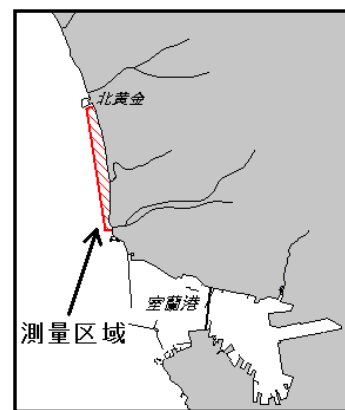
25年354項 北海道南岸 — 函館港、第2区、第4区 ケーソン進水等  
 図に示す位置で、台船によるケーソン進水及び仮置作業が実施される。  
 期 間 平成25年6月18日～25日のうち1日 日出～日没  
 海 図 W6  
 出 所 函館港長



25年355項 北海道南岸 — 函館港、第3区、第4区 小型船舶操縦訓練  
 図に示す区域で、小型船舶操縦訓練が実施される。  
 期 間 平成25年6月21日～26日 0900～1600  
 備 考 訓練区域内に浮標3基設置。  
 海 図 W6  
 出 所 函館港長



25年356項 北海道南岸 — 室蘭港北方 水路測量  
 下記区域で、作業船による水路測量が実施される。  
 期 間 平成25年6月20日～9月30日 日出～日没  
 区 域 下記4地点を順に結ぶ線及び陸岸により囲まれる区域  
 (1) 42-22-44N 140-54-30E (岸線上)  
 (2) 42-22-43N 140-54-22E  
 (3) 42-25-02N 140-53-53E  
 (4) 42-25-04N 140-54-02E (岸線上)  
 備 考 測量中、作業船は白紅白の燕尾旗を掲揚。  
 海 図 W17  
 出 所 第一管区海上保安本部海洋情報部

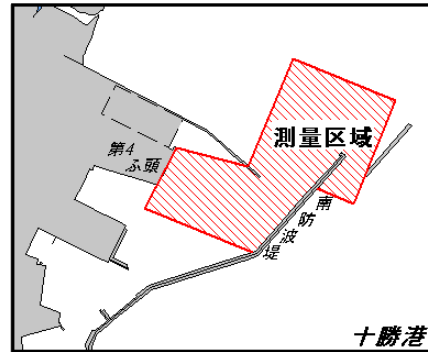


25年357項 北海道南岸 — 室蘭港、第3区 ヨットレース  
 下記区域で、ヨットレースが実施される。  
 期 日 平成25年6月22日、23日 毎日0800～日没  
 区 域 下記5地点により囲まれる区域  
 (1) 42-20-58.8N 140-56-27.9E  
 (2) 42-20-36.3N 140-56-32.2E  
 (3) 42-20-34.3N 140-56-09.6E  
 (4) 42-20-44.1N 140-55-50.7E  
 (5) 42-21-00.2N 140-55-47.6E  
 備 考 上記(1)(4)(5)地点に旗付ボンデン設置。  
 海 図 W16  
 出 所 室蘭港長



25年358項 北海道南岸 — 十勝港 深浅測量

図に示す区域で、作業船による深浅測量が実施されている。  
 期 間 平成25年6月30日までのうち2日間 日出～日没  
 海 図 W35  
 出 所 広尾海上保安署



25年359項 北海道南岸 — 十勝港北東方(大樹漁港) 掘下げ作業

下記位置で、浚渫船による掘下げ作業が実施されている。  
 期 間 平成25年10月21日まで 日出～日没  
 位 置 42-28.4N 143-26.1E 付近  
 備 考 ボンデンで作業位置を表示。  
 海 図 W1032  
 出 所 広尾海上保安署

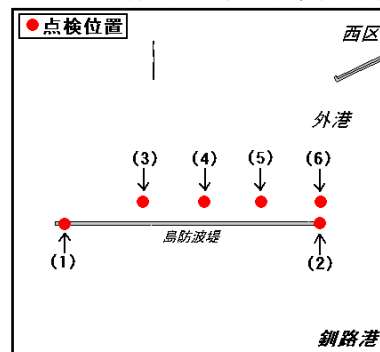


25年360項 北海道南岸 — 釧路港、外港及び付近 灯付浮標点検作業

下記位置で、灯台及び灯付浮標点検作業が実施されている。  
 期 間 平成25年6月27日までのうち1日 日出～日没  
 位 置 下記6地点付近

- (1) 42-58-48N 144-17-24E (開発局釧路港西港区島防波堤西灯台、航路標識番号0129.5)
- (2) 42-58-49N 144-18-37E (開発局釧路港西港区島防波堤東灯台、航路標識番号0129.4)
- (3) 42-58-53N 144-17-47E (灯付浮標)
- (4) 42-58-53N 144-18-21E (灯付浮標)
- (5) 42-58-53N 144-18-20E (灯付浮標)
- (6) 42-58-53N 144-18-25E (灯付浮標)

海 図 W31  
 参照書誌 411  
 出 所 釧路港長



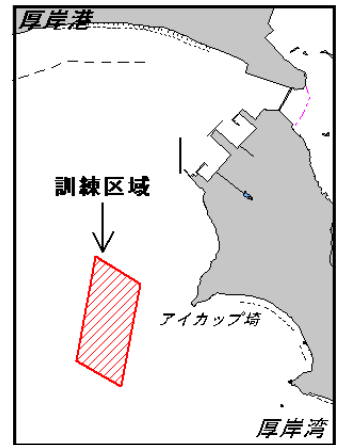
25年361項 北海道南岸 — 釧路港、東区第2区 潜水作業

下記位置で、作業船及び潜水士による構造物調査が実施されている。  
 期 間 平成25年7月31日までのうち10日間 0700～1700  
 位 置 42-59-38N 144-21-29E 付近  
 備 考 潜水作業中、国際信号旗「A」旗掲揚。  
 海 図 W31  
 出 所 釧路港長



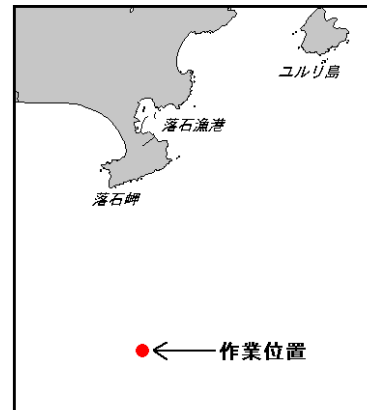
25年362項 北海道南岸 — 厚岸港及び付近 小型船舶操縦訓練

下記区域で、小型船舶操縦訓練が実施されている。  
 期 間 平成25年11月30日まで(土、日曜日及び祝日を除く) 1000~1500  
 区 域 下記4地点により囲まれる区域  
 (1) 43-01-19N 144-48-42E  
 (2) 43-01-03N 144-49-17E  
 (3) 43-00-04N 144-49-02E  
 (4) 43-00-19N 144-48-27E  
 備 考 上記区域内に浮標3基設置。  
 海 図 W36  
 出 所 釧路海上保安部



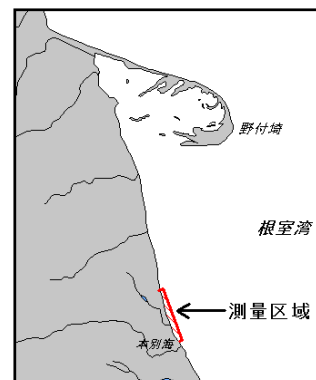
25年363項 北海道南岸 — 落石岬南方 魚礁設置作業

下記位置で、起重機船による魚礁設置作業が実施される。  
 期 間 平成25年6月20日~9月10日 日出~日没  
 位 置 43-06.1N 145-30.7E 付近  
 備 考 落石漁港で積出し作業あり。  
 オクトム2段積み産卵礁(高さ1.6m) 300基沈設。  
 黄色灯及び赤旗付ボンデンで作業位置を表示。  
 海 図 W25  
 出 所 根室海上保安部



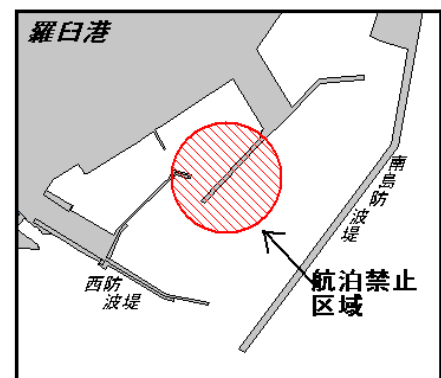
25年364項 北海道東岸 — 野付崎南方 水路測量

下記区域で、作業船による水路測量が実施される。  
 期 間 平成25年6月17日~9月30日  
 区 域 下記4地点を順に結ぶ線及び陸岸により囲まれる区域  
 (1) 43-25-54N 145-15-52E (岸線上)  
 (2) 43-26-00N 145-16-13E  
 (3) 43-23-26N 145-17-31E  
 (4) 43-23-18N 145-17-12E (岸線上)  
 備 考 測量中、白紅白の燕尾旗掲揚。  
 海 図 W18  
 出 所 第一管区海上保安本部海洋情報部



25年365項 北海道東岸 — 羅臼港 航泊禁止

下記区域で、花火大会の実施に伴い、一般船舶の航泊が禁止される。  
 期 日 平成25年6月15日 2000~2100(花火大会終了まで)  
 区 域 44-01-10.1N 145-11-57.3E  
 を中心とする半径100mの円内海域  
 備 考 警戒船配備。  
 海 図 W1402 (羅臼港)  
 出 所 根室海上保安部長公示第1号(平成25年6月7日)



25年366項 北海道北岸 — オホーツク海 海洋調査等

下記区域で、調査船「北洋丸(237t)」による海洋調査及び水産資源調査が実施される。

期 間 平成25年6月24日～28日

区 域 1 下記経緯度線により囲まれる区域

(1) 45-00.0N (2) 143-00.0E

(3) 45-20.0N (4) 143-20.0E

2 下記経緯度線により囲まれる区域

(5) 44-50.0N (6) 143-30.0E

(7) 45-10.0N (8) 143-50.0E

3 下記経緯度線により囲まれる区域

(9) 44-20.0N (10) 144-00.0E

(11) 44-50.0N (12) 144-10.0E

4 下記2地点を結ぶ線上付近

(13) 45-00.0N 143-00.0E

(14) 44-52.1N 142-51.8E

5 下記2地点を結ぶ線上付近

(15) 44-50.0N 143-30.0E

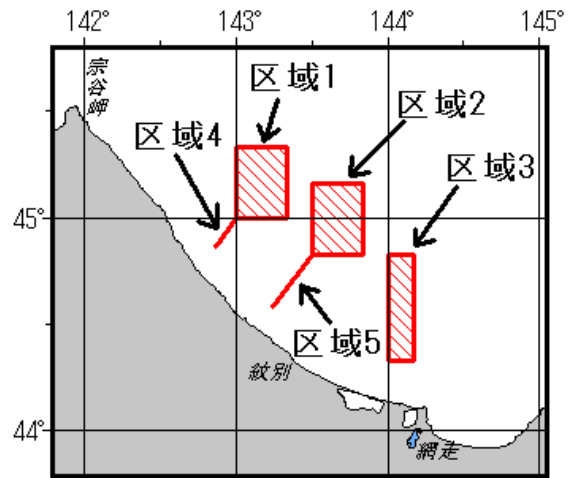
(16) 44-35.1N 143-14.8E

備 考 上記区域内で停船し、観測機器を垂下させる。

曳網作業を伴う。

海 図 W37

出 所 稚内水産試験場



25年367項 北海道西岸 — 礼文島、礼文西(元地)漁港 乗客乗下船作業

下記区域で、台船及びテンダーボートによる客船「ぱしふいっくびいなす」乗客の乗下船作業が実施される。

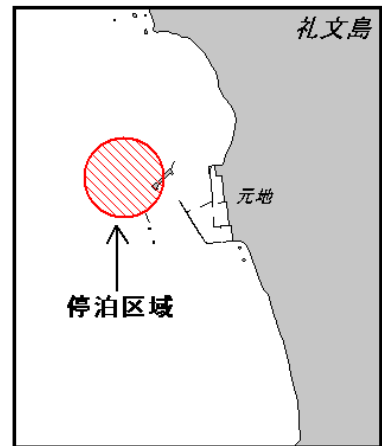
期 間 平成25年6月22日 0530～1830

区 域 45-18-25N 141-00-57E を中心とする半径200mの円内区域

備 考 乗客を乗せたテンダーボートは礼文西(元地)漁港に入港。

海 図 W1043

出 所 稚内海上保安部



25年368項 北海道西岸 — 天売島～焼尻島 海底線点検作業

図に示す区域で、作業船及び潜水士による海底線点検作業が実施されている。

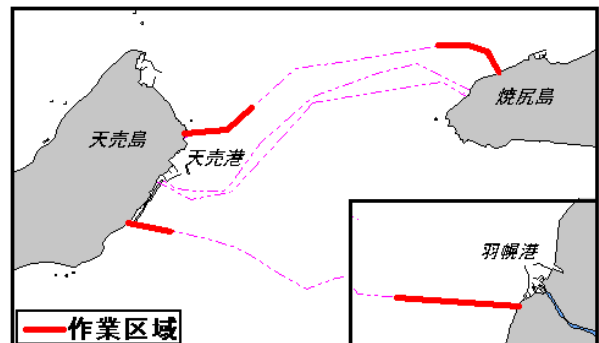
期 間 平成25年7月10日まで 日出～日没

備 考 潜水作業中、国際信号旗「A」旗掲揚。

警戒船配備。

海 図 W40B-W1045

出 所 留萌海上保安部

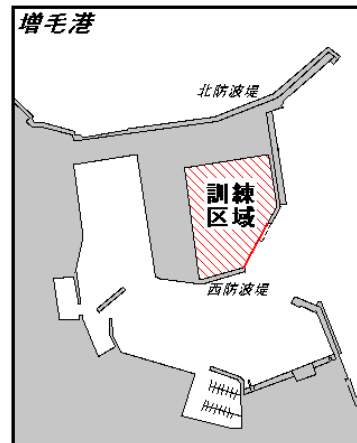


25年369項 北海道西岸 — 増毛港 海難救助訓練

下記区域で、巡視船及び航空機等による海難救助訓練が実施される。

- 期 間 平成25年6月26日 0900～1300  
 区 域 下記2地点を結ぶ線及び陸岸により囲まれる区域  
 (1) 43-51-17N 141-32-03E(岸線上)  
 (2) 43-51-19N 141-32-05E(岸線上)

海 図 W40A (増毛港)  
 出 所 留萌海上保安部



25年370項 北海道西岸 — 増毛港 防波堤延長工事等

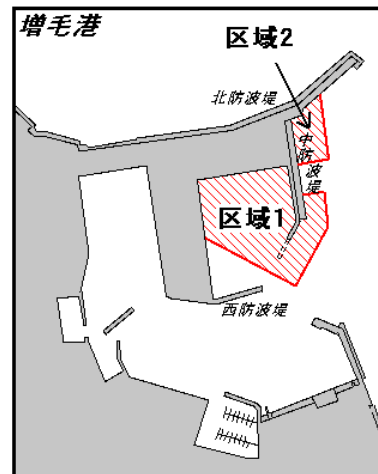
一管区水路通報25年18号260項削除 (区域変更)

下記区域で、起重機船及び潜水士による防波堤延長工事及び改良工事が実施されている。

- 期 間 平成26年1月27日まで 日出～日没  
 区 域 1 下記5地点を結ぶ線及び陸岸により囲まれる区域  
 (1) 43-51-23.3N 141-32-06.7E(岸線上)  
 (2) 43-51-23.5N 141-32-09.0E  
 (3) 43-51-21.2N 141-32-09.4E  
 (4) 43-51-16.9N 141-32-06.3E  
 (5) 43-51-20.2N 141-31-57.9E(岸線上)  
 2 下記3地点を結ぶ線及び陸岸により囲まれる区域  
 (6) 43-51-30.2N 141-32-08.6E(岸線上)  
 (7) 43-51-25.7N 141-32-09.5E  
 (8) 43-51-25.4N 141-32-06.4E(岸線上)

備 考 赤旗付ボンデンで工事区域を表示。  
 潜水作業中、国際信号旗「A」旗掲揚。

海 図 W40A (増毛港)  
 出 所 留萌海上保安部



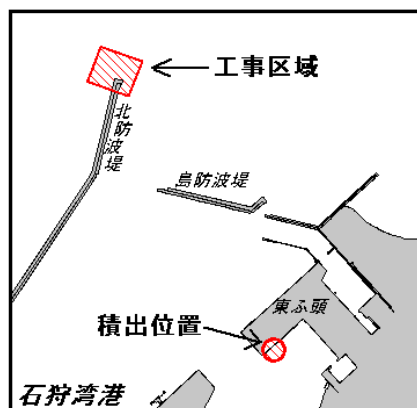
25年371項 北海道西岸 — 石狩湾港 地盤改良工事

下記区域で、作業台船等による地盤改良工事が実施されている。

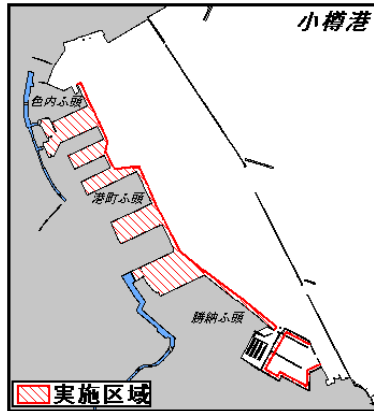
- 期 間 平成25年12月15日まで 日出～日没  
 区 域 下記4地点により囲まれる海域  
 (1) 43-13-43.9N 141-17-12.3E  
 (2) 43-13-51.0N 141-17-16.3E  
 (3) 43-13-48.1N 141-17-27.8E  
 (4) 43-13-41.0N 141-17-23.9E

備 考 東ふ頭で土砂積出作業あり。  
 灯付浮標で工事区域を表示。

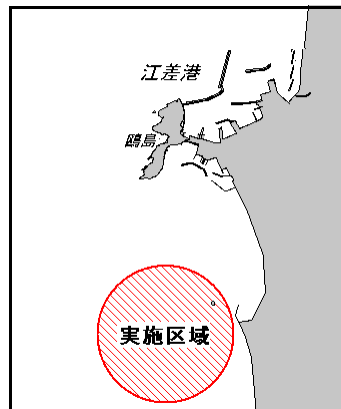
海 図 W7  
 出 所 石狩湾港長



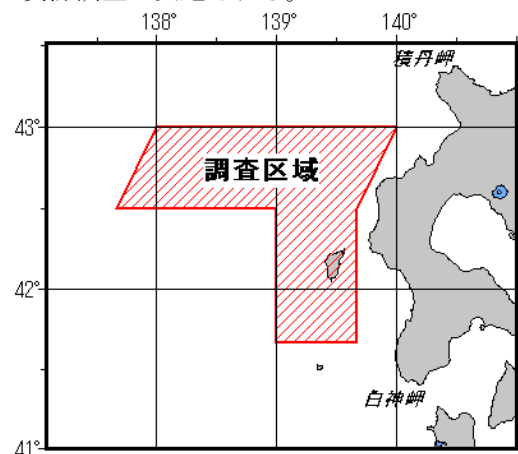
25年372項 北海道西岸 — 小樽港、第1区、2区 海上清掃作業  
 図に示す区域で、作業船及び端艇による岸壁前面の清掃作業が実施される。  
 期 間 平成25年6月23日 0930～1200  
 海 図 W5  
 出 所 小樽港長



25年373項 北海道西岸 — 江差港及び付近 ヨットレース実施  
 下記区域で、ヨットレースが実施される。  
 期 間 平成25年6月15日 0930～1600、16日 0930～1300  
 区 域 41-51-01N 140-06-35E を中心とする半径750mの円内区域  
 備 考 上記区域内に黄色ブイを設置。  
 警戒船配備。  
 海 図 W11  
 出 所 函館水産高校



25年374項 北海道西岸 — 海洋調査等  
 下記区域で、調査船「金星丸(151t)」による海洋調査及び水産資源調査が実施される。  
 期 間 平成25年6月19日～27日  
 区 域 下記7地点により囲まれる区域  
 (1) 41-40N 139-40E  
 (2) 41-40N 139-00E  
 (3) 42-30N 139-00E  
 (4) 42-30N 137-40E  
 (5) 43-00N 138-00E  
 (6) 43-00N 140-00E  
 (7) 42-30N 139-40E  
 備 考 上記区域内で停船し、観測機器を垂下させる。  
 海 図 W1154  
 出 所 日本海区水産研究所





25年375項 津軽海峡 - 西方 射撃訓練

下記区域で、自衛艦7隻及び自衛隊航空機4機による水上射撃が実施される。

期 日 平成25年6月25日～28日(予備日29、30日) 0800～2200

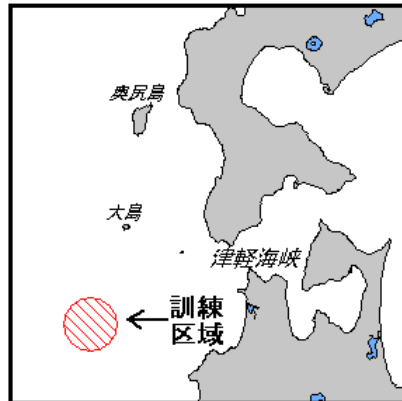
区 域 40-55-09N 139-04-48E

を中心とする半径10海里の円内区域及びその上空150mまで

備 考 訓練中、国際信号旗「B」旗掲揚。

海 図 W10-W43

出 所 防衛省海上幕僚監部



25年376項 津軽海峡 - 東方 射撃訓練

下記区域で、自衛艦7隻及び自衛隊航空機4機による水上射撃が実施される。

期 日 平成25年6月25日～28日(予備日29、30日) 0800～2200

区 域 41-20-10N 142-29-47E

を中心とする半径10海里の円内区域及びその上空150mまで

備 考 訓練中、国際信号旗「B」旗掲揚。

海 図 W43-W53

出 所 防衛省海上幕僚監部

