

一管区水路通報第29号

平成25年8月2日

第一管区海上保安本部

第572項	北海道南岸	函館港	係船ブイ一時撤去
第573項	北海道南岸	函館港	クルージング等
第574項	北海道南岸	十勝港北東方	ロケット打ち上げ
第575項	北海道南岸	釧路港	掘下げ作業
第576項	北海道南岸	釧路港	カッターレース
第577項	北海道南岸	釧路港	海上行事
第578項	北海道南岸	釧路港及び付近	水質調査等
第579項	北海道南岸	厚岸港	灯設置
第580項	北海道南岸	厚岸港	ボーリング作業
第581項	北海道北岸	網走港	深淺測量
第582項	北海道北岸	紋別港	防波堤改良工事
第583項	北海道北岸	枝幸港南東方	防波堤築造工事
第584項	北海道北岸	神威岬北西方	掘下げ作業
第585項	北海道西岸	留萌港	水深減少
第586項	北海道西岸	石狩湾	魚礁設置作業
第587項	北海道西岸	石狩湾港北東方	掘下げ作業
第588項	北海道西岸	石狩湾港	ボーリング作業
第589項	北海道西岸	石狩湾港	潜水調査等
第590項	北海道西岸	石狩湾港及び付近	流速計設置
第591項	北海道西岸	石狩湾港及び付近	深淺測量
第592項	北海道西岸	小樽港	ボーリング作業
第593項	北海道西岸	小樽港	潜水調査等
第594項	北海道西岸	小樽港及び付近	流速計設置
第595項	北海道西岸	小樽港付近	防波堤改修工事
第596項	北海道西岸	神威岬付近	魚礁設置作業
第597項	北海道西岸	岩内港	花火大会
第598項	北海道西岸	寿都港	潜水調査等
第599項			海洋調査中止

※水路通報の内容については、インターネット及びFAXで入手出来ます。

インターネットアドレス <http://www1.kaiho.mlit.go.jp/KAN1/tuho/index.html>

FAX番号 0134-27-6190 (ボーリングサービス)

一管区水路通報や水路図誌に関するお問い合わせは下記へどうぞ。

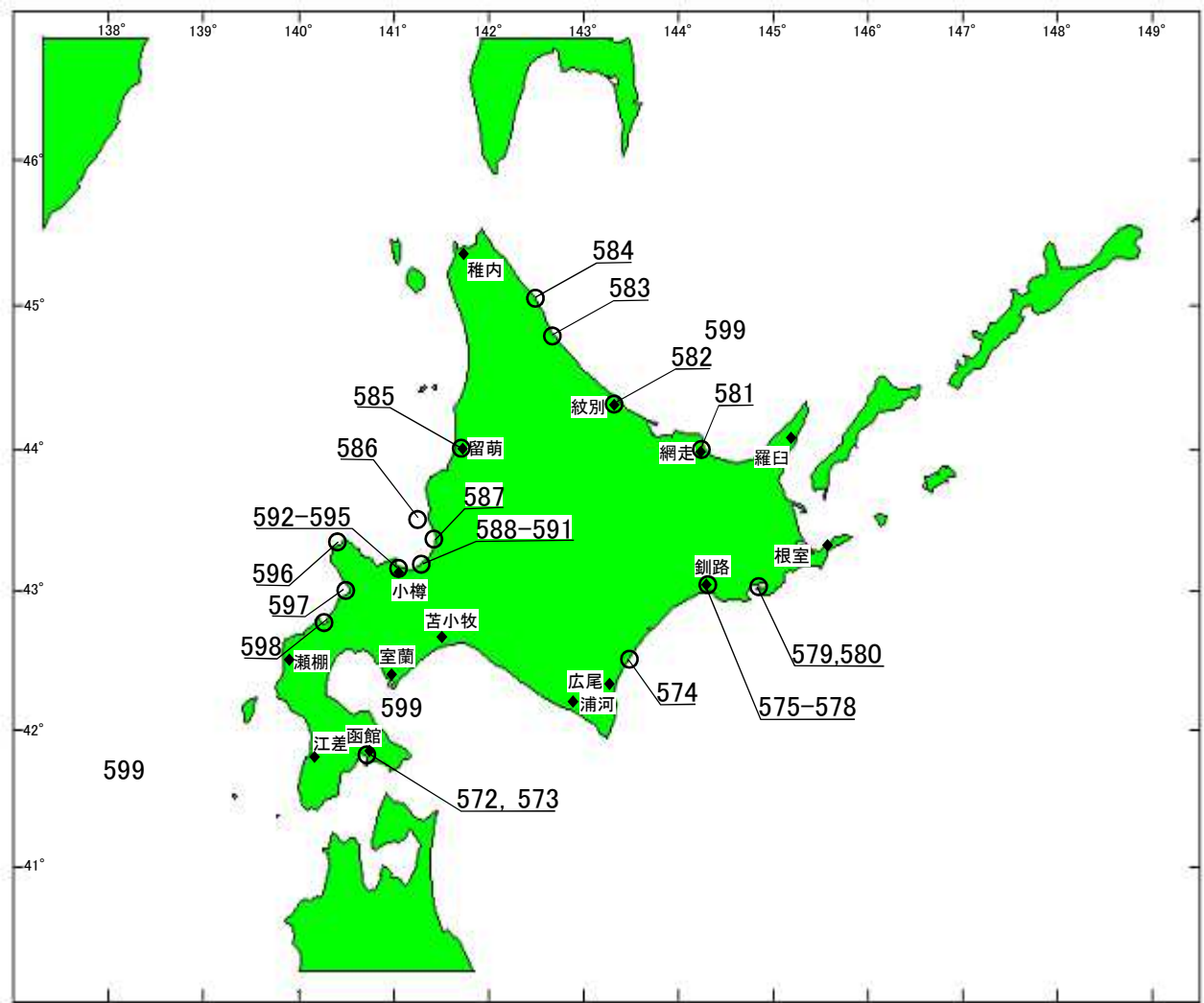
第一管区海上保安本部海洋情報部 監理課 情報係

〒047-8560 小樽市港町5番2号小樽地方合同庁舎(5階)

TEL(0134)27-0118(内線2515) FAX(0134)32-9301

メールアドレス sodan1@jodc.go.jp

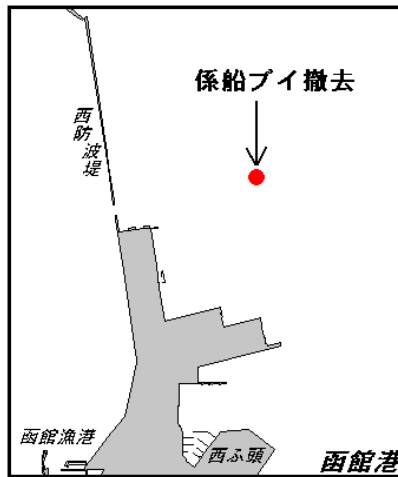
索引図



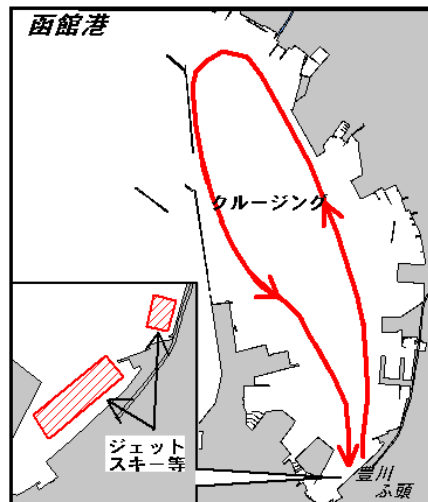
事項別索引

水深関係	-----	585
航路標識関係	-----	572、579
港湾施設関係	-----	575、580、582、583、 584、587、588、589、 592、593、595、598
海洋調査関係	-----	578、581、590、591、 594、599
漁業関係	-----	586、596
海上行事関係	-----	573、576、577、597
その他	-----	574

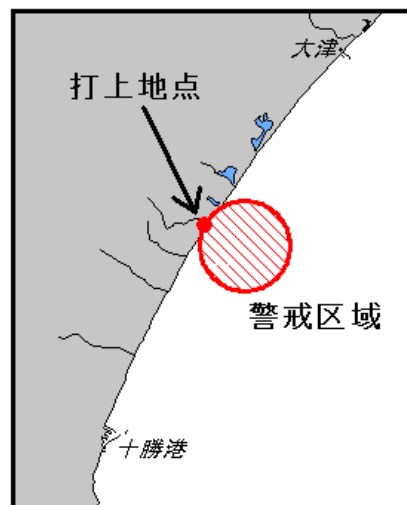
25年572項 北海道南岸 ー 函館港、第3区 係船ブイ一時撤去
 下記位置の係船ブイは一時撤去されている。
 期 間 当分の間
 位 置 41-47-13N 140-42-39E 付近
 海 図 W6
 出 所 函館港長



25年573項 北海道南岸 ー 函館港 クルージング等
 図に示す区域で、シーカヤック・ジェットスキーの試乗及びクルージングが実施される。
 期 日 平成25年8月11日 1000～1500
 備 考 警戒船配備。
 海 図 W6
 出 所 函館港長



25年574項 北海道南岸 ー 十勝港北東方 ロケット打ち上げ
 下記区域で、ロケット2機(全長約3.5～4.3m、重量68～113kg)の打ち上げが実施される。
 期 日 平成25年8月10日(予備日11日) 0700～0815、1100～1230
 打上地点 (1) 42-30-15N 143-27-24E
 着水目標点 (2) 42-29-01N 143-30-39E
 警戒区域 上記(2)地点を中心とする半径5kmの円内区域
 備 考 警戒船配備。
 海 図 W1032
 出 所 広尾海上保安署

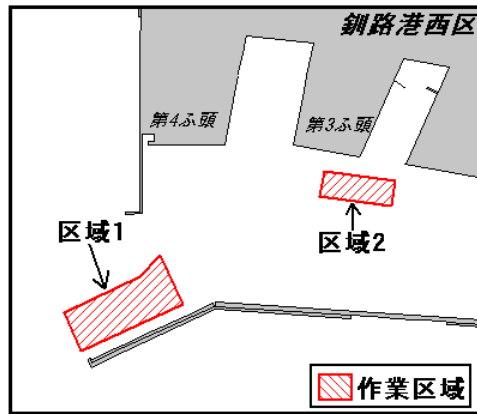


25年575項 北海道南岸 — 釧路港、西区第2区 掘下げ作業

下記区域で、浚渫船による掘下げ作業が実施されている。

- 期 間 平成26年3月5日まで 日出～日没
- 区 域 1 下記5地点により囲まれる区域
- (1) 42-59-26.9N 144-18-59.8E
 - (2) 42-59-20.1N 144-18-39.8E
 - (3) 42-59-25.7N 144-18-36.3E
 - (4) 42-59-30.9N 144-18-51.5E
 - (5) 42-59-34.0N 144-18-55.4E
- 2 下記4地点により囲まれる区域
- (6) 42-59-44.7N 144-19-41.8E
 - (7) 42-59-41.1N 144-19-40.9E
 - (8) 42-59-42.5N 144-19-26.8E
 - (9) 42-59-46.2N 144-19-27.7E

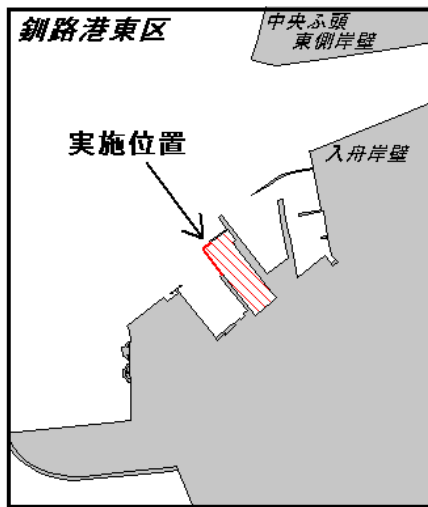
海 図 W31
出 所 釧路港長



25年576項 北海道南岸 — 釧路港、東区第3区 カッターレース

下記位置で、カッターレースが実施される。

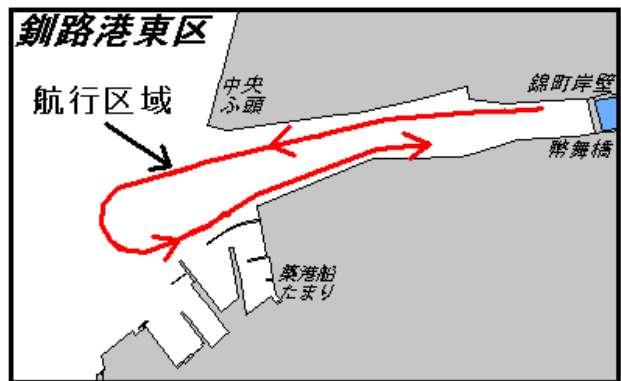
- 期 日 平成25年8月11日 0730～1000
- 位 置 42-58-31N 144-22-09E 付近
- 備 考 警戒船配備。
- 海 図 W31
出 所 釧路港長



25年577項 北海道南岸 — 釧路港、東区 海上行事

図に示す区域で、漁船による海上渡御が実施される。

- 期 日 平成25年8月3日 1200～1250
- 海 図 W31
出 所 釧路港長



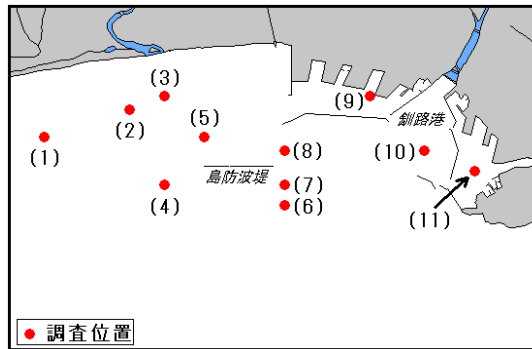
25年578項 北海道南岸 — 釧路港及び付近 水質調査等

下記位置で、作業船による水質調査及び底質調査が実施される。

期 間 平成25年8月10日～20日のうち1日 日出～日没

位 置 下記11地点

- (1) 42-59-09N 144-14-46E
- (2) 42-59-29N 144-16-11E
- (3) 42-59-39N 144-16-46E
- (4) 42-58-34N 144-16-46E
- (5) 42-59-09N 144-17-26E
- (6) 42-58-19N 144-18-46E
- (7) 42-58-34N 144-18-46E
- (8) 42-58-59N 144-18-46E
- (9) 42-59-39N 144-20-11E
- (10) 42-58-59N 144-21-06E
- (11) 42-58-44N 144-21-56E



海 図 W31
出 所 釧路港長

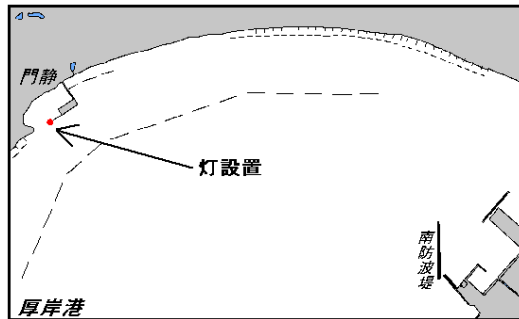
25年579項 北海道南岸 — 厚岸港 灯設置

下記位置に、赤色灯が設置された。

位 置 43-03-01N 144-46-49E

海 図 W36

出 所 釧路海上保安部



25年580項 北海道南岸 — 厚岸港 ボーリング作業

下記区域で、スパット式台船によるボーリング作業が実施される。

期 間 平成25年8月5日～9月30日 日出～日没

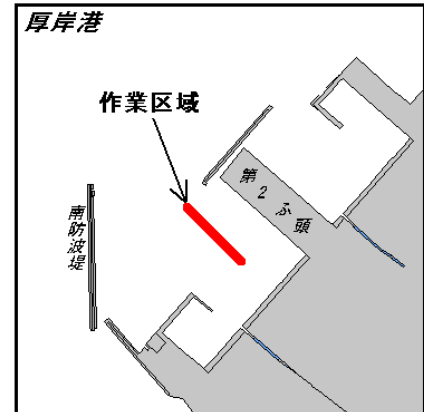
区 域 下記2地点を結ぶ線上付近

- (1) 43-02-24N 144-50-06E
- (2) 43-02-17N 144-50-16E

備 考 赤旗及び灯で台船を表示。

海 図 W36

出 所 釧路海上保安部



25年581項 北海道北岸 — 網走港 深浅測量

下記区域で、作業船による深浅測量が実施されている。

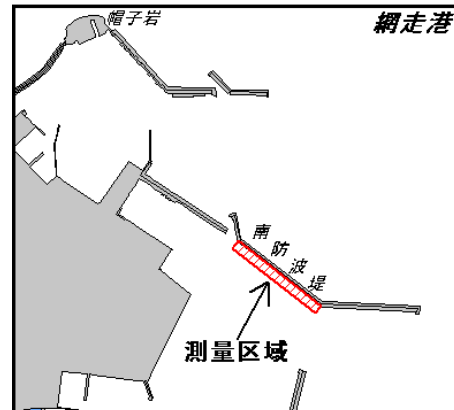
期 間 平成25年8月15日まで 日出～日没

区 域 下記4地点を結ぶ線及び陸岸により囲まれる区域

- (1) 44-00-56.2N 144-17-51.2E(岸線上)
- (2) 44-00-55.2N 144-17-50.0E
- (3) 44-01-05.0N 144-17-32.6E
- (4) 44-01-06.1N 144-17-33.7E(岸線上)

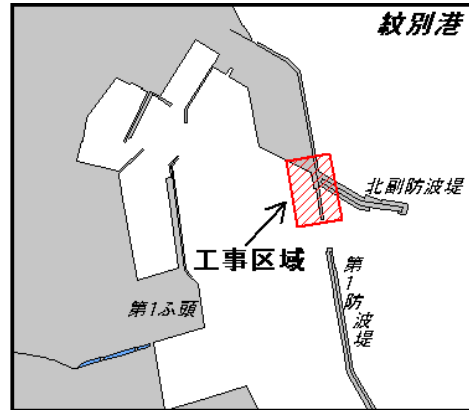
海 図 W29 (網走港)

出 所 網走海上保安署



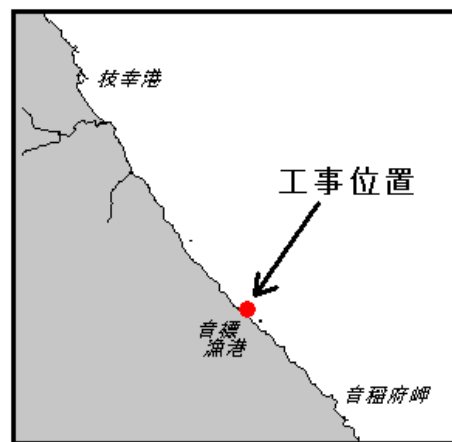
25年582項 北海道北岸 — 紋別港 防波堤改良工事
 下記区域で、起重機船及び潜水士による防波堤改良工事が実施されている。

期 間 平成25年10月18日まで 日出～日没
 区 域 下記4地点により囲まれる海域
 (1) 44-21-01.9N 143-21-59.5E
 (2) 44-21-01.2N 143-21-53.7E
 (3) 44-21-07.4N 143-21-52.2E
 (4) 44-21-08.1N 143-21-57.9E
 備 考 潜水作業中、国際信号旗「A」旗掲揚。
 上記(2)に灯及び赤旗付ボンデンを設置。
 海 図 W29 (紋別港)
 出 所 紋別海上保安部



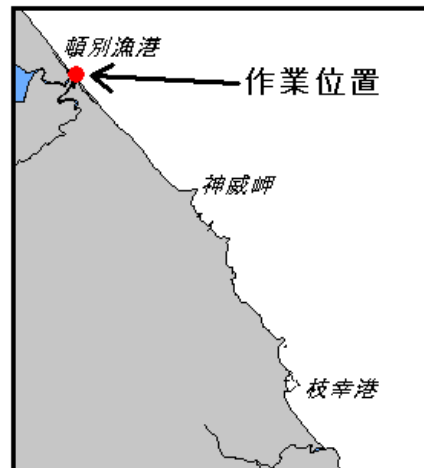
25年583項 北海道北岸 — 枝幸港南東方(音標漁港) 防波堤築造工事
 下記位置で、起重機船及び潜水士による防波堤築造工事が実施されている。

期 間 平成26年2月28日まで 日出～日没
 位 置 44-42.7N 142-48.9E 付近
 備 考 灯付浮標で工事位置を表示。
 潜水作業中、国際信号旗「A」旗掲揚。
 海 図 W1039
 出 所 稚内海上保安部



25年584項 北海道北岸 — 神威岬北西方(頓別漁港) 掘下げ作業
 下記位置で、浚渫船による掘下げ作業が実施されている。

期 間 平成25年9月30日まで 日出～日没
 位 置 45-08.0N 142-24.1E 付近
 海 図 W1040
 出 所 稚内海上保安部



25年585項 北海道西岸 — 留萌港、第4区 水深減少

下記区域で、水深減少区域が存在している。

区 域 1 下記6地点により囲まれる海域は、水深が海図図載より約1~3m減少している。

- (1) 43-57-32.1N 141-38-10.3E(防波堤先端)
- (2) 43-57-42.3N 141-38-20.3E
- (3) 43-57-46.9N 141-38-19.1E
- (4) 43-57-46.8N 141-38-17.3E
- (5) 43-57-33.3N 141-38-07.8E
- (6) 43-57-31.7N 141-38-08.1E

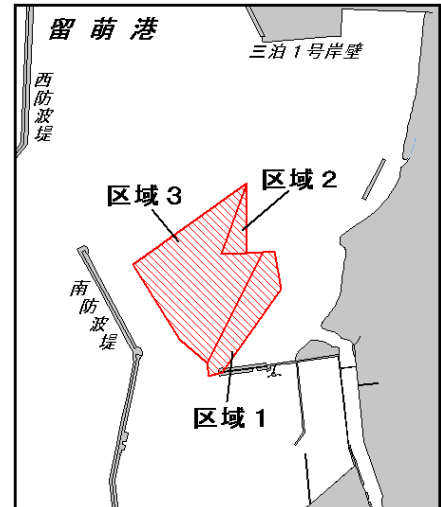
2 下記3地点により囲まれる海域は、水深が海図図載より約3m減少している。

- (7) 43-57-46.7N 141-38-14.5E
- (8) 43-57-55.2N 141-38-14.5E
- (9) 43-57-46.5N 141-38-10.2E

3 下記2地点及び上記(4)(5)(8)(9)により囲まれる海域は、水深が海図図載より約1m減少している。

- (10) 43-57-45.3N 141-37-55.4E
- (11) 43-57-36.2N 141-38-03.1E

海 図 W1046
出 所 第一管区海上保安本部海洋情報部



25年586項 北海道西岸 — 石狩湾、愛冠岬西方 魚礁設置作業

下記位置で、起重機船による魚礁設置作業が実施される。

期 間 平成25年8月5日~10月31日 日出~日没

位 置 下記2地点付近

- (1) 43-31-29N 141-16-17E
- (2) 43-31-41N 141-16-22E

備 考 3.0m型FP魚礁110基沈設。
旗付ボンデンで作業位置を表示。
浜益漁港で積出し作業あり。

海 図 W28
出 所 小樽海上保安部



25年587項 北海道西岸 — 石狩湾港北東方(古潭漁港) 掘下げ作業

下記位置で、浚渫船等による掘下げ作業が実施されている。

期 間 平成25年10月30日まで 日出~日没

位 置 43-21.4N 141-25.6E 付近

備 考 ボンデンで作業位置を表示。

海 図 W28
出 所 小樽海上保安部



25年588項 北海道西岸 — 石狩湾港 ボーリング作業

一管区水路通報25年22号371項関連

下記区域で、スパット式台船によるボーリング作業が実施されている。

期 間 平成25年11月29日まで 日出～日没

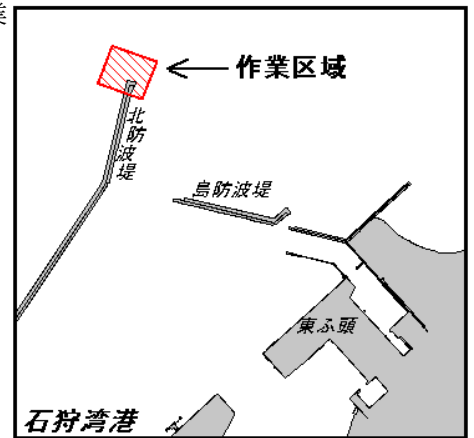
区 域 下記4地点により囲まれる海域

- (1) 43-13-43.9N 141-17-12.3E
- (2) 43-13-51.0N 141-17-16.3E
- (3) 43-13-48.1N 141-17-27.8E
- (4) 43-13-41.0N 141-17-23.9E

備 考 赤旗及びび灯で台船を表示。
潜水作業中、国際信号旗「A」旗掲揚。

海 図 W7

出 所 石狩湾港長



25年589項 北海道西岸 — 石狩湾港 潜水調査等

一管区水路通報25年25号466項関連 (期間延長)

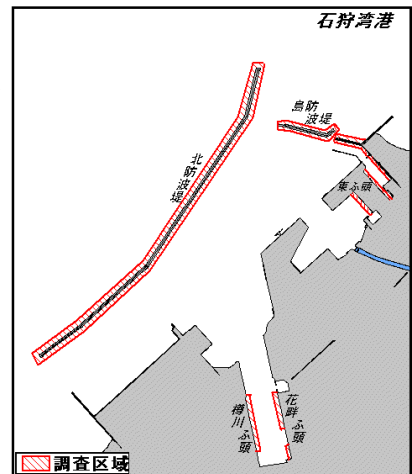
図に示す区域で、作業船及び潜水士による構造物調査が実施されている。

期 間 平成25年8月31日まで 日出～日没

備 考 作業中、国際信号旗「A」旗掲揚。

海 図 W7

出 所 石狩湾港長



25年590項 北海道西岸 — 石狩湾港及び付近 流速計設置

下記位置に、流速計が設置されている。

期 間 平成25年9月5日まで

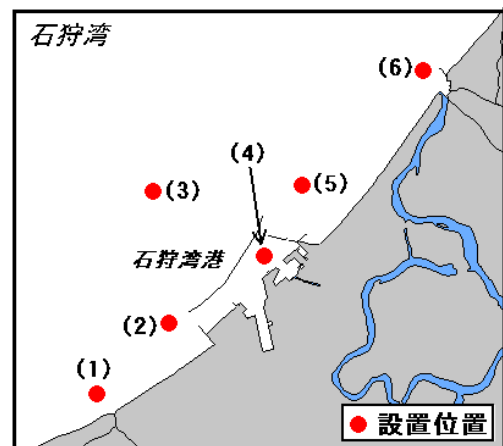
位 置 下記6地点付近

- (1) 43-10-15N 141-12-57E
- (2) 43-11-38N 141-14-52E
- (3) 43-14-13N 141-14-28E
- (4) 43-12-57N 141-17-26E
- (5) 43-14-20N 141-18-27E
- (6) 43-16-35N 141-21-41E

備 考 期間中、作業船及び潜水士による機器設置、
点検、撤去作業が実施される。
旗及びレーダ反射器付ボンデンで設置位置を表示。

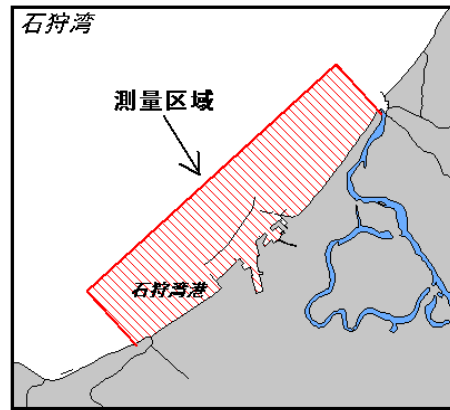
海 図 W7-W28

出 所 石狩湾港長



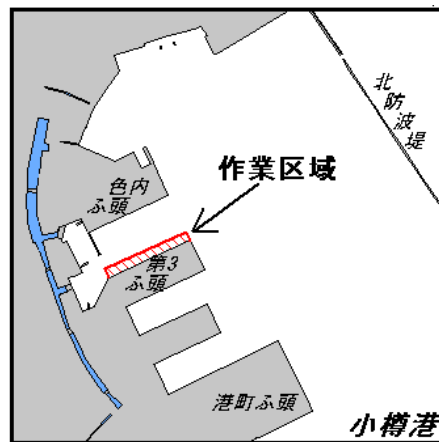
25年591項 北海道西岸 — 石狩湾港及び付近 深浅測量

下記区域で、作業船による深浅測量が実施される。
 期 間 平成25年8月7日～9月30日 日出～日没
 区 域 下記4地点により囲まれる区域
 (1) 43-09-38N 141-12-52E(岸線上)
 (2) 43-11-08N 141-10-59E
 (3) 43-17-24N 141-20-24E
 (4) 43-16-00N 141-22-09E(岸線上)
 備 考 測量中、白赤白旗掲揚。
 海 図 W7-W28
 出 所 石狩湾港長



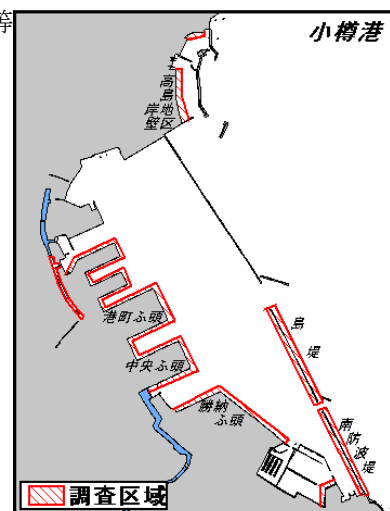
25年592項 北海道西岸 — 小樽港、第1区 ボーリング作業

下記区域で、スパット式台船によるボーリング作業が実施されている。
 期 間 平成25年8月8日～9月30日 日出～日没
 区 域 下記2地点を結ぶ線上付近
 (1) 43-12-07N 141-00-12E
 (2) 43-12-12N 141-00-26E
 備 考 赤旗及び灯で台船を表示。
 海 図 W5
 出 所 小樽港長



25年593項 北海道西岸 — 小樽港 潜水調査等

一管区水路通報25年25号467項関連 (期間延長)
 図に示す区域で、作業船及び潜水士による構造物調査が実施される。
 期 間 平成25年8月31日まで 日出～日没
 備 考 作業中、国際信号旗「A」旗掲揚。
 海 図 W5
 出 所 小樽港長



25年594項 北海道西岸 — 小樽港及び付近 流速計設置

下記位置に、流速計が設置される。

期 間 平成25年8月5日～9月10日

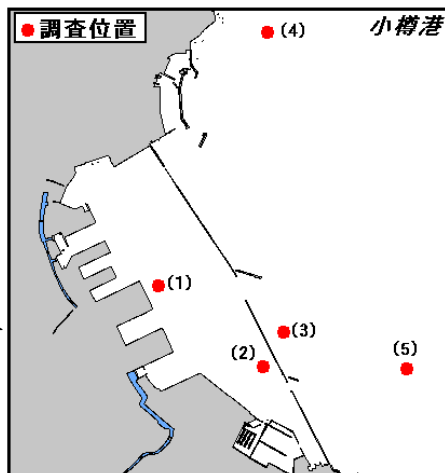
位 置 下記5地点付近

- (1) 43-11-57N 141-00-50E
- (2) 43-11-31N 141-01-37E
- (3) 43-11-42N 141-01-46E
- (4) 43-13-18N 141-01-38E
- (5) 43-11-30N 141-02-39E

備 考 期間中、作業船及び潜水士による機器設置、点検、撤去作業が実施される。
上記(2)～(5)は、灯、旗及びレーダ反射器付ボンデンで表示。

海 図 W5

出 所 小樽港長



25年595項 北海道西岸 — 小樽港付近(祝津漁港) 防波堤改修工事

下記位置で、起重機船及び潜水士による防波堤改修工事が実施されている。

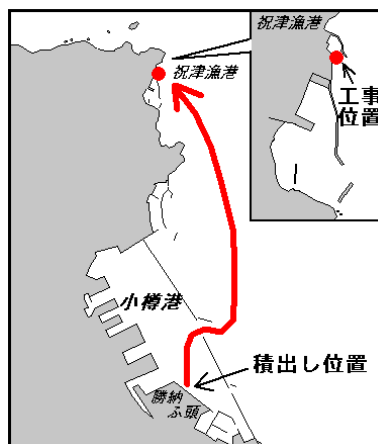
期 間 平成25年11月11日まで 日出～日没

位 置 43-13-55N 141-00-58E 付近

備 考 潜水作業中、国際信号旗「A」旗掲揚。
小樽港勝納ふ頭で積出し作業あり。
上記位置に汚濁防止幕展張。

海 図 W5

出 所 小樽海上保安部



25年596項 北海道西岸 — 神威岬付近 魚礁設置作業

下記位置で、起重機船による魚礁設置作業が実施される。

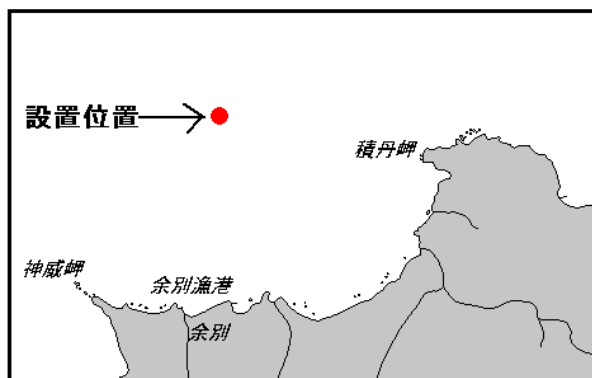
期 間 平成25年8月10日～9月10日 日出～日没

位 置 43-22-48N 140-23-26E 付近

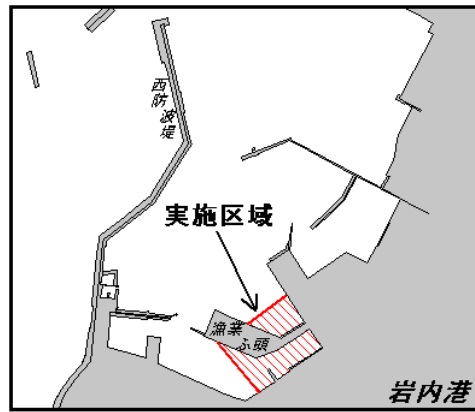
備 考 3.0m型FPブロック143基沈設。
余別漁港で積出し作業あり。

海 図 W28

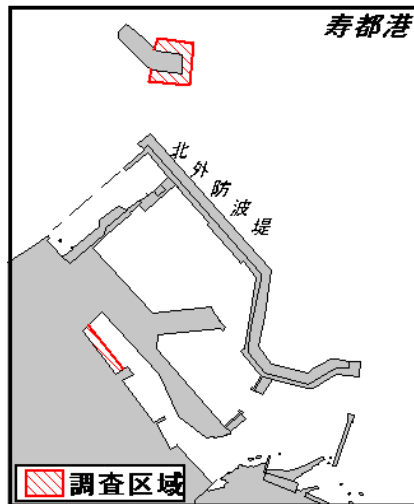
出 所 小樽海上保安部



25年597項 北海道西岸 — 岩内港 花火大会
 図に示す区域で、花火大会が実施される。
 期 日 平成25年8月3日(予備日4日) 2030~2100
 備 考 警戒船配備。
 海 図 W39(岩内港)
 出 所 小樽海上保安部



25年598項 北海道西岸 — 寿都港 潜水調査等
 図に示す区域で、作業船及び潜水士による構造物調査が実施される。
 期 間 平成25年8月5日~11月29日 日出~日没
 備 考 作業中、国際信号旗「A」旗掲揚。
 海 図 W22
 出 所 小樽海上保安部



25年599項 北海道周辺 海洋調査中止
 一管区水路通報25年27号526項削除
 北海道周辺の、測量船「昭洋(3,000t)」による海洋調査は中止となった。
 海 図 W41-W43-W37
 出 所 海上保安庁海洋情報部