

# 一管区水路通報第30号

平成25年8月9日

第一管区海上保安本部

第600項	北海道南岸	白神岬北東方	防波堤築造工事
第601項	北海道南岸	函館港	岸壁築造工事
第602項	北海道南岸	内浦湾	魚礁設置
第603項	北海道南岸	内浦湾	水路測量
第604項	北海道南岸	室蘭港	潜水訓練
第605項	北海道南岸	十勝港南方	水路測量
第606項	北海道南岸	釧路港	岸壁改良工事
第607項	北海道南岸	釧路港	潜水訓練
第608項	北海道南岸	釧路港	係留施設改修工事
第609項	北海道南岸	釧路港南方	魚礁設置作業
第610項	北海道南岸	厚岸湾付近	防波堤改良工事
第611項	北海道南岸	厚岸港	船揚場改良工事等
第612項	北海道南岸～本州東岸		気球放球実験
第613項	北海道南岸		海洋調査
第614項	北海道東岸	野付埼北西方	養殖施設設置
第615項	北海道北岸	知床岬南西方	防波堤改良工事
第616項	北海道北岸	網走港	航泊禁止
第617項	北海道北岸	枝幸港	花火大会
第618項	北海道西岸	稚内港付近	花火大会
第619項	北海道西岸	礼文島	簡易灯点検作業
第620項	北海道西岸	利尻島	灯付浮標等点検作業
第621項	北海道西岸	石狩湾港北西方	灯標復旧
第622項	北海道西岸	小樽港	いかだレース
第623項	北海道西岸	小樽港	花火大会
第624項	北海道西岸	石狩湾	射撃訓練
第625項	北海道西岸	久遠湾	花火大会
第626項			沿岸域情報提供システム一時業務休止
第627項	北海道南岸	苫小牧港	航泊禁止解除(予告)

※水路通報の内容については、インターネット及びFAXで入手出来ます。

インターネットアドレス <http://www1.kaiho.mlit.go.jp/KAN1/tuho/index.html>

FAX番号 0134-27-6190 (ポーリングサービス)

一管区水路通報や水路図誌に関するお問い合わせは下記どうぞ。

第一管区海上保安本部海洋情報部 監理課 情報係

〒047-8560 小樽市港町5番2号小樽地方合同庁舎(5階)

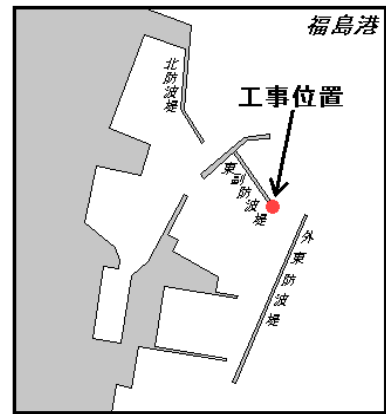
TEL(0134)27-0118(内線2515) FAX(0134)32-9301

メールアドレス [sodan1@jodc.go.jp](mailto:sodan1@jodc.go.jp)

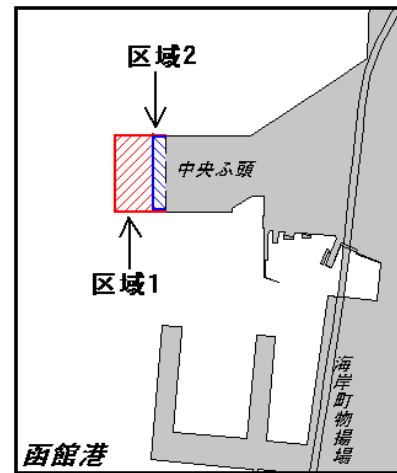


25年600項 北海道南岸 — 白神岬北東方、福島港  
 下記位置で、起重機船及び潜水士による防波堤築造工事が実施される。  
 期 間 平成25年8月20日～12月31日 日出～日没  
 位 置 41-28-36N 140-15-42E 付近  
 備 考 潜水作業中、国際信号旗「A」旗掲揚。  
 警戒船配備。  
 灯付浮標で作業位置を表示。  
 灯台移設作業を伴う。  
 海 図 W1159  
 出 所 函館海上保安部

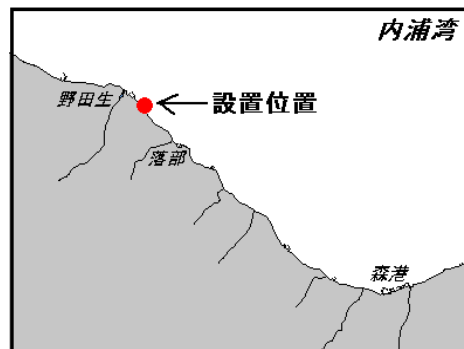
防波堤築造工事



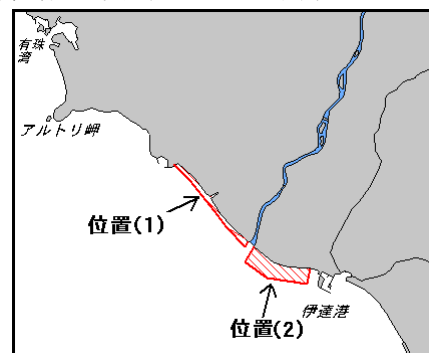
25年601項 北海道南岸 — 函館港、第2区 岸壁築造工事  
 下記区域で、起重機船による岸壁改良工事が実施される。  
 期 間 区域1 平成25年8月10日～8月23日 日出～日没  
 区域2 平成25年8月24日～9月20日 日出～日没  
 区 域 1 下記4地点を結ぶ線及び陸岸により囲まれる区域  
 (1) 41-46-55.2N 140-43-19.5E(岸線上)  
 (2) 41-46-55.2N 140-43-15.2E  
 (3) 41-47-00.2N 140-43-15.2E  
 (4) 41-47-00.2N 140-43-19.5E(岸線上)  
 2 下記4地点を結ぶ線及び陸岸により囲まれる区域  
 (5) 上記(1)  
 (6) 41-46-55.2N 140-43-18.5E  
 (7) 41-47-00.2N 140-43-18.5E  
 (8) 上記(4)  
 備 考 灯付浮標で作業区域を表示。  
 海 図 W6  
 出 所 函館港長



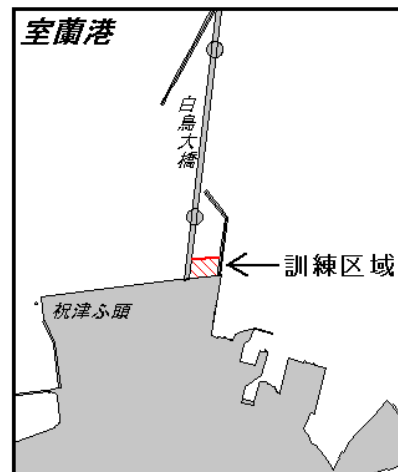
25年602項 北海道南岸 — 内浦湾、森港西北西方 魚礁設置  
 下記位置に、魚礁が2基設置された。  
 位 置 42-12-44N 140-24-16E 付近  
 備 考 高さ1.8m  
 海 図 W17  
 出 所 函館海上保安部



25年603項 北海道南岸 — 内浦湾、有珠湾南東方 水路測量  
 下記位置で、作業船による水路測量が実施される。  
 期 間 平成25年8月15日～9月30日  
 位 置 下記2地点付近  
 (1) 42-28.9N 140-49.4E  
 (2) 42-28.0N 140-50.6E  
 備 考 測量中、白紅白の燕尾旗掲揚。  
 海 図 W17  
 出 所 第一管区海上保安本部海洋情報部



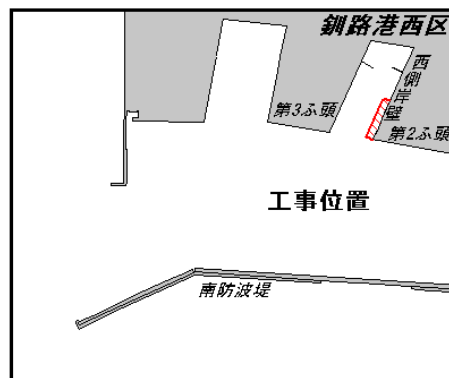
25年604項 北海道南岸 — 室蘭港、第2区 潜水訓練  
 図に示す区域で、潜水訓練が実施される。  
 期 日 平成25年8月20日～23日、27日～30日 1815～2015  
 備 考 訓練中、国際信号旗「A」旗掲揚。  
 海 図 W16  
 出 所 室蘭港長



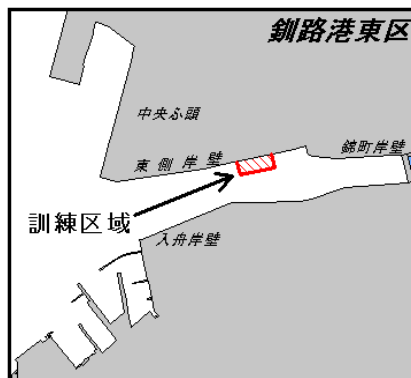
25年605項 北海道南岸 — 十勝港南方 水路測量  
 一管区水路通報25年28号536項削除  
 下記位置で、作業船による水路測量が実施される。  
 期 間 平成25年8月16日～9月30日 日出～日没  
 位 置 42-16-10N 143-18-50E 付近  
 備 考 測量中、白紅白の燕尾旗を掲揚。  
 海 図 W27  
 出 所 第一管区海上保安本部海洋情報部



25年606項 北海道南岸 — 釧路港、西区第2区 岸壁改良工事  
 下記位置で、岸壁改良工事が実施される。  
 期 間 平成25年8月19日～11月21日 0430～1330  
 位 置 42-59-50N 144-19-44E (第2ふ頭13号岸壁前面)  
 海 図 W31  
 出 所 釧路港長



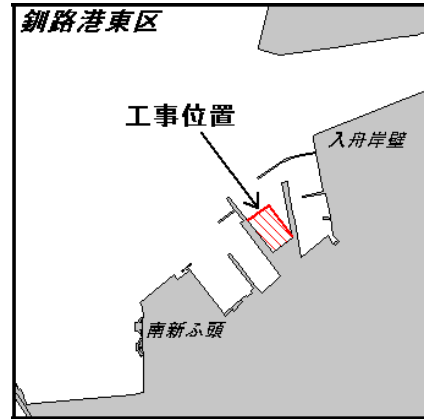
25年607項 北海道南岸 — 釧路港、東区第1区 潜水訓練  
 図に示す区域で、潜水訓練が実施される。  
 期 日 平成25年8月19日、27日 毎日0930～1130  
 備 考 訓練中、国際信号旗「A」旗掲揚。  
 海 図 W31  
 出 所 釧路港長



25年608項 北海道南岸 — 釧路港、東区第3区 係留施設改修工事

下記位置で、作業船による潜水士による係留施設改修工事が実施される。

期 間 平成25年8月28日までのうち4日間 0700～1700  
 位 置 42-58-34N 144-22-13E 付近  
 備 考 潜水作業中、国際信号旗「A」旗掲揚。  
 警戒船配備。  
 海 図 W31  
 出 所 釧路港長

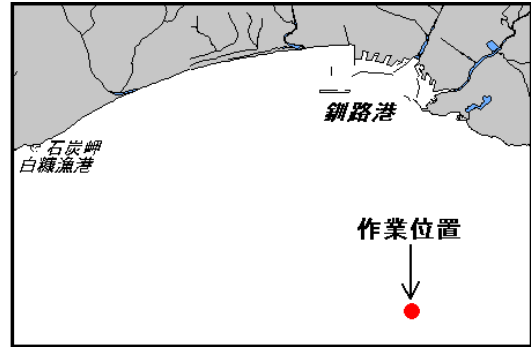


25年609項 北海道南岸 — 釧路港南方 魚礁設置作業

下記位置で、起重機船による魚礁設置作業が実施される。

期 間 平成25年8月19日～9月30日 日出～日没  
 位 置 42-51-52N 144-21-18E  
 備 考 3.0m型FPブロック127基沈設。  
 白糖漁港で積出し作業あり。  
 旗付ボンデンで作業位置を表示。

海 図 W26  
 出 所 釧路海上保安部

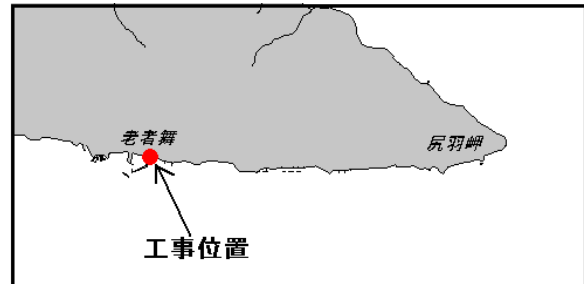


25年610項 北海道南岸 — 厚岸湾付近、尻羽岬西方（老若舞漁港） 防波堤改良工事

下記位置で、起重機船及び潜水士による防波堤改良工事が実施される。

期 間 平成25年8月20日～11月29日 日出～日没  
 位 置 42-56-05N 144-43-12E 付近  
 備 考 潜水作業中、国際信号旗「A」旗掲揚。

海 図 W36  
 出 所 釧路海上保安部



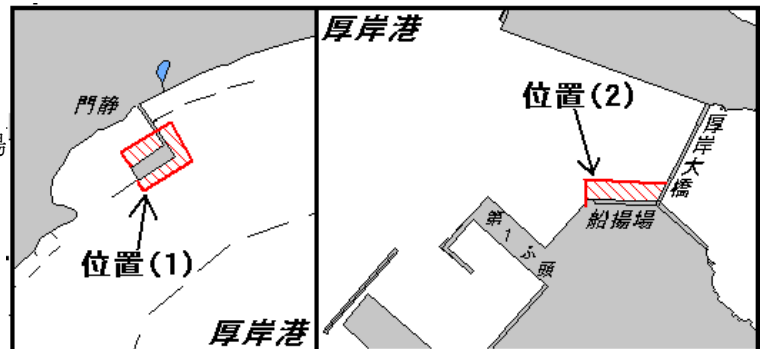
25年611項 北海道南岸 — 厚岸港 船揚場改良工事等

下記位置で、起重機船及び潜水士による船揚場及び護岸改良工事が実施される。

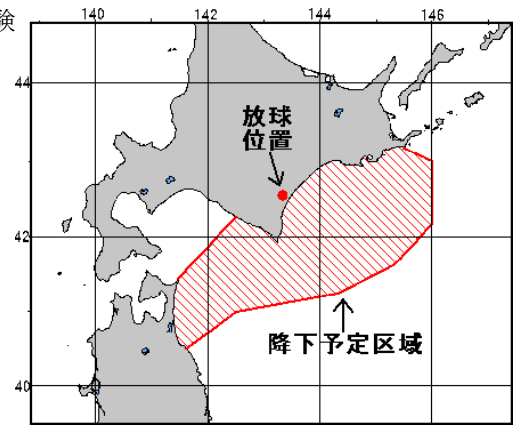
期 間 平成25年8月12日～平成26年3月25日 日出～日没  
 位 置 下記2地点付近

(1) 43-03-07N 144-46-59E  
 (2) 43-02-45N 144-51-00E  
 備 考 灯及び旗付浮標で工事位置を表示。  
 潜水作業中、国際信号旗「A」旗掲揚  
 工事位置に汚濁防止幕展張。

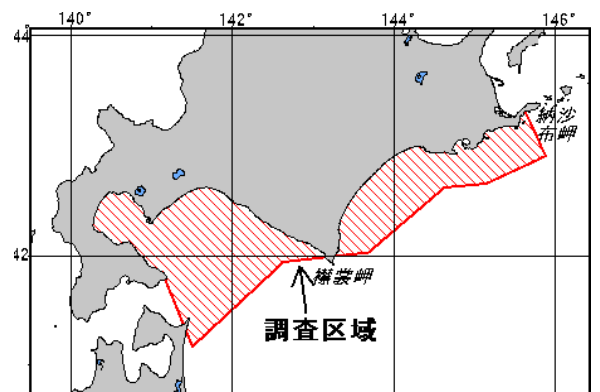
海 図 W36  
 出 所 釧路海上保安部



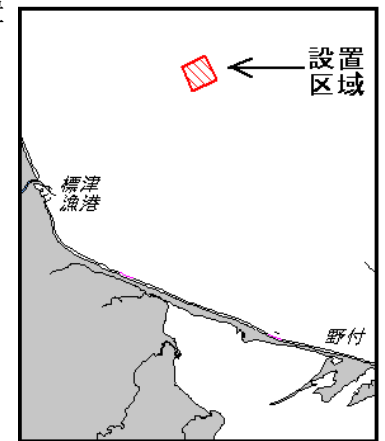
25年612項 北海道南岸～本州東岸 気球放球実験  
 下記位置で、気球放球実験が実施される。  
 期 間 平成25年8月19日～9月22日(実験予備期間を含む)  
 放球位置 42-30.0N 143-26.5E(大樹町多目的航空公園)  
 降下予定区域 図に示す区域  
 落下物 パラシュート付観測機器(1～3kg)及び  
 小型気球(0.6～35kg)4基。  
 海 図 W1070  
 出 所 宇宙航空研究開発機構



25年613項 北海道南岸 - 海洋調査  
 下記区域で、調査船「北辰丸(216トン)」による海洋調査及び水産資源調査が実施されている。  
 期 間 平成25年8月20日～30日  
 区 域 下記7地点を結ぶ線及び陸岸により囲まれる区域  
 (1) 43-18.3N 145-37.4E(岸線上)  
 (2) 42-55.0N 145-53.0E  
 (3) 42-40.0N 145-08.0E  
 (4) 42-38.0N 144-37.0E  
 (5) 42-02.3N 143-40.7E  
 (6) 41-57.0N 142-38.0E  
 (7) 41-10.0N 141-30.0E  
 (8) 41-49.0N 141-09.6E(岸線上)  
 備 考 上記区域内で停船し、観測機器を垂下させる。  
 釣獲作業あり。  
 海 図 W3  
 出 所 釧路水産試験場



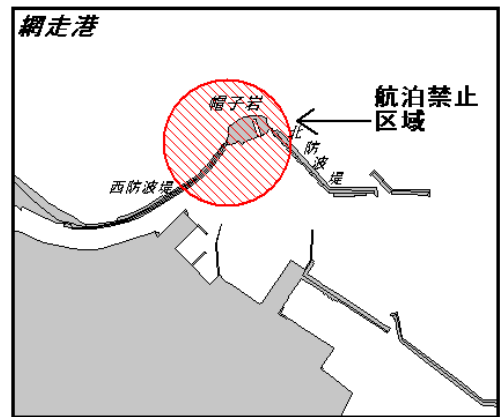
25年614項 北海道東岸 - 野付埼北西方 養殖施設設置  
 下記区域に、養殖施設が設置されている。  
 期 間 平成25年9月下旬まで  
 区 域 下記4地点により囲まれる区域  
 (1) 43-42-56N 145-12-39E  
 (2) 43-42-28N 145-12-59E  
 (3) 43-42-13N 145-12-19E  
 (4) 43-42-41N 145-11-59E  
 備 考 旗及びレーダ反射器付ボンデンで設置区域を表示。  
 海 図 W18  
 出 所 羅臼海上保安署



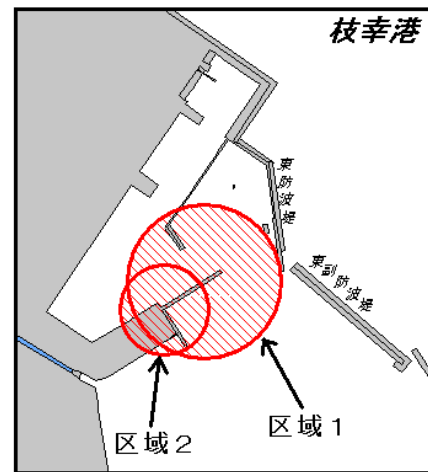
25年615項 北海道北岸 - 知床岬南西方(ウトロ漁港) 防波堤改良工事  
 一管区水路通報25年28号543項削除  
 下記位置で、起重機船及び潜水士による防波堤改良工事が実施されている。  
 期 間 平成25年10月18日まで 日出～日没  
 位 置 44-04.3N 144-59.3E 付近  
 海 図 W42  
 出 所 網走海上保安署



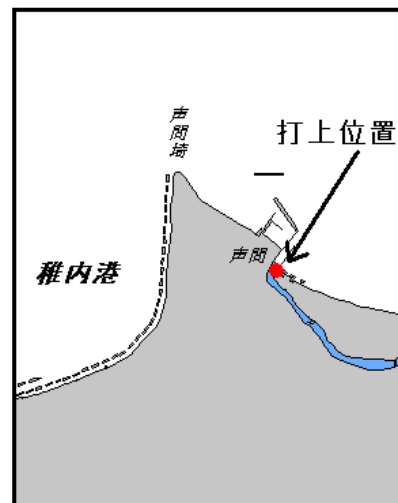
25年616項 北海道北岸 — 網走港 航泊禁止  
 下記区域で、花火大会の実施に伴い、一般船舶の航泊が禁止される。  
 期 日 平成25年8月15日 1945～2015  
 区 域 44-01-36N 144-16-58E を中心とする半径300mの円内海域  
 備 考 警戒船配備。  
 海 図 W29（網走港）  
 出 所 紋別海上保安部長公示第3号（平成25年8月5日）



25年617項 北海道北岸 — 枝幸港 花火大会  
 下記区域で、花火大会が実施される。  
 期 日 平成25年8月16日（予備日17日） 1930～2030  
 区 域 1 44-56-06N 142-35-23E  
 を中心とする半径170mの円内区域  
 2 44-56-04N 142-35-19E  
 を中心とする半径100mの円内区域  
 海 図 W29（枝幸港）  
 出 所 稚内海上保安部

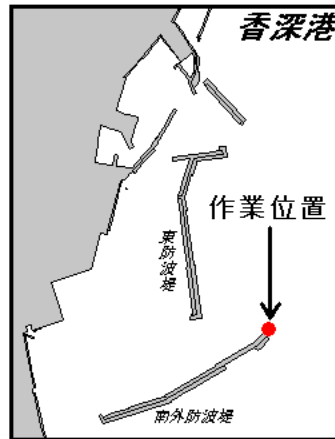


25年618項 北海道西岸 — 稚内港付近(声間漁港) 花火大会  
 下記位置で、花火大会が実施される。  
 期 日 平成25年8月16日（荒天中止） 2000～2030  
 位 置 45-24-26N 141-45-21E 付近  
 海 図 W1041  
 出 所 稚内海上保安部



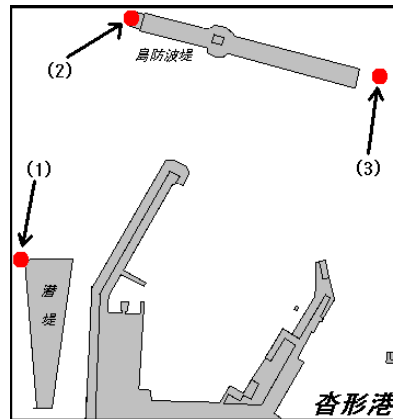
25年619項 北海道西岸 — 礼文島、香深港 簡易灯点検作業

下記位置で、簡易灯の点検作業が実施される。  
 期 間 平成25年8月31日までのうち1日 日出～日没  
 位 置 45-17-48N 141-03-16E  
 海 図 W1043 (分図「香深港」)  
 出 所 稚内海上保安部



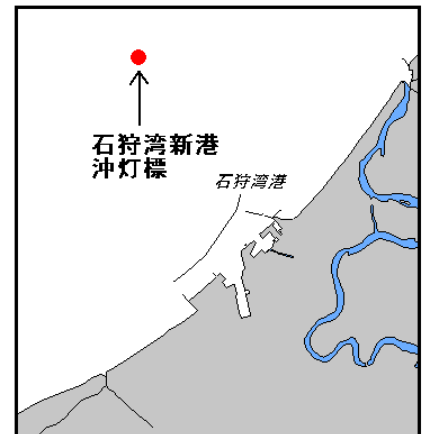
25年620項 北海道西岸 — 利尻島、杓形港 灯付浮標等点検作業

下記位置で、灯付浮標及び簡易灯の点検作業が実施される。  
 期 間 平成25年9月17日まで(位置(2)は8月31日まで)  
 のうち1日 日出～日没  
 位 置 下記3地点  
 (1) 45-11-25N 141-07-39E (灯付浮標)  
 (2) 45-11-38N 141-07-48E (簡易灯)  
 (3) 45-11-35N 141-08-07E (灯付浮標)  
 海 図 W21 (分図「杓形港」)  
 出 所 稚内海上保安部



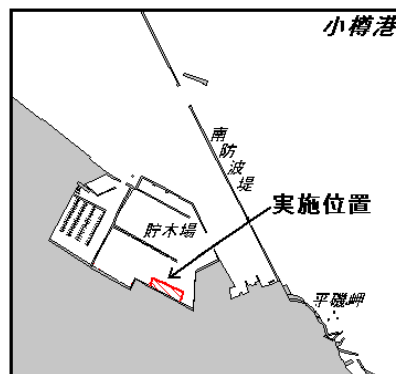
25年621項 北海道西岸 — 石狩湾港北西方 灯標復旧

一管区水路通報25年21号346項削除  
 石狩湾新港沖灯標(航路標識番号 0575.3番)は復旧した。  
 位 置 43-16.6N 141-14.4E  
 海 図 W28  
 参照書誌 411  
 出 所 小樽海上保安部



25年622項 北海道西岸 — 小樽港、第2区 いかだレース

下記位置で、いかだレースが実施される。  
 期 日 平成25年8月18日 0930～1500  
 位 置 43-11-02N 141-01-40E 付近  
 備 考 警戒船配備。  
 海 図 W5  
 出 所 小樽港長





25年623項 北海道西岸 — 小樽港、第3区 花火大会

下記区域で、花火大会が実施される。

期 日 平成25年8月18日(荒天順延) 2000～2100

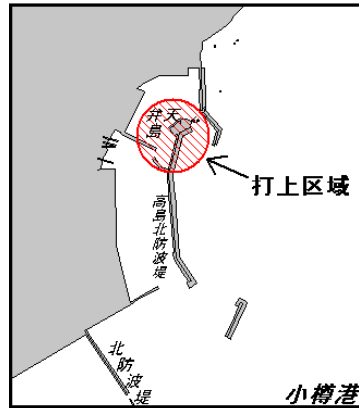
区 域 43-13-05N 141-01-00E

を中心とする半径130mの円内海域

備 考 警戒船配備。

海 図 W5

出 所 小樽港長



25年624項 北海道西岸 — 石狩湾 射撃訓練

下記区域で、巡視船による射撃訓練が実施される。

期 日 平成25年8月19日(予備日20日) 0900～1600

区 域 43-28.3N 140-54.0E

を中心とする半径5海里の円内区域

備 考 国際信号旗「NE4」旗掲揚。

海 図 W28

出 所 小樽海上保安部



25年625項 北海道西岸 — 久遠湾(久遠漁港) 花火大会

下記位置で、花火大会が実施される。

期 日 平成25年8月14日(予備日15日) 2000～2030

位 置 42-13.3N 139-49.8E 付近

海 図 W11

出 所 瀬棚海上保安署



25年626項 沿岸域情報提供システム一時業務休止

回線工事に伴い、沿岸域情報提供システム(インターネット・ホームページ、無線電話、電話)が一時休止される。

休止予定日 平成25年8月20日 0300～0600のうち40分間

参照書誌 411

出 所 第一管区海上保安本部交通部

25年627項 北海道南岸 — 苫小牧港、第1区 航泊禁止解除(予告)

一管区水路通報25年25号443項削除

出光第8棧橋付近の航泊禁止は下記期日に解除される。

期 日 平成25年8月10日

位 置 42-38-15N 141-38-48E 付近

海 図 W1033A

出 所 苫小牧港長公示第6号(平成25年8月9日)