

一管区水路通報第31号

平成25年8月16日

第一管区海上保安本部

第628項	北海道南岸	函館港	小型船舶操縦訓練
第629項	北海道南岸	内浦湾	ヨットレース
第630項	北海道南岸	室蘭港	灯台光達距離変更(予告)
第631項	北海道南岸	室蘭港	小型船舶操縦訓練
第632項	北海道南岸	室蘭港付近	ヨットレース
第633項	北海道南岸	白老港南方～南西方	魚礁設置作業
第634項	北海道南岸	白老港	海図改版
第635項	北海道南岸	白老港	消波ブロック設置
第636項	北海道南岸	釧路港	潜水訓練
第637項	北海道南岸	霧多布港	潜水訓練
第638項	北海道西岸	野寒布岬～雄冬岬	海洋調査等
第639項	北海道西岸	礼文島	花火大会
第640項	北海道西岸	天塩港及び付近	定置網設置
第641項	北海道西岸	留萌港	深淺測量
第642項	北海道西岸	小樽港	防災訓練
第643項	北海道西岸	小樽港	ヨットレース
第644項	北海道西岸	小樽港付近	ヨットレース
第645項	北海道西岸	積丹岬南東方	測量作業
第646項	北海道西岸	岩内港	岸壁調査
第647項	津軽海峡	西方	射撃訓練
第648項	津軽海峡	東方	射撃訓練
第649項	北海道周辺		海洋調査
第650項			航路標識等一時業務休止

※水路通報の内容については、インターネット及びFAXで入手出来ます。

インターネットアドレス <http://www1.kaiho.mlit.go.jp/KAN1/tuho/index.html>

FAX番号 0134-27-6190(ポーリングサービス)

一管区水路通報や水路図誌に関するお問い合わせは下記へどうぞ。

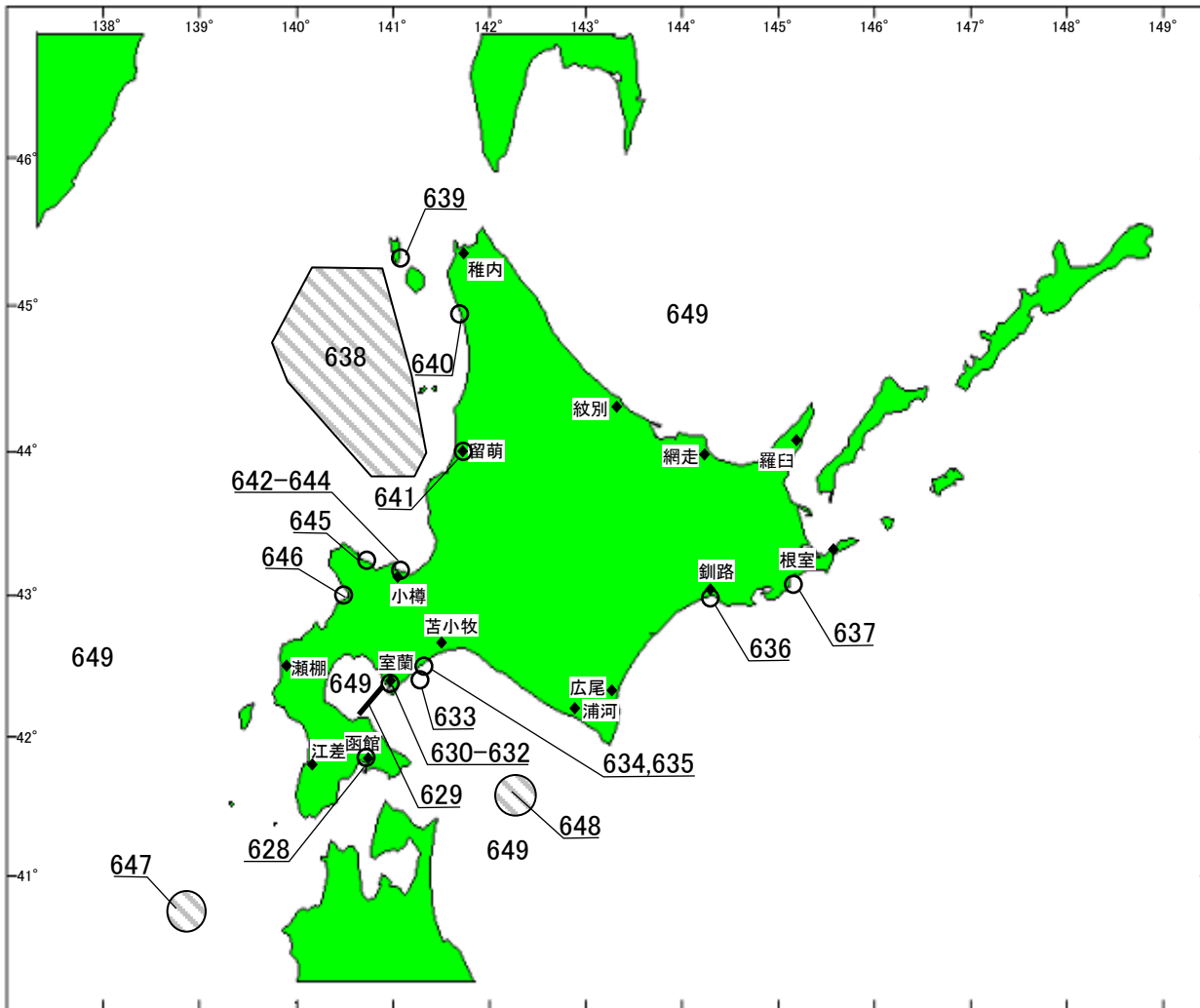
第一管区海上保安本部海洋情報部 監理課 情報係

〒047-8560 小樽市港町5番2号小樽地方合同庁舎(5階)

TEL(0134)27-0118(内線2515) FAX(0134)32-9301

メールアドレス sodan1@jodc.go.jp

索引图



事項別索引

訓練・試験関係	-----	628、631、636、637、 642、647、648
航路標識関係	-----	630、650
港湾施設関係	-----	635、646
海洋調査関係	-----	638、641、645、649
漁業関係	-----	633、640
出版物関係	-----	634
海上行事関係	-----	629、632、639、643、 644

25年628項 北海道南岸 ー 函館港、第3区、第4区 小型船舶操縦訓練

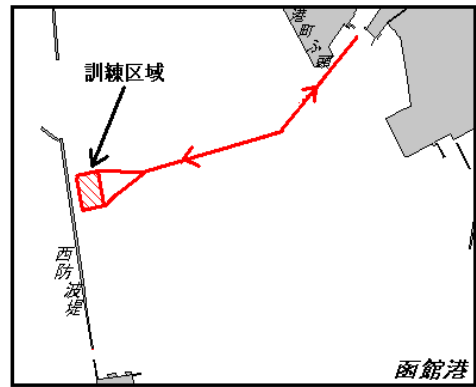
図に示す区域で、小型船舶操縦訓練が実施される。

期 間 平成25年8月24日～9月4日 0900～1700

備 考 実施区域内に浮標3基設置。

海 図 W 6

出 所 函館港長



25年629項 北海道南岸 ー 内浦湾、室蘭港～森港付近 ヨットレース

図に示す区域で、ヨットレースが実施される。

期 日 平成25年8月24日 0900～1830

区 域 室蘭港～砂碕沖(42-10.9N 140-36.3E 付近)

備 考 警戒船配備。

折返し地点に橙浮標設置。

海 図 W 1 7

出 所 室蘭海上保安部



25年630項 北海道南岸 ー 室蘭港、第3区 灯台光達距離変更 (予告)

室蘭港南外防波堤B灯台(航路標識番号 0060番)は、下記のとおり光達距離が変更される。

変更予定日 平成25年8月23日

位 置 42-20-41N 140-55-41E

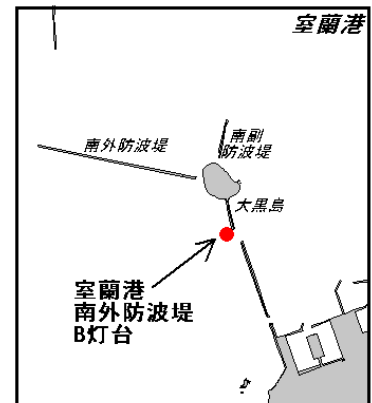
光達距離 (変更前) 10海里

(変更後) 5海里

海 図 W 1 6

参照書誌 4 1 1

出 所 第一管区海上保安本部交通部



25年631項 北海道南岸 ー 室蘭港、第3区 小型船舶操縦訓練

下記区域で、小型船舶操縦訓練が実施されている。

期 間 平成25年8月28日まで 日出～日没

区 域 下記3地点を順に結ぶ線及び陸岸により囲まれる区域

(1) 42-20-33.0N 140-56-10.3E (岸線上)

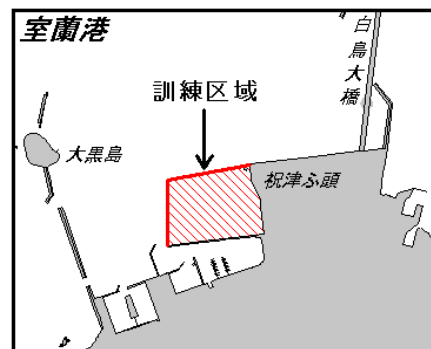
(2) 42-20-44.8N 140-56-10.3E

(3) 42-20-47.7N 140-56-30.3E (岸線上)

備 考 上記区域内にブイ設置。

海 図 W 1 6

出 所 室蘭港長



25年632項 北海道南岸 ー 室蘭港付近 ヨットレース

図に示す区域で、ヨットレースが実施される。

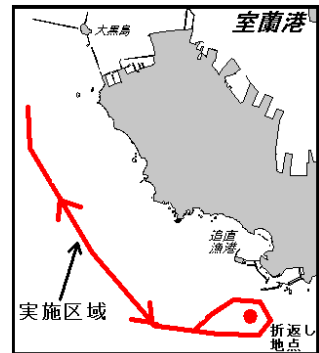
期 日 平成25年8月25日 0800～1100

区 域 室蘭港大黒島沖～追直漁港沖

備 考 警戒船配備。
折返し地点に橙色浮標設置。

海 図 W17

出 所 室蘭海上保安部



25年633項 北海道南岸 ー 白老港南方～南西方 魚礁設置作業

下記位置で、起重機船により魚礁設置作業が実施される。

期 間 位置(1) 平成25年8月25日～9月30日のうち4日間 日出～日没

位置(2) 平成25年8月26日～9月25日のうち4日間 日出～日没

位 置 下記2地点付近

(1) 42-24.4N 141-14.2E

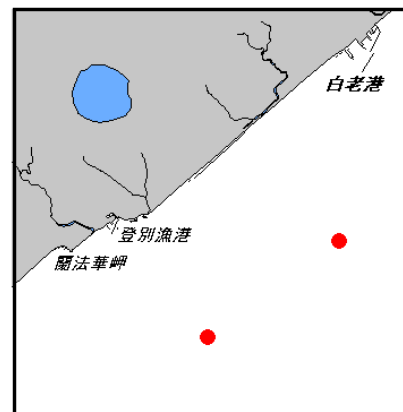
(2) 42-26.6N 141-18.3E

備 考 鋼製魚礁(10m×10m×10m)を各4基ずつ沈設。

白老港で積出し作業あり。
黄色旗付浮標で作業位置を表示。

海 図 W1034

出 所 室蘭海上保安部



25年634項 北海道南岸 ー 白老港 海図改版

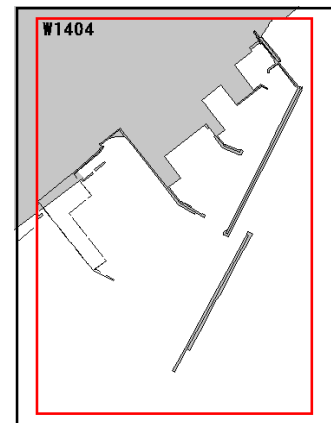
下記のとおり、海図が改版された。

改版海図 W1404 「白老港」：2013年8月刊行

備 考 これに伴い、下記の海図は廃版となった。

W1404：2006年5月刊行

出 所 海上保安庁海洋情報部



25年635項 北海道南岸 ー 白老港 消波ブロック設置

下記区域に、消波ブロックが設置されている。

区 域 (1) 42-30-35.0N 141-19-05.7E(防波堤上)

(2) 42-30-34.7N 141-19-06.4E

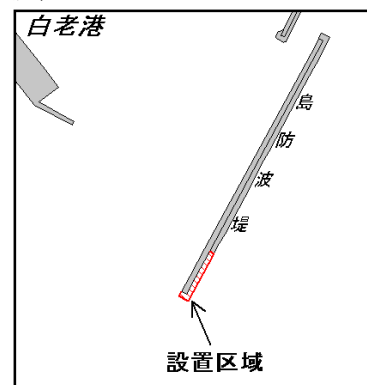
(3) 42-30-29.7N 141-19-02.5E

(4) 42-30-30.2N 141-19-01.3E

(5) 42-30-30.7N 141-19-01.6E(防波堤南端)

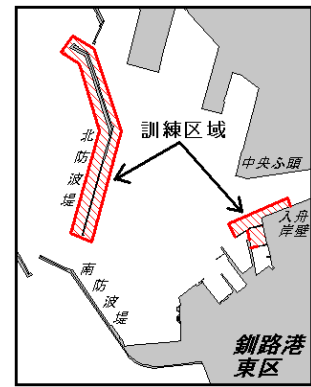
海 図 W1404

出 所 第一管区海上保安本部海洋情報部



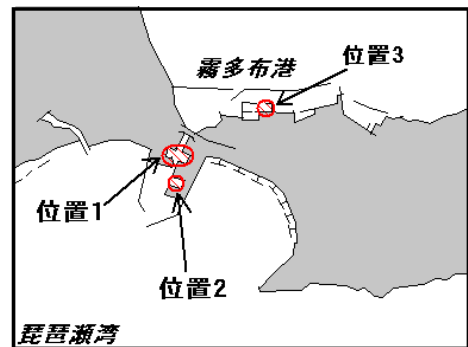
25年636項 北海道南岸 ー 釧路港、東区第2区、3区 潜水訓練

図に示す区域で、潜水訓練が実施される。
期 日 平成25年8月30日 0800～1700
備 考 警戒艇配備。
訓練中、国際信号旗「A」旗掲揚。
海 図 W31
出 所 釧路港長



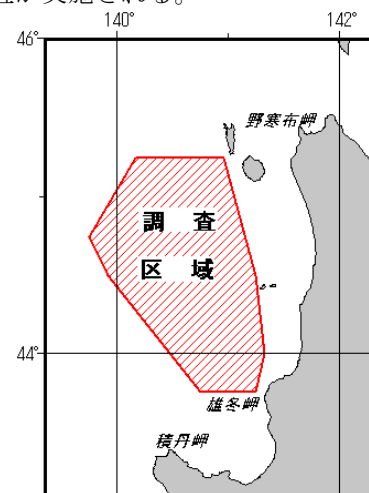
25年637項 北海道南岸 ー 霧多布港 潜水訓練

下記位置で、潜水訓練が実施される。
期 間 平成25年8月27日～30日 毎日0930～1500
区 域 下記3地点付近
(1) 43-04-46N 145-07-00E
(2) 43-04-38N 145-07-02E
(3) 43-04-58N 145-07-35E
備 考 潜水訓練中、国際信号旗「A」旗掲揚。
海 図 W25
出 所 釧路海上保安部



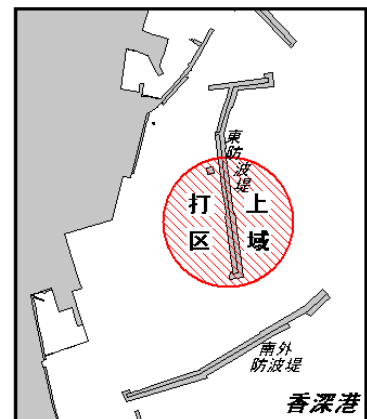
25年638項 北海道西岸 ー 野寒布岬～雄冬岬 海洋調査等

下記区域で、調査船「北洋丸(237t)」による海洋調査及び水産資源調査が実施される。
期 間 平成25年8月22日～29日
区 域 下記6地点により囲まれる区域
(1) 45-15N 140-58E
(2) 44-30N 141-15E
(3) 44-00N 141-20E
(4) 43-45N 141-15E
(5) 43-45N 140-45E
(6) 44-30N 139-55E
(7) 44-45N 139-45E
(8) 45-15N 140-10E
備 考 上記区域内で停船し、観測機器を垂下させる。
曳網作業を伴う。
海 図 W41
出 所 稚内水産試験場



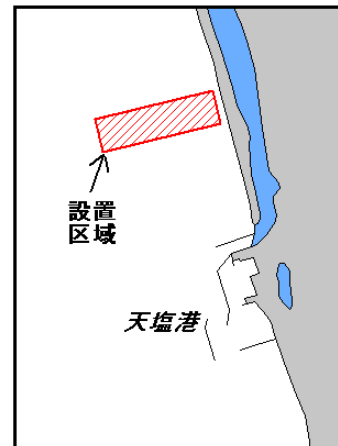
25年639項 北海道西岸 ー 礼文島、香深港 花火大会

下記区域で、花火大会が実施される。
期 日 平成25年8月24日(荒天順延) 1945～2100
区 域 45-17-53N 141-03-04E
を中心とする半径200mの円内区域
備 考 警戒船配備
海 図 W1043(分図「香深港」)
出 所 稚内海上保安部



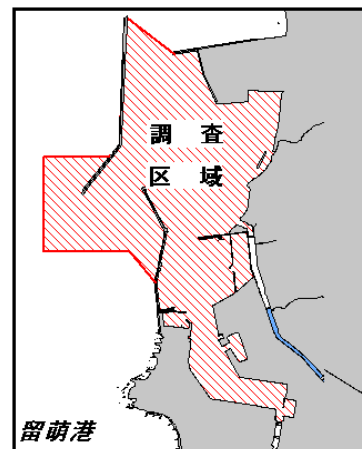
25年640項 北海道西岸 ー 天塩港及び付近 定置網設置

下記区域に、さけ定置網が設置される。
 期 間 平成25年8月16日～11月30日
 (設置作業期間 8月10日～30日)
 区 域 下記4地点により囲まれる区域
 (1) 44-53-26N 141-44-00E
 (2) 44-53-16N 141-42-58E
 (3) 44-53-28N 141-42-54E
 (4) 44-53-39N 141-43-56E
 備 考 灯及び赤旗付浮標で設置区域を表示。
 海 図 W1045
 出 所 稚内海上保安部



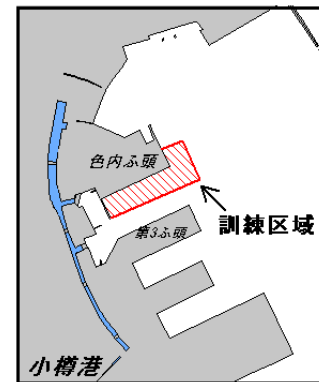
25年641項 北海道西岸 ー 留萌港 深浅測量

図に示す区域で、作業船による深浅測量が実施される。
 期 間 平成25年8月26日～9月30日 日出～日没
 備 考 測量中、赤白旗を掲揚。
 海 図 W1046
 出 所 留萌港長



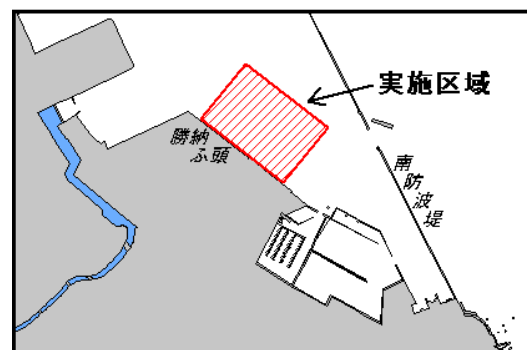
25年642項 北海道西岸 ー 小樽港、第1区 防災訓練

下記区域で、巡視船等による防災訓練が実施される。
 期 日 平成25年8月30日 1300～1700
 位 置 43-12.2N 141-00.3E 付近
 備 考 訓練中、国際信号旗「UY」旗掲揚。
 上記位置にオイルフェンスが展張される。
 海 図 W5
 出 所 小樽港長



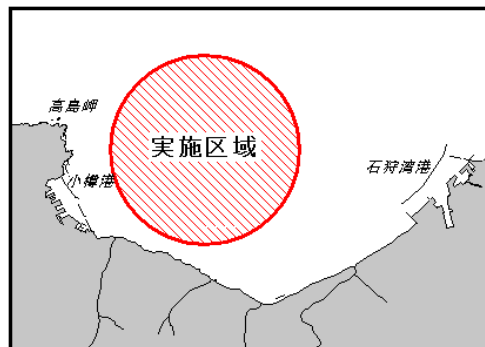
25年643項 北海道西岸 ー 小樽港、第2区 ヨットレース

下記区域で、ヨットレースが実施される。
 期 日 平成25年8月25日 0900～1500
 区 域 下記4地点により囲まれる区域
 (1) 43-11-28.0N 141-01-11.0E
 (2) 43-11-36.5N 141-01-20.5E
 (3) 43-11-26.5N 141-01-38.0E
 (4) 43-11-18.0N 141-01-28.5E
 備 考 警戒船配備。
 浮標で実施区域を表示。
 参加予定艇数約20隻。
 海 図 W5
 出 所 小樽港長



25年644項 北海道西岸 — 小樽港付近
 下記区域で、ヨットレースが実施される。
 期 日 平成25年8月18日 0800～1430
 区 域 43-13.5N 141-07.0E
 を中心とする半径3海里の円内区域
 備 考 警戒船配備。
 海 図 W28
 出 所 小樽海上保安部

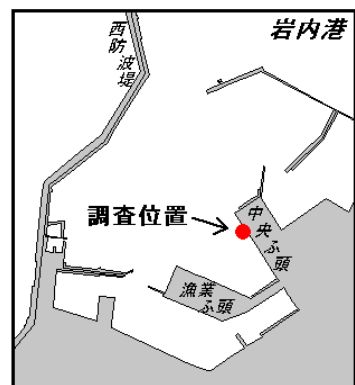
ヨットレース



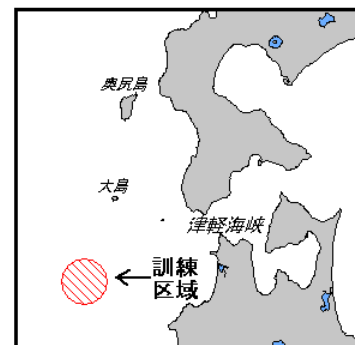
25年645項 北海道西岸 — 積丹岬南東方、古平漁港～美国漁港 測量作業
 図に示す区域で、作業船及び潜水士による海底地形調査及び水産資源調査が実施される。
 期 間 平成25年8月19日～9月30日 日出～日没
 区 域 古平漁港～美国漁港沿岸
 備 考 潜水作業中、国際信号旗「A」旗掲揚。
 海 図 W28
 出 所 小樽海上保安部



25年646項 北海道西岸 — 岩内港 岸壁調査
 下記位置で、起重機による岸壁調査が実施される。
 期 間 平成25年8月26日～9月20日のうち4日間 日出～日没
 位 置 42-59.3N 140-30.9E 付近
 海 図 W39 (岩内港)
 出 所 小樽海上保安部



25年647項 津軽海峡 — 西方 射撃訓練
 下記区域で、自衛艦7隻および自衛隊航空機8機による対空、水上射撃及びフレア発射が実施される。
 期 日 平成25年8月28日、29日(予備日30日) 毎日0600～2200
 区 域 40-55-09N 139-04-48E
 を中心とする半径10海里の円内区域
 訓練中、国際信号旗「B」旗掲揚。
 海 図 W10-W43
 出 所 防衛省海上幕僚監部



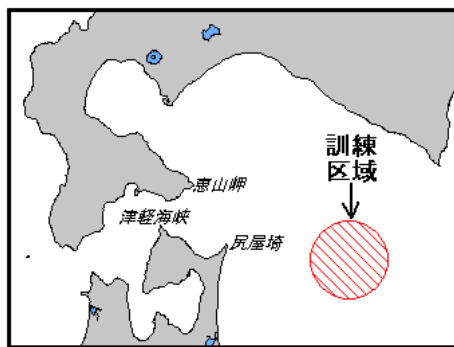
25年648項 津軽海峡 ー 東方 射撃訓練

下記区域で、自衛艦7隻及び自衛隊航空機8機による対空、水上射撃及びフレア発射訓練が実施される。

期 日 平成25年8月28日、29日(予備日30日) 毎日0600～2200

区 域 41-20-10N 142-29-47E
を中心とする半径15海里の円内区域
訓練中、国際信号旗「B」旗掲揚。

海 図 W43-W53
出 所 防衛省海上幕僚監部



25年649項 北海道周辺 海洋調査

一管区水路通報25年29号599項関連

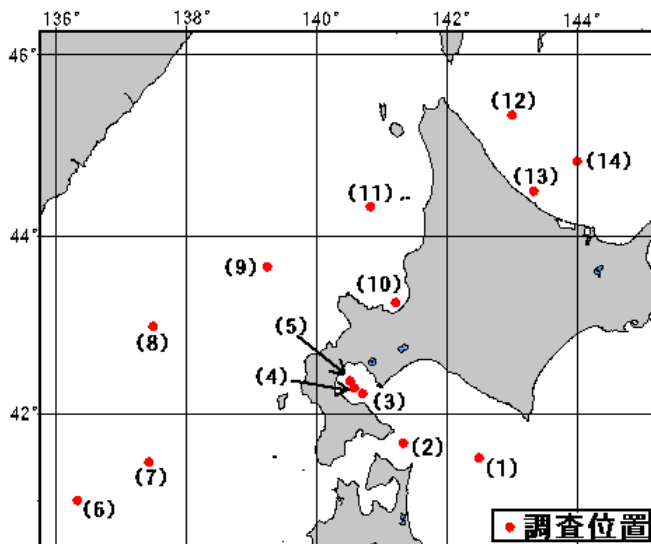
下記位置で、測量船「昭洋(3,000t)」による海洋調査が実施される。

期 間 平成25年8月16日～9月3日

位 置 下記14地点

- (1) 41-30-00N 142-30-00E
- (2) 41-40-00N 141-20-00E
- (3) 42-14-21N 140-42-35E
- (4) 42-18-00N 140-34-53E
- (5) 42-22-57N 140-30-53E
- (6) 41-00-00N 136-20-00E
- (7) 41-27-00N 137-26-00E
- (8) 43-00-00N 137-30-00E
- (9) 43-40-00N 139-15-00E
- (10) 43-16-00N 141-13-00E
- (11) 44-20-00N 140-50-00E
- (12) 45-20-00N 143-00-00E
- (13) 44-30-00N 143-20-00E
- (14) 44-50-00N 144-00-00E

備 考 採泥作業あり。
海 図 W41-W43-W37
出 所 海上保安庁海洋情報部



25年650項 航路標識等一時業務休止

一管区水路通報25年30号626項削除 (内容訂正)

回線工事に伴い、下記航路標識等の気象及び海上の状況の通報が一時休止する。

休止予定日 平成25年8月20日 0300～0600のうち40分間

- 航路標識等
- (1) 沿岸域情報提供システム (インターネット・ホームページ、無線電話、電話)
 - (2) 各船舶気象通報 (無線電話、電話、インターネット・ホームページ)
 - (3) 各ディファレンシャルGPS局(メッセージタイプ16による気象通報)
 - (4) 各船舶通行信号所 (電話、無線電話、船舶自動識別装置、ファクシミリ及びインターネット・ホームページによる気象通報)

参照書誌 411
出 所 第一管区海上保安本部交通部